

HALŠTATSKÉ OSÍDLENÍ V SEVEROZÁPADNÍCH ČECHÁCH – V. Nálezy z doby bronzové, halštatské a laténské na Žatecku a Lounsku

Drahomír Koutecký

V této části konvolutu pokračuji v publikování nálezů ze severozápadních Čech (srov. *Koutecký 1988; 1993; 1994*). Během čtyřiceti let působnosti v Mostě jsem shromáždil velké množství nálezů, jednak z vlastní záchranné činnosti, jednak z výzkumů ostatních členů mosteckého pracoviště Expozitivity Archeologického ústavu a Ústavu archeologické památkové péče severozápadních Čech, dále z muzeí v SZ Čechách a z Oddělení prehistorie a protohistorie Národního muzea v Praze. V číslování budu pokračovat v návaznosti na část IV. Podbořansko, končící č. 46 (*Koutecký 1994*). Soupis vyčerpávajícím způsobem zahrnuje sídlištní a hrobové nálezy kultury bylanské a pozdně halštatské; nálezy únětické, knovízské, štítarské a laténské nejsou kompletní. Tento elaborát si nečiní nárok na zachycení všech nálezů od mladší doby bronzové do starší doby laténské.

47. Bezděkov, o. Louny

V muzeu Teplice jsou uloženy staré soubory kultury knovízské a štítarské z let 1905–1916, z katastru obce, které nově evidoval P. Budinský v roce 1978–1979, zveřejnil roku 1981 a některé publikoval také roku 1996 (*Budinský 1981; 1996; Holodňák 2006*).

1. Soubor č. př. 1–2/79.

Popis nálezů: *tab. II A.*

1. Rek. hrdla štítarské amfory zdobené na spodku hrdla 2 žlábků, v. 7,4, Ø 16,0 cm.
 2. Část výdutě amfory, p. tuhovaný a zdobený svislými a vodorovnými žlábků.
 3. Profil koflíku, uvnitř na okraji šrafované trojúhelníky, p. tuhovaný.
 - 4, 5. Profily horních třetin misek, uvnitř na okraji šrafované trojúhelníky.
 6. Profil misky s vyhnutým okrajem, p. tmavě hnědý.
 7. Rek. horní části hrdla hrnce, Ø 10,0, zv. 5,6.
 8. Zl. výdutě hrdla patrně koflíku, p. tuhovaný a zdobený žlábků.
 9. Zl. okraje hrnce zdobený vně nehtovými vřepy.
 10. Zl. z rozhraní hrdla a břicha amfory, na výduti šikmé rýhy a vpichy.
- Budinský 1981, 12; Holodňák 2006, 146.*

2. Soubor č. př. 1–11/79.

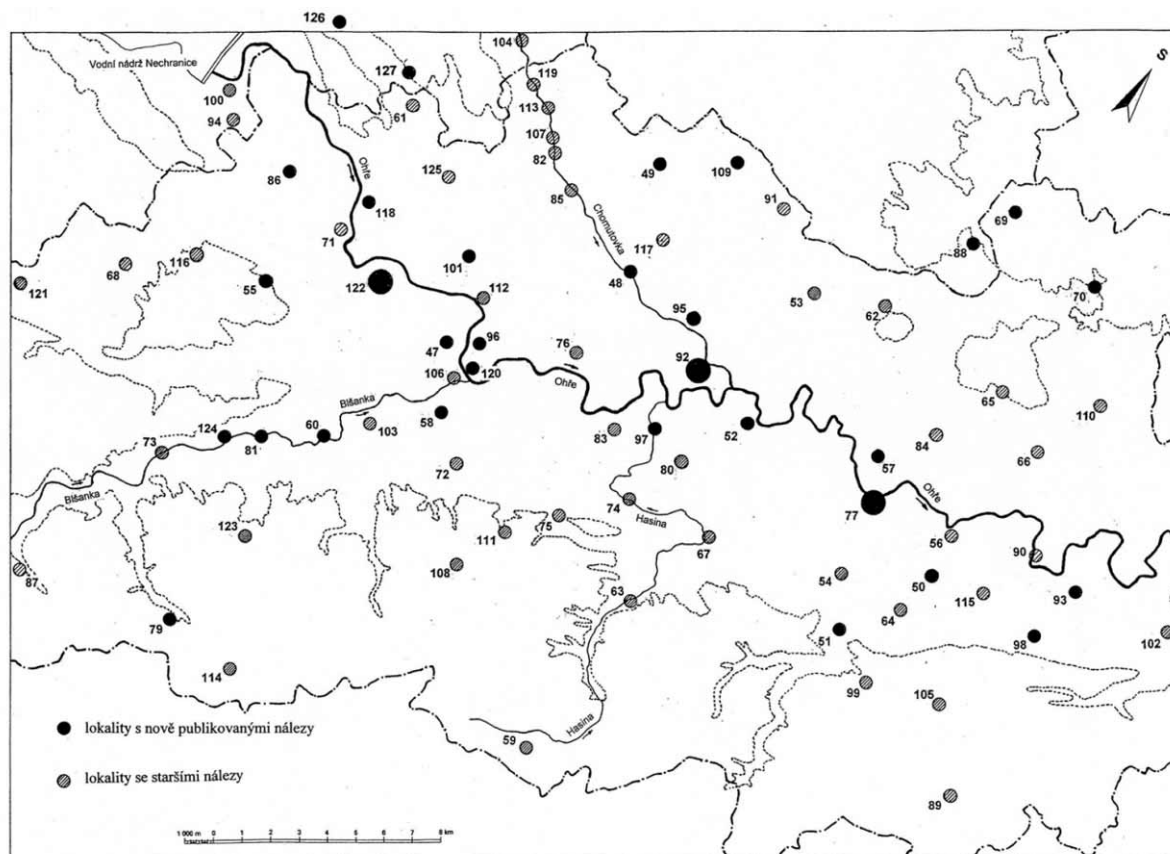
Popis nálezů: *tab. II B.*

1. Rek. hrdla etáže, p. tuhovaný, v. 3,7, Ø 7,0.
 2. Okrajový zlomek zatažené mísy.
 3. Profil „hrdla“ mísy zdobené žlábků uvnitř na okraji.
 4. Okrajový zlomek amforovité misky.
 5. Páskové ucho květináče.
 6. Páskové ucho mísy pod okrajem.
 7. Výduť lužické amfory, zdobené zčásti prsovitou vypnulínou a žlábků.
 8. Část výdutě nádoby, zdobená žlábků lemovanými důlky.
 9. Výduť amforoky, zdobené rytou klikatkou lemovanou vpichy.
- Budinský 1981, 12.*

3. Soubor č. př. 1–21/79.

Popis nálezů: *tab. I.*

1. Rek. pohárku bez dna, zv. 7,0, Ø 10,0 cm, p. hnědý.
2. Profil horní poloviny braubašské misky.
- 3, 4. Profily horních polovin koflíků, nebo misek s vyhnutými okraji.
5. Profil silnostěnné mísy, p. temně hnědý, okraj uvnitř hraněný.



Obr. 1. Žatecko a Lounsko, lokality doby bronzové, halštatské a laténské.

Seznam nalezišť: 47. Bezděkov, 48. Bitozeves, 49. Blažim, 50. Blšany, 51. Brloh, 52. Březno, 53. Břvany, 54. Cítoliby, 55. Čeradice, 56. Černčice, 57. Dobroměřice, 58. Dobříčany, 59. Domoušice, 60. Holedeč, 61. Hořetice, 62. Hrádek u Rané, 63. Hřivice, 64. Chlumčany, 65. Chraberce, 66. Chožov, 67. Jimlín, 68. Kněžice, 69. Kozly, 70. Libčeves, 71. Libočany, 72. Liběšice, 73. Liběšovice, 74. Lipenec, 75. Lipno, 76. Lišany, 77. Louny, 78. Lounsko, 79. Malá Černoc, 80. Malnice, 81. Měcholupy, 82. Minice, 83. Mradice, 84. Nečichy, 85. Nehasice, 86. Nové Sedlo, 87. Očichovec, 88. Odolice, 89. Panenský Týněc, 90. Počedělice, 91. Počeradý, 92. Postoloprty, 93. Radonice, 94. Roztyly, 95. Rvenice, 96. Rybňany, 97. Skupice, 98 Slavětín, 99. Smolnice, 100. Soběsuky, 101. Staňkovice, 102. Stradonice, 103. Stránky, 104. Škrdle, 105. Toužetín, 106. Trnovany, 107. Truzenice, 108. Třeskonice, 109. Třískolupy, 110. Třtěno, 111. Tuchořice, 112. Tvršice, 113. Velemyšleves, 114. Velká Ves, 115. Veltěže, 116. Větrušice, 117. Vidovle, 118. Záhoří, 119. Zálezly, 120. Zálužice, 121. Zlovědice, 122. Žatec, 123. Želeč, 124. Železná, 125. Žíželice, 126. staré nálezy

6. Rek. esovitě prohnutého zaobleného koflíku, v. 7,5.
 7. Rek. širokého koflíku, spodek se dnem chybí, zv. 9,4, Ø 18,0.
 8. Rozevřená miska, Ø 12,0, v. 8,2, p. hnědý.
 9. Rek. horní poloviny široké mísy, Ø 26,0, zv. 5,8.
 10. Zl. stěny amfory s uchem, na výduti žlábký.
 11. Rek. hrdla zásobnice, p. cihlově žlutý.
 12. Profil horní části nádoby.
 13. Profil horní části hrdla okřínu, p. šedočerný.
 14. Část okřínu s lomem, na spodku výdutě svislé žlábký.
 15. Rek. horní poloviny výdutě zaobleného okřínu zdobeného žlábký, zv. 12,0.
 16. Profil hrdla amfory, p. prstovaný, na okraji řada důlků.
 - 17, 18. Pásková ucha dvou koflíků.
 19. Část výdutě misky bez okraje, na výduti zdobené pásem vodorovných obrvených rýh.
 20. Hrdlo a část podhrdlí amfory bez okraje, p. prstovaný.
 21. Profil horní třetiny silnostěnné mísy, p. prstovaný.
- Soubor 1-3 patří kultuře knovízské.
Budinský 1981, 12.

4. Soubor pod č. př. 1-17/79.

Popis nálezů: *tab. II C.*

1. Rek. esovitého knovízského koflíku se zahroceným páskovým uchem jdoucím nad okraj, p. tuhovaný, v. 5,2, Ø 10,0 cm.

2. Zahrocené páskové ucho jiného koflíku.

3. Rek. hrdla s podhrdlím patrně široké mísy, výduť zdobená žlábkem, Ø 33,0, zv. 18,4.

Budinský 1981, 14.

5. Knovízská keramika z katastru obce uložená v NM: zlomky keramiky, ucho etáže a jiné části, inv. č. 30845-880, 30816, 31129; nerevidováno.

6. Z cihelny Schöffel severně od obce (podle katastrální mapy již na katastru obce Žatec) pochází koflík a miska kultury knovízské; nálezy jsou uloženy v NHM Vídeň.

Michálek 1999, 30, tab. 23:1-2; Holodňák 2006, 146; Bouzek – Koutecký – Neustupný 1966, 60.

7. Na katastru obce se nacházely sídlištní nálezy uložené v M. Teplice, č. př. 1-5/79. Soubor se skládá z keramiky, hlavně hrnců zdobených plastickou páskou a vrypy, misek zdobených kolky a okrajových střepů misek z pozdního halštatu.

Budinský 1996, 55, Tab. XXIV:1-12; 1981, 14; Holodňák 2006, 145.

8. V M. Chomutov se nachází knovízská keramika inv. č. 5368 a 7123.

Černá – Ondráčková 1996, 40; Holodňák 2006, 141; Bouzek – Koutecký – Neustupný 1966, 60.

48. Bítovzeves, o. Louny

Na katastru obce byly v minulém století registrovány jen nálezy z průzkumů a povrchových sběrů.

1. V roce 1948 na východním okraji obce nad hřbitovem (parc. č. 203/1) K. Gabriel při kopání studny sebral střepy kultury knovízské a laténské. Předáno do M. Žatec Fr. Kopeckému, nerevidováno.

Zpráva č. j. 338/74 exp. Most. Místo nálezu popsal Holodňák 1995, 22; Holodňák 2006, 150.

2. V roce 1963 zaregistrovali opět nad hřbitovem a silnicí Bítovzeves-Semenkovice a Vidovle E. Neustupný a M. Jančák na svahu nad Chomutovkou popelovité výplně jam a provedli sběr keramiky knovízské a štítarské.

Bouzek – Koutecký 2000, 126, Pl. 145 B.

3. V roce 1977 se I. Pleinerová v rámci výzkumu středověkého osídlení Lounska věnovala také průzkumu středního Poohří. V jeho rámci proběhl také průzkum a sběr na katastru Bítovzevese na dvou polohách: A a B. Plocha A se nacházela na terase Chomutovky na severním okraji obce u silnice do Vidovle blíže hřbitova. Jde o stejnou polohu jako u č. 1. a 2. Jelikož jde opět o sběry keramiky knovízské a štítarské, nálezy nelze blíže hodnotit.

Hlášení č. j. 1169/77; ASM 15, č. 14, 118; Bouzek – Koutecký 1980, 126.

4. Knovízská keramika, braubašské misky a náramek, získané z lokality Na panském poli východně od obce v roce 1900, č. př. 142/78, evidoval P. Budinský (1981, 13).

Holodňák 2006, 149.

5. Na východním okraji vsi nad novým hřbitovem, parc. č. 203/1, bylo zjištěno laténské a halštatské sídliště. Ve výkopu pro studnu v roce 1948 nalezeny zlomky keramiky, zvířecí kosti, mazanice a kulovité tkalcovské závaží.

NZ č. j. 4494 a 2150; Holodňák 2006, 149, obr. 52; Pleinerová – Pleiner 1981, 163.

6. Průzkum a sběr keramiky u hřbitova provedl v roce 1963 E. Neustupný, č. př. 211/63. Nálezy patří střednímu knovízskému období a kultuře štítarské.

Bouzek – Koutecký – Neustupný 1966, 60.

7. Bronzové nálezy uložené v Ohradské sbírce, pocházející ze žárového hrobu, nalezl J. N. Woldřich (1874; 1889, 17, Fig. 21).

Bouzek – Koutecký – Neustupný 1966, 60; Zavřel v tisku, 21, obr. 7.

8. Při hloubení silážní jámy v roce 1967 objevil J. Bubeník mezi knovízskou keramikou část měsíčního symbolu, č. př. 54-57/67 M. Žatec.

49. Blažim, o. Louny

Knovízské a štítarské sídliště ve vesnici a nejbližším okolí je známo již více než 100 let. Nejstarší nálezy uloženy v M. Teplice pocházejí z roku 1900. Lokalita je sledována Expoziturou ARÚ Most od roku 1954. V roce 1964 provedl M. Jančák sběr na katastru obce, záchranné akce 1968-1969 D. Koutecký a J. Bubeník.

Koutecký 1973, 12-38.

1. Staré nálezy uloženy v M. Teplice nově evidoval P. Budinský. Nálezy pocházejí z polohy „Na lišce“, č. př. 143-3/78. (Budinský 1981, 13). Patří kultuře pozdně halštatské.

Budinský 1981, 13; 1996, 26, tab. XXV:1-4; Zavřel v tisku, 22-25, tab. 63-65, 77, 81, 83, 2126.

2. Nálezy z kostrových hrobů a ojedinělé nálezy jsou uloženy v M. Žatec, inv. č. 330/54.

Spurný 1947/48, 16; Bouzek – Koutecký – Neustupný 1966, 60.

3. Povrchové sběry u obecní cesty v roce 1954 provedl M. Zápotocký, č. př. 30/54.

Jde o nevýrazný knovízský materiál.

NZ čj. 1214/54; *Holodňák* 2006, 152.

4. Při stavbě silážní jámy J. Bubeník a Linksfeilerová provedli v roce 1967 sběr knovízské keramiky, mezi níž byla objevena část mondidolu, č. př. 54–57/67. V letech 1964–69 byl v těchto místech proveden záchranný výzkum M. Žatec. *Kavan (ed.)* 1967, 18.

5. V letech 1968–1969 jižně od vesnice byly výkopy silážních jam jižně od vesnice porušeny částí knovízských jam a zbytkem pozdně halštatské chaty.

Koutecký 1973, 12–40; *Pleinerová – Pleiner* 1981, 158.

6. Poslední nálezy zkoumané Expoziturou Most pocházejí ze stavby teletníku v letech 1969–70. Na podzim 1969 zjistil J. Bubeník ve výkopech pro sloupy budovy teletníku 23 knovízských narušených jam, které byly následně zabetonovány. Bylo mi umožněno prokopat zbytek jámy a provést sběr. Jáma měla původně okrouhlý půdorys a ve stěně kuželovitý profil, Ø nahoře 100 a dole 135 cm, hloubku 75 cm od povrchu, č. př. 235/69 a 236/69.

Hlášení čj. 725/69.

Popis nálezů z jámy 1/69: *tab. XIX-3*.

1. Profil koflíku s páskovým uchem, spodek chybí, p. cihlově žlutý.
2. Profil jiného koflíku s hraněným uchem, p. šedočerný.
3. Horní polovina koflíku, s vyhnutým okrajem, p. tuhovaný je zdobený svislou kanelurou.
4. Profil horní části hrdla etáže, p. tuhovaný.
5. Silnostěnná miska se slabě zataženými stěnami, p. tuhovaný, v. 11,0.

Sběry z rozrušených objektů a sběrů, č. př. 235/69.

Popis nálezů: *tab. XIX-3,4*.

1. Zl. etáže nebo amfory z rozhraní hrdla a výdutě.
2. Rek. profilu výdutě amfory ode dna, p. šedožlutý, zv. 7,0.
3. Rek. profilu spodní části výdutě zásobnice, p. světle hnědý prstovaný, zv. 6,5.
4. Profil hrdla zásobnice s vyhnutým okrajem, p. cihlově žlutý.
5. Profil horní části výdutě amfory, p. tuhovaný.
6. Profil horní části výdutě jiné amfory nebo etáže, p. žlutý vodorovně kanelovaný.
7. Rek. výdutě baňatého hrnce, hrdlo chybí, zv. 23,5, p. hnědý.
8. Výduť nádoby zdobené žlábkou provedenými dřívkem.
9. Okraj hrdla amfory, p. cihlově hnědý.
10. Horní část okřínu, p. tuhovaný.
11. Zl. hrdla zásobnice, p. šikmo prstovaný.
12. Profil horní části misky s vyhnutým okrajem, p. tuhovaný.
13. Profil horní části okřínu, p. hnědý.
14. Rek. horní poloviny hrdla etáže nebo amfory, p. šedožlutý, zv. 8,0 cm.
15. Rek. rozevřené misky, spodek chybí, v. 5,7, Ø 22,0.
16. Rek. výdutě amfory nebo etáže, zv. 16,5.

Ze sběrů na ploše, č. př. 235/69-2.

Popis nálezů: *tab. XIX-3 A*.

1. Profil hrdla amfory, p. šedý.
2. Profil horní poloviny koflíku, okraj vyhnutý, p. šedočerný.
3. Rek. horní poloviny zásobnice svisle prstované, Ø 50,0, zv. 21,0.

Hlášení č. j. 725/69.

7. V roce 1970 jsem zjistil na profilu výkopu pro jímku a příváděcí vedení do jímky profily dvou jam vzdálených od sebe 10 m. Jáma 1/70 měla rovněž okrouhlý půdorys a kuželovitý profil, Ø nahoře 80 a dole 115 cm. Výplň tmavě hnědá s keramikou, zvířecími kostmi, mazanicí a uhlíky. Jáma 2/70 byla rovněž okrouhlá a měla profil kuželovitý, výplň ze 2/3 horní části a spodek byla hnědočerná, vybrán byl pouze vzorek keramiky pro časovou tíseň. Průměr nahoře asi 70 a dole asi 85–90 cm.

Holodňák 2006, 153.

Jáma 1/70, č. př. 240/70-1-2.

Popis nálezů 1970: *tab. XIX-5 B*.

Zaoblená miska s vyhnutým okrajem, který je zdobený šikmými rýhami, p. tuhovaný, v. 17,0, Ø 22,0 cm.

Většina ker. zlomků je ze stěn a den různých nádob, bez kreseb.

Jáma 2, č. př. 241/70.

Popis nálezů: *tab. XIX-5 C*.

1. Rek. horní poloviny hrdla etáže nebo amfory, p. černý, na spodní zachovalé části stopy přihlazování, 17,5, Ø 21,0.
2. Rek. podhrdlí a výdutě zásobnice, p. tmavě hnědý přihlazovaný dřívkem, zv. 40,0.
3. Rek. hrdla s podhrdlím hrnce s otvorem ve stěně, p. žlutý, na výdutí svisle prstování.
4. Rek. misky bez okraje, p. tuhovaný, zv. 10,3.

5. Výduť středně velké zásobnice, p. cihlově červený, svisle prstovaný, zv. 19,7.

6. Výduť horní části menší zásobnice, zv. 16,5.

7. Rek. podhrdlí velké zásobnice svisle prstované, zv. 7,2.

Jediná určená zvířecí kost s dírkou v kloubu patří domácímu skotu. Ostatní zvířecí kosti zůstaly neurčené.

Podle mapy jsou obě knovízské lokality od sebe vzdáleny 400 m. Je pravděpodobné, že patří stejnému knovízskému sídlišti.

NZ čj. 733/72; *Holodňák* 2006, 153.

8. Z neznámé polohy na katastru obce byly nalezeny pozdně halštatské zlomky keramiky ze zatažených misek a amfor. Uloženo v muzeu Teplice, č. př. 143-5/78.

Budinský 1981, 13; 1996, 56, tab. XXX:1-4.

9. V Ohradské sbírce se nacházejí knovízské sídlištní nálezy.

Zavřel v tisku, tab. 69:2-4, 70:3.

50. Blšany, o. Louny

Na katastru obce se nacházejí četné nálezy z různých dob; nás zajímají především nálezy kultury knovízské.

1. V roce 1967 provedlo M. Žatec sběr kultury knovízské a laténské na ploše 30 × 30 m poblíž Blšanky, č. př. 9-10/67. *Kavan (ed.)* 1967, 18.

2. Počátkem roku 1968 ohlásil J. Šimůnek, že se v Blšanech, SV od vsi, nachází knovízské sídliště. Asi 5-7 m od zahrádek rodinných domků bylo registrováno několik jam. Z jedné z nich pochází koflík a z jiné větší část okřínu; část střepů převzal Josef Záruba od mistra Wagnera; č. př. 72/68/1-3.

Popis nálezů: *tab. XIX-6 A.*

1. Rek. zaobleného okřínu, horní okrajová část rekonstruovaná, spodek výdutě byl zdobený pásy svislých rýh, p. tuhovaný, rv. 39,0 cm.

2. Malý srdcovitý koflík s uchem slabě nad okraj, p. šedý, zdobený pásem rýh pod okrajem a na výduti pásem rytých zavěšených trojúhelníků a svislé pásy, v. 5,0, Ø 7,5.

3. Převzaté keramické zlomky, většinou pocházejí ze stěn, bez kreseb.

NZ čj. 693/69.

3. Výšinné sídliště Blšanský Chlum.

Tento kopec byl v minulosti silně poničen těžbou čediče, provozem vojenské střelnice a posléze vytvořením terasovitých polí. Nové nálezy kultury knovízské pocházejí z roku 1964; průzkum J. Šimůnka.

NZ čj. 6666/64; *BZO* 1964, 5 a 8.

4. V roce 1987 provedl během vojenské služby P. Meduna „divoký“ záchranný výzkum na západním úbočí kopce Blšanský Chlum, prý „za účelem získání knovízského datovacího materiálu“. Tehdy se spolubojovníky prokopal blíže neurčený objekt a získal asi 70 kg knovízského materiálu: keramika prstovaná, rýhovaná, přihlazovaná, obrvené rýhy, rýhované třásně. Dále našli zvířecí kosti, mazanici, strusku a dva zlomky mlýnků, č. př. 39/87.

Popis nálezů: *tab. XIX-6B.*

1. Rek. esovitého koflíku, na rozhraní výšky je pás obrvených rýh, spodek se dnem chybí, Ø 19,5, zv. 8,5 cm, p. tuhovaný.

2. Rek. podobného menšího koflíku, na rozhraní výšky zdobený pásem rýh, na spodní straně obrvených, p. tuhovaný, spodek se dnem chybí, Ø 10,8, zv. 5,0.

3. Profil hrdla amfory, zv. 13,3, p. tuhovaný.

4. Zlomek horní části misky, okraj zesílený.

5. Profil horní třetiny misky s ostrým lomem.

6. Kuželovitý přeslen, v. 2,5, Ø 2,0.

NZ čj. 587/91; *BZO* 1987, č. 27, 20.

5. V roce 1976 provedli I. Pleinerová a R. Pleiner průzkum na katastru obce a zachránili zbytek obdélníkovité polozezemnice o roz. 180 × 338 cm. Výplň chaty, která se nacházela na úpatí Blšanského vrchu, tvořily zlomky braubašských misek, hrnců s plastickými páskami, které můžeme zařadit do starého laténu.

Pleinerová – Pleiner 1981, 161-163, obr. 1-4.

6. Mohylové a knovízské sídliště i nálezy z hrobů byly nalezeny na Löschnerově poli, jsou evidovány v M. Chomutov, č. inv. 2518, 2520, 2522-23, 2525.

Černá – Ondráčková 1996, 40.

51. Brloh, o. Louny

Na katastru obce (na poli p. Rybky) byl zachráněn údajně žárový hrob (dle H. Ritterové kultura bylanská). Spálené kosti byly uloženy v urně (amfoře). Nálezy uloženy v Ohradské sbírce v M. České Budějovice.

Popis nálezů: *tab. XVII C:1-3.*

1. Baňatá amfora (urna) s kuželovitým zúženým vyšším hrdlem, p. cihlově červený, v. 16,0 cm, inv. č. 17766.

2. Široká miska-amfora s baňatým břichem, horní část výdutě zdobená rytými trojúhelníky, které mají uvnitř svislé pásy vlásečnic, v. 6,5, Ø 8,6, č. inv. 1767.

3. Baňatý soudkovitý hrnek s plastickou páskou, v. 19,0, č. inv. 290 (9188). M. Louny.

4. Bronzový nůž, d. 22,5, bez kresby.

Blažek – Smejtek 1993, tab. I:7; Bouzek – Koutecký – Neustupný 1966, 60; Pleinerová – Pleiner 1981, 164; Zavřel v tisku, 26–27, tab. 25:4, 68:6, 82:7.

52. Březno u Loun, o. Louny

1. Při průzkumu v Novém Březně v roce 1950 získal Karel Žebera keramiku únětickou a knovízskou.

NZ čj. 6269–70/50.

2. Na poli mezi železniční tratí a řekou Ohře objevil N. Mašek v roce 1955 sídliště s kulturou knovízskou a při obhlídce provedl sběr keramiky. Místo se nacházelo asi 500 m od lomu ČSSS u Ohře; č. př. 24/55.

Popis nálezů: *tab. XIX-10 B.*

1–4. Okrajové zlomky hrdel hrnců.

5–6. Zlomky stěn zdobené prstováním.

7. Zlomek stěny nádoby zdobený širokými hřebenovými žlábkami.

8. Větší kus stěny hrdla hrnce, p. vodorovně prstovaný.

9–11. Keramika ze stěn, bez kreseb.

NZ čj. 1080/72; *Mašek 1960, 264.*

3. Lom ČSSS. Ve stěně lomu sahaly jámy až ke břehu Ohře. Keramika z kulturní vrstvy je stejná jako u předchozí lokality. Je pravděpodobné, že obě místa patří stejnému knovízskému sídlišti. Nálezy č. př. 26/55.

NZ čj. 1079/72; *Mašek 1960, č. 77, 264; Pleinerová 1958, 795–9.*

4. Další knovízské sídliště se nacházelo severně od obce u Ohře na polykulturním nalezišti zkoumaném od roku 1953 do 1977. Plocha celého sídliště obsáhla asi 180–200 ha. Většinu knovízských objektů tvořily jámy různých typů, od mělkých až k hlubokým jamám zásobním: celkem 298, z toho v 11 byly lidské kosti, ve třech částí koster (288, 652, 752), ve 4 jamách byly zvířecí kosti: prase, kůň, ovce, koza, kráva. Obytná část vesnice se zachovala jen z malé části; jediným příbytkem byl nadzemní dům na kůlech č. 57 o rozměrech 15 × 5,5 m, orientovaný SZ–JV. Na pěti místech se zachovaly zbytky kůlových staveb. Podle autorů publikace osada mohla sloužit lidu knovízskému 150 až 200 let. *Pleinerová 1956; Pleinerová – Hrala 1988, 166–178.*

5. Bylanský kostrový hrob byl prozkoumán na staveništi ČSSS, č. parc. 1510 v roce 1959. Pohřeb podle určení J. Chochola náleží staršímu jedinci ve věku okolo 50 let. Hrob obsahoval 13 nádob.

Pleinerová 1969, 387–390, 436, obr. 1–3, tab. I; Pleinerová – Pleiner 1981, 164.

6. Za vodárnou na ostrožně u Ohře asi 150 m SV od obce provedla I. Pleinerová povrchové sběry k. knovízské v roce 1977.

Pleinerová – Pleiner 1981, 161; Mašek 1960, 77.

7. Knovízské jámy zničené při stavbě železniční stanice, uložené v M. Louny. Nerevidováno.

Bouzek – Koutecký – Neustupný 1966, 60; Mašek 1960, 77.

8. Z návrší u obce pochází soubor sídlištní keramiky kultury knovízské, č. př. 144-1-2/78, M. Teplice.

Budinský 1981, 14.

53. Břvany, o. Louny

1. Únětické a knovízské sídliště bylo zjištěno E. Neustupným při adaptaci stodoly na vepřín v roce 1963, lokalita je na SZ okraji obce a má tyto zeměpisné souřadnice: 13° 43' 20" v. d. a 50° 24' 03" s. š. Ve výkopu pro jímku vedle stodoly byly narušeny ve stěně 2 jámy a kulturní vrstva, č. př. 204–205/63.

NZ čj. 509/66; *BZO 1963, č. 11, 19.*

2. Z neznámé polohy na katastru obce pochází bronzový srp a dvě etážovité nádoby kultury knovízské, uložené v NHM Vídeň.

Michálek 1999, 31–32, tab. 22:1 a 3.

3. Zlomky knovízské keramiky ze sídlištní jámy z neznámé polohy uložené v M. Chomutov, inv. č. 5191.

Černá – Ondráčková 1996, 41.

4. Žárové pohřebiště z katastru obce uvádí M. Mahr 1930, 16.

54. Cítoliby, o. Louny

1. Pohřebiště kultury bylanské a pozdně halštatské, zkoumané roku 1887 A. Wiehlem, parc. č. 328 a 324 na ploše 300 m². Hroby jamkové a popelnicové se spálenými kostmi. Celkem 33 hrobů, některé v kamenném obložení. H. Ritterová uvádí 35 hrobů na ploše 500 m². Vokolek uvádí zlomky pouze šesti nádob.

V Muzeu Louny jsou uloženy 4 nádoby ze dvou hrobů, patřící do okruhu pozdní kultury bylanské (*obr. 2*):

1. Větší amforovitá mísa s nízkým hrdlem a vyhnutým okrajem, p. tuhovaný, v. 80, Ø 145 mm, inv. č. 745.

2. Menší amforovitá mísa s omfalem ve dně, hrdlo nízké, p. tuhovaný otřelý, v. 50, Ø 100 mm, inv. č. 840 a 9038.

3. Široký baňatý silnostěnný hrnek, dno zesílené s omfalem, p. šedočerný, v. 155 mm, inv. č. 276 a 9138.

4. Vyšší baňatá amfora, hrdlo nízké zúžené, okraj vyhnutý, p. šedočerný, v. 200 mm, inv. č. 1755 a 213.

Filip 1936–37, obr. 84:3,5; Kučera 1930, 7–11, 13–16, tab. I–III; Ritter 1944, 318–351; Schráníl 1928, tab. 45:8,8a; Vokolek 2004, 16, tab. 5:6–11; Wiehl 1887, 71–76, tab. 25–26.

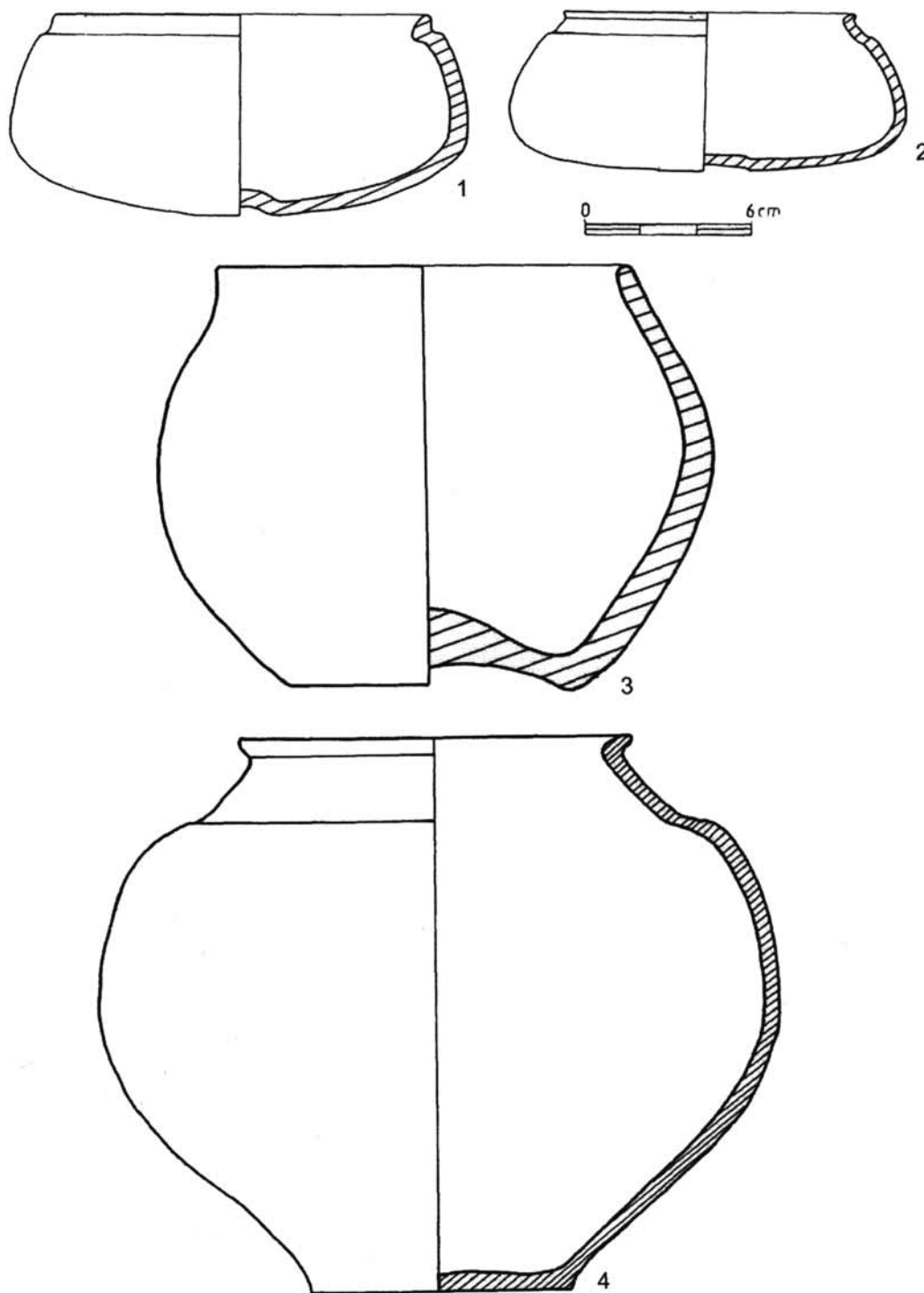
2. Z neznámé polohy v Cítolibech pochází knovízská mísa s uchem, uložená v NHM Vídeň.
Michálek 1999, 34, tab. 23:5.

3. Knovízské sídlištní nálezy pocházejí z jam a jsou uloženy v M. Louny, inv. č. 729–33, 736–7, 741–44, 641–960, datování: mladší až střední knovíz a kultura štítarská, nerevidováno.

Bouzek – Koutecký – Neustupný 1966, 61.

4. Na poli p. V. Jindřicha bylo V. Kučerou objeveno bylanské sídliště, v M. Louny jsou uloženy nádoby a zlomky keramiky.

NZ čj. 241/29.



Obr. 2. Cítolibe. Nádoby z hrobů

55. Čeradice u Žatce, o. Louny

1. Nad potokem, hřiště gymnázia: V roce 1949 zpozoroval Fr. Kopecký v poloze nad potokem ve vysokém břehu (terasa) „popelovitou“ jámu o obsahu 2–3 m², která měla kolmý profil a okrouhlý půdorys. Keramika z jámy: tuhované střepy a mísa na kruhu. Jedná se nejspíše o laténskou jámu. Nově nerevidováno.

NZ STAÚ 1919–1952, č. 83, 27; *Koutecký 1959*, 92.

2. Pole „nad Větrušicemi“ a vojenská stavba: Na poli spadajícím do údolí k vesnici Větrušice při voj. stavbě bylo porušeno knovízské sídliště v roce 1960. Převzaté nálezy A. Benešem č. př. 8/61.

Popis nálezů: *tab. III A*.

1. Srdcovitý koflík s odsazeným okrajem a slabě převýšeným hraněným uchem, p. tuhovaný, v. 8,1, Ø 18,0 cm.

2. Okrajový zlomek mísy, p. tuhovaný.

3. Zl. hrdla vejčité nádoby, p. tuhovaný.

4. Profil mísky, u dna a okraj rekonstruován, p. tuhovaný.

5. Široká mísa s páskovým uchem při okraji, p. hnědý.

NZ čj. 307/67.

3. Z téže polohy získal A. Beneš vlastním sběrem keramiku kultury mohylové, knovízské, štitarské a laténské, č. př. 4/61.

Popis nálezů: *tab. III B; IV A*.

1. Zlomek z rozmezí hrdla a těla silnostěnné amfory. Pod odsazením jsou zavěšeny svislé šrafované trojúhelníky se stopami bílé inkrustace, p. vně světlehnědý, uvnitř černý.

2. Zlomek z rozmezí hrdla a výdutě amfory. Pod odsazením probíhá řada šikmých vpichů. Povrch šedočerný.

3. Zlomek podhrdlí zásobnice s plastickou důlkovanou páskou, p. hnědočerný.

4. Profil hrdla hrnce s přesekávaným okrajem.

5. Část podhrdlí výdutě amfory se třemi vodorovnými žlábkami, výduť měkce svisle kanelována.

6. Zlomek z rozhraní hrdla a výdutě amfory. Pod odsazením dvě řady vodorovných vpichů, pod ním jsou zavěšeny šikmo šrafované trojúhelníky, p. šedohnědý.

7. Profil rozevřené mísky s měkce zaoblenou stěnou.

8. Zlomek tuhované mísky se šikmo nahoru překlopeným okrajem.

9. Profil hrdla hrnce s rozšířeným okrajem, p. zdobený hřebenem.

10. Okraj hrnku s páskovým, slabě svisle žlábkovaným uchem, p. tuhovaný, v. 6,3 cm.

11. Okraj koflíku s trojhranným převýšeným uchem, stopy tuhování, d. 5,8.

12. Zesílený a přehnutý okraj mísy, na stěně svislé husté hřebenování.

13. Podhrdlí štitarské amfory zdobené vodorovnými žlábkami, p. tuhovaný.

14. Zlomek okraje květináče s páskovým uchem, stopy prstování.

15. Zlomek polokulovité rozevřené mísy, pod okrajem je vodorovně vytažený výčnělek, p. černohnědý.

16. Část horní třetiny velké zásobnice se třemi řadami důlků na svislém zdrsnělém hrdle, výduť prstována.

NZ čj. 311/67; *Holodňák 2006*, 159.

4. Halštatské sídliště a ojedinělé nálezy z neznámé polohy. Nerevidováno.

1. Jáma 1 měla okrouhlý půdorys s popelovitou výplní a keramikou.

2. Jáma 2 s keramikou, ze střepů se podařilo slepit mísu.

NZ AÚ 2727/49; 2729/45; *Koutecký 1959*, 92.

5. Neznámá poloha na katastru obce původně skrývala malou mohylu (patrně depot), z níž se zachovaly ve sbírce H. Wankela následující předměty předané NHM Vídeň jako dar (1888): bronzový meč, 2 sekerky, 2 nože, železné kopí, dlátko, tyčinka, srp a zlomek urny kultury knovízské. Jde spíše o depot.

Blažek – Smejtek 1993, 37; *Böhm 1937*, 142, 144, obr. 72; *Michálek 1999*, 34, tab. 19:1–7.

6. Z cihelny Ungrovy pochází sídlištní knovízská keramika, M. Chomutov, inv. č. 2429, 2935, 6106–08, 6010–12.

Černá – Ondráčková 1996, 41.

7. Z bývalé Havlíčkovy cihelny, ppč. 382/2, pochází soubor knovízské keramiky, získané v roce 1905, M. Teplice, č. př. 9-3–8/79.

Budinský 1981, 15.

56. Černčice, o. Louny

1. Z katastru obce pocházejí halštatsko-laténské keramické zlomky na parc. č. 627, č. př. 9-1–2/79, uloženo v M. Teplice. *Budinský 1981*, 15; 1996, 55, tab. XXV:5.

2. Knovízské nálezy, původně uložené ve škole v Toužetíně, č. inv. 222, dnes M. Louny.

Ritterová 1944, 296; *Bouzek – Koutecký – Neustupný 1966*, 61.

3. V M. Chomutov jsou uloženy knovízské sídlištní nálezy, č. inv. 2429, 2335, 6106, 6109–6110, 6107.

Černá – Ondráčková 1996, 41.

57. Dobroměřice, o. Louny

1. Knovízské a pozdně halštatské sídliště v písčinné mezi Dobroměřicemi a Lenešicemi. Prvé poválečné nálezy pocházejí z let 1953–54, v roce 1955 provedl N. Mašek průzkum a zjistil kulturní vrstvu z různých dob, č. př. 22/55.

Uvádíme knovízskou a pozdně halštatskou keramiku.

Popis nálezů: *tab. XIX-6 C, 7 A.*

1. Silnostěnný okrajový zlomek zásobnice svisle prstované.
2. Zl. stěny zdobený šikmými rýhami., p. šedý.
3. Zl. stěny zdobený vodorovnou kanelurou, p. hnědočervený.
4. Zl. stěny zdobený hřebenovým rýhováním, p. hnědočerný.
5. Část amfory s uchem na rozhraní, p. hnědočerný.
6. Část hrdla hrnce s ulomenou částí ucha, p. hnědožlutý.
- Nálezy č. 1–6 patří knovízsko-štitarskému období.
7. Profil zataženého hrnce, p. červenohnědý.
8. Profil hrdla hrnce, p. hnědý.
9. Zl. podhrdlí nádoby zdobený hlubokými vodorovnými rýhami, p. šedoohnědý.
10. Zl. stěny nádoby zdobený hlubokými šikmými rýhami a vpichy, p. šedočerný.
11. Část výdutě nádoby zdobené hlubokými širokými rýhami.
12. Miniaturní nádobka na nožce, v. 2,8 cm.
13. Část výdutě a část ucha nádoby zdobená vpichy a rýhou.
14. Profil hrdla amfory.

Nálezy č. 7–14 se hlásí do pozdní doby halštatské.

NZ čj. 1117/72; ASM 13/1, č. 37, 119; Mašek 1960, 264; Bouzek – Koutecký – Neustupný 1966, 62.

2. Další nálezy ze staré pískovny mezi Lenešicemi a Dobroměřicemi jsme získali při záchranných akcích v letech 1966–1968. Celkem bylo úplně nebo zčásti prozkoumáno 19 objektů; většina náleží pozdnímu halštatu, kromě chaty 13 (patří době římské) a jámy 8 (bylanská keramika).

Koutecký 2006b, 27–52; Pleinerová – Pleiner 1981, 161.

3. V M. Louny jsou uloženy bylanské nádoby ze staré pískovny, ale není jasné, zda jde o pískovnu mezi Lenešicemi a Dobroměřicemi nebo o pískovnu blíže trati východně od Dobroměřic.

Popis nálezů: *tab. XIX-7 B.*

1. Široká amforka, v. 5,0, Ø 9,8 cm, inv. č. 840.
2. Zaoblený koflík s ulomeným uchem zdobený černě malovanou klikátkou a puntíky, v. 4,6, inv. č. 369.
3. Hrnek se zúženým hrdlem a plastickou páskou na rozhraní, v. 10,0, inv. č. 2071.
4. Bronzová pinzeta, d. 8,0, inv. č. 333, ztracená.

4. Bylanské pohřebiště a sídliště v nové pískovně východně od vsi, zkoumané v letech 1969–72. Je třeba dodat, že současně byly prozkoumány i objekty kultury únětické, knovízské, štitarské a laténské. Soubor kultury bylanské se skládá ze 4 hrobů a 4 jam.

NZ čj. 274/77; BZO 1972, č. 38, 31–32; Koutecký 2006a, 129–143.

5. V Hojštově pískovně v roce 1941 V. Kučera objevil únětické a bylanské pohřebiště. Jeden kostrový hrob obsahoval 3 nádoby a druhý pouze jedinou. Nerevidováno.

NZ čj. 315/42.

6. Bylanské sídliště v roce 1947–48 objevil A Knor na dvou místech:

a) v roce 1947 na ploše u domu čp. 144, ppč. 145/47, jednu jámu.

NZ čj. 2449/48.

b) v roce 1948 v pískovně p. Kopřivy druhou jámu, ppč. 80/2.

NZ čj. 2649/48.

Bouzek – Koutecký – Neustupný 1966, 62.

58. Dobříčany, o. Louny

I. Hroby a pohřebiště

Na katastru Dobříčan na Žatecku se na místě s pomístním označením Alte Wehr (Starý splav) a přílehlých polohách s hliníkem rozkládá bylanské, pozdně halštatské a laténské sídliště a pohřebiště. Poloha leží na terase Blšanky asi 500 m severně od vsi směrem k Trnovanům. Z mnoha souborů uložených v žateckém muzeu jsem vybral dva bylanské hroby a další sídlištní nálezy, které si zasluhují uveřejnění (*Holodňák 2006, 165 a další*).

1. Žárový hrob 2.

Prozkoumaný Gerstenhöferem 16. 12. 1936 v poloze Alte Wehr, parcela č. 486. Hrobová jáma měla skoro čtvercový půdorys 200 × 180 cm a hloubku 170 cm. Jáma byla obložena vápencovými deskami a rovněž kameny zavalená; některé kameny sahaly až na povrch. Zásyp tvořila černá hlína s částmi nádob, střepy bylanské kultury a dvě zdobené eneolitické kostěné destičky. Ve výplni byly rozhozeny spálené kosti. *Holodňák (2006)* uvádí, že se hrob nacházel na katastru obce Veletice. Ve výplni příměs eneolitická: 2057/č. 6 pohárek, 3–4 kostěné destičky zdobené, 24–26 střepy. Speciální inventář M. Žatec 2057/1–26.

Popis nálezů: *tab. VIII.*

1. Amforovitá mísa, p. tuhovaný, zdobený na podhrdlí skupinami šikmých vrypů (4×), v. 3,5, Ø 13,0 cm, inv. č. 2057/1.
2. Rek. amforovité mísy, p. tuhovaný, rv. 72, Ø 126 mm, inv. č. 2057/15.
3. Zl. mísky zdobené uvnitř vyleštěnou výzdobou, vně tuhovaný.

4. Profil hrdla a podhrdlí kuželovitého talíře, p. uvnitř tuhovaný, vně hnědý, inv. č. 2057/19.
5. Profil hrdla a podhrdlí amforovité misky, p. tuhovaný, Ø okraje asi 130 mm, inv. č. 2057/21.
6. Zl. výdutě amfory s červeným nátěrem, zdobené černě malovanými trojúhelníky se sluníčky ve vrcholech, spodek výdutě a dna, inv. č. 2057/2.
7. Rek. ploché rozevřené talířovité misky, p. tuhovaný, uvnitř zdobený čtyřcípou vyleštěnou hvězdicí a šrafovanými trojúhelníky mezi cípy, v. 30, Ø 150 mm, inv. č. 2057/12.
8. Rek. mísy se zaobleným lomem stěny, uvnitř zdobené desetícípou hvězdicí a šrafovanými trojúhelníky mezi cípy, v. 70, Ø 280 mm, inv. č. 2057/18.
9. Zlomky amforovitých nádob a misek, p. tuhovaný a zdobený v tuze vyleštěnými ornamenty, inv. č. 2057/10, 13, 22, 23, bez kreseb.
10. Kostěné destičky s dírkou, zdobené klikatkou, eneolit, inv. č. 2057/3–4, bez kresby.
11. 2057/6: eneolitický pohárek, bez kresby. 2057/7, 8, 9, 11, 14, 20–22, bez kresby.

Koutecký 2003, 85–91; Pleinerová – Pleiner 1981, 158–161.

2. Dvojobjekt: jáma a chata.

Nepravidelně čtvercová jáma (2150/I) měla na východní straně lavici o rozměrech 120 × 70 cm. Chata (2150/II) o rozměrech 400 × 300 cm dosahovala hloubky od povrchu 140 až 180 cm, měla stěny svislé a dno šikmé. Nad jámou i chatou byla ornice o síle 20 cm, pod ní ležela 15 cm silná vrstva štěrku a zbytek tvořila šedá popelovitá hlína. Oba objekty patří do starého latěnu. Speciální inventář muzea v Žatci 2150/1–86.

Výběr z nálezů inv. č. 2150/I, *tab. VI.*

1. Kančí zub, d. 7,0 cm, inv. č. 2150/86.
2. Silnostěnný hrnek s vyhrnutým okrajem, v. 11,3 cm, inv. č. 2150/3.
3. Kostěný hrot, d. 7,2 cm, inv. č. 2150.
4. Žlutý skleněný korál s modrými očky, Ø 2,0 cm, inv. č. 2150/7.
5. Dvě kovové tyčinky, d. 7,8 cm, inv. č. 2150.
6. 4 zlomky bronzového drátu (jehlice?), zd. 7,5 cm, inv. č. 2150/4, 5, 6.
7. Spodek výdutě se dnem silnostěnné nádoby zdobené kolky, inv. č. 2150/10.
8. Profil latěnského hrnce na kruhu, inv. č. 2150/59.
9. Železný nůž silně korodovaný s ulomeným řapem, zd. 9,8 cm, inv. č. 2150/1.
10. Dno patrně z misky zdobené uvnitř skupinami kolků, vyrobené na kruhu, roz. 5,7 × 5,0 cm, inv. č. 2150/12.
11. Hliněný keramický přeslen ve tvaru kužele, Ø 2,6 cm, inv. č. 2150/2.

12–14. Schránky mlžů rodu *Unio*, 3 ks, inv. č. 2150/85.

Linksfeiler 1978, včetně kreseb.

3. Sídlíštní objekt – oválná chata.

Objekt odkryt A. Gerstenhöferem 17.–19. 7. 1937 v poloze Alte Wehr na parc. č. 862, inv. č. 2156. Chata kultury bylanské byla zahlobbena do štěrkopísku a na úrovni zjištěného obrysu zavalena kameny. Rozměry 460 × 360–375 cm, delšími stěnami orientovaná V–Z; hloubka 100 cm. Západní třetina až ke dnu zavalená kameny a oddělená od ostatního prostoru kamennou zdí. Zbytek jámy byl údajně vyplněn „popelem“, nejspíše šedou popelovitou hlínou. Nad jámou byla ornice o síle 25 cm a popelovitá hlína (asi kult. vrstva) o síle 10–15 cm. Nálezy: keramika asi ze 130 nádob, černě malovaná nebo tuhovaná, mezi kameny i ve hlíně se objevil přeslen, zlomek bronzové jehlice a část jeleního parohu. „Střepů byly asi 2 nůše; zlomky nádob (31) rozhozeny po celé ploše. Nezdobené střepy byly vráceny do jámy.“

Pleinerová – Pleiner 1981, 158, 164.

Speciální inventář muzea Žatec, inv. č. 2156.

Popis nálezů: *tab. IX; X; XI; XII A.*

1. Rek. horní poloviny slabě zatažené misky, p. temně hnědý, Ø 23 cm.
2. Rek. horní poloviny slabě zatažené misky, Ø 22,0, p. žlutohnědý.
3. Rek. horní třetiny, okraj slabě zatažený, Ø 21,0, p. hnědý.
4. Rek. horní poloviny misky s ostrým lomem, Ø 24, p. temně hnědý.
5. Rek. malé misky, okraj vyhnutý, vně pod okrajem zdobený rytými trojúhelníky a skupinami rýh, spodek chybí, Ø 12,0, p. neurčený.
6. Rek. horní třetiny rozevřené misky, Ø 22,0, p. temně hnědý.
7. Rek. slabě prohnuté misky, Ø 13,0.
8. Miska slabě zatažená s pupkem při okraji, pod okrajem černá malba v podobě 4 „L“, která se střídají s řadou 5 puntíků, Ø 14,0, v. 5,8, p. šedočerný nátěr.
9. Rek. bezuchého koflíku, v. 5,5.
10. Rek. horní poloviny zatažené misky, Ø 26,0, p. žlutý.
11. Rek. horní třetiny misky prohnutých stěn, Ø 26,0, p. žlutý.
12. Rek. horní třetiny tenkostěnné misky, okraj vyhnutý, Ø 10,0.
13. Rek. veliké horní části misky s vyhnutým okrajem, Ø 32,0.
14. Rek. horní třetiny misky s naznačeným hrdélkem, Ø 12,0.
15. Rek. misky s ostrým lomem, spodek se dnem chybí, Ø 17,5.
16. Rek. horní třetiny rozevřené misky, Ø 13,0, p. tuhovaný.
17. Rek. horní poloviny baňatého hrnce s vyhnutým okrajem, zv. 7,6.

18. Rek. hlubší rozevřené misky, spodek chybí, Ø 12,0, p. žlutý.
19. Rek. horní poloviny zaoblené misky, Ø 16,8.
20. Rek. hlubší malé misky zaoblené, Ø 10,0, v. 7,0.
21. Rek. hlubší misky, slabě dovnitř zahnuté, v. 10,0, Ø 16,5, p. žlutočerný.
22. Rek. misky jako č. 15, Ø 20,0, p. tuhovaný.
23. Rek. hlubší mističky, spodek chybí, Ø 12,0, p. tuhovaný.
24. Rek. misky slabě prohnutých stěn, Ø 18,0, p. tuhovaný.
25. Rek. misky s naznačeným hrdlem, spodek se dnem chybí, Ø 20,0, p. temně hnědý.
26. Rek. slabě vyhnuté mističky, spodek chybí, Ø 10,5.
27. Neobsazeno.
28. 1a) Profil misky s černě malovanými puntíky pod okrajem. 1b) Dva okrajové zlomky misek. 1c) Profil horní poloviny rozevřené misky.
29. Profil horní části rozevřené misky.
30. Profil horní třetiny tenkostěnné misky, p. černý.
31. Profil horní poloviny slabě prohnuté misky, p. hnědý.
32. Profil horní třetiny prohnuté misky, p. hnědý.
33. Profil horní třetiny misky s ostrým lomem, p. tuhovaný.
34. Rek. horní poloviny prohnuté nádoby, Ø 22,0, p. černý.
35. Rek. horní poloviny slabě zatažené misky, Ø 22,0, p. žlutý.
- 35a. Zlomek stěny misky uvnitř zdobené vlešťováním na tuhovaném podkladě.
- 36–38, 41. Zlomky ze stěn misek zdobené uvnitř na tuhovaném podkladě vlešťovanými ornamenty a vpichy.
- 39–40. Profily horních polovin misek s vyhnutými okraji, uvnitř zdobené na tuhovaném podkladě vyleštěnými šikmými čarami.
42. Profil hrdla s podhrdlím amforovité zásobnice, p. tuhovaný.
43. Profil hrdla s podhrdlím hrnce, hrdlo od výdutě odděleno žlábkem, p. tuhovaný, uvnitř černý.
44. Zl. stěny nádoby zdobené hřebenovým rýhováním, p. šedočerný.
45. Zl. hrdla zásobnice jako č. 42.
46. Rek. horní části nádoby s rozříznutým okrajem, Ø 30,0, p. šedočerný.
47. Rek. tenkostěnného hrdla amforky, Ø 11,5, p. tuhovaný.
48. Rek. horní poloviny amforky, hrdlo vyšší zúžené, okraj vytažený, zv. 8,0, Ø 13,0, p. hnědý.
49. Rek. zúženého hrdla amforky, Ø 15,0, p. tuhovaný.
50. Profil hrdla s podhrdlím amfory, p. tuhovaný.
51. Profil 2/3 stěny amforovité misky, p. tuhovaný.
52. Rek. hrdla s okrajem amfory, Ø 18,0, p. šedočerný.
53. Rek. hrdla s okrajem amfory, Ø 15,0, p. tuhovaný.
- 54–55. Profily hrdel dvou amforovitých nádob.
56. Rek. horní třetiny široké amforky s odděleným hrdélkem, Ø 12,0, p. šedočerný.
57. Rek. hrdla s podhrdlím amforky, hrdlo vyšší zúžené, p. tuhovaný a zdobený na hrdle vyleštěnými svislými pásy, zv. 6,0, Ø 9,0.
58. Rek. horní třetiny amforovité nádobky, hrdlo oddělené a zúžené, Ø 18,0, p. tuhovaný.
59. Rek. hrdla amfory, okraj vyhnutý, Ø 28,0.
60. Rek. hrdla s podhrdlím širokého hrnce, Ø 12,0, p. tuhovaný.
61. Nepravidelně kuželovitý přeslen s vrypy na okraji, Ø 3,0.
62. Páskové ucho hrnce, p. tuhovaný.
63. Profil hrdla amforky, p. hnědý.
64. Profil hrdla s podhrdlím, na rozhraní řada důlků, p. černý.
65. Zl. okraje misky, p. tuhovaný.
66. Profil horní poloviny hrnce s plastickou páskou s dvojitou řadou důlků, p. hnědý.
67. Část bronzové jehlice svinuté v očko, zd. 5,5.
68. Zl. okraje misky.
69. Hrot parohu jelena, zd. 9,8.
70. Hladítko, patrně z žebra, d. 11,0.
71. Profil hrdla s podhrdlím hrnce s plastickou páskou s dvojitou řadou půldůlků.
72. Profil hrdla amforky.
73. Profil horní třetiny hrnce, pod okrajem řada nehtových vrypů, p. šedočerný.
74. Profil horní třetiny hrnce s plastickou důlkovanou páskou na rozhraní.
75. Zl. okraje hrnce s řadou důlků, p. hnědočerný.
76. Rek. horní třetiny hrnce s plastickou páskou a klikátkou, Ø 22,5, p. tmavě hnědý.
77. Profil horní třetiny hrnce s plnou plastickou páskou.
78. Profil horní poloviny velikého hrnce s plastickou páskou se 3 řadami důlků.
79. Rek. hrdla s podhrdlím hrnce s plastickou páskou s důlky, Ø 16,7.
80. Rek. hrdla s podhrdlím podobného hrnce, Ø 7,8, p. tuhovaný.
81. Rek. hrdla s podhrdlím podobného hrnce, Ø 14,0.

82. Rek. baňatého hrnce, spodek chybí, pod hrdlem plastická páska s dvojitou řadou půldůlků, zv. 13,0, Ø 15,0, p. červenohnědý.
83. Vysoký baňatý hrnek s plnou plastickou páskou, okraj hrdla ulomený, zv. 16,0, p. temně hnědý.
84. Rek. širšího hrnce, hrdlo zúžené, na hrdle skupiny vyleštěných čar, rv. 13,2.
- 84a. Malá mistička svislých stěn, Ø 5,3, p. šedočerný.
85. Malá rozevřená mistička, Ø 4,0, p. šedý.
86. Větší rozevřená mistička, Ø 9,0.
87. Jiná rozevřená miska, Ø 7,0, p. šedočerný.
88. Jiná rozevřená miska s omfalem, Ø 7,8.
89. Hlubší rozevřená miska, Ø 6,0, p. šedý.
90. Rozevřená miska, Ø 9,8, p. šedočerný.
91. Rozevřená miska, p. šedočerný, Ø 10,0.
92. Širší hrneček, stěny splývají se dnem, Ø 10,0, v. 7,4, p. šedočerný.
93. Větší koflík s převýšeným páskovým uchem prozlábnutým, v. 7,0, s uchem 8,5, p. šedý.
- Wurdingen 1938, 54; Koutecký 1959, 14.*

4. Na katastru obce v poloze Alte Wehr, č. parc. 868/3 prozkoumal A. Gerstenhöfer 19.–20. 7. 1937 jámu. Okrouhlá jáma měla svislé stěny a ve dně dva kameny, které kryly jamku; profil válcovitý. Nad jámou byla ornice o síle 20 cm. Výplň tvořila šedá popelovitá hlína a nálezy. Podloží tvořily štěrkopísky. Rozměry: 230 a hloubka 65 cm. Nálezy kultury bylanské – keramika, zvířecí kosti, koňské kopyto a mazanice – byly zapsány ve Speciálním inventáři muzea v Žatci, 2158/1–66.

Popis nálezů: *tab. XII B; XIX C; XIX-1.*

1. Rek. horní poloviny misky, p. tuhovaný, Ø 17,0 cm.
2. Rek. horní poloviny misky se zalomenou stěnou, Ø 17,0.
3. Rek. spodní poloviny misky, horní část s okrajem chybí, zv. 5,5.
4. Rek. rozevřené misky, spodek chybí, Ø 16,0.
5. Rek. horní poloviny misky slabě zatažené, Ø 11,6.
6. Rek. misky, spodek chybí, Ø 19,0, p. tuhovaný.
7. Zl. hrdla amfory, okraj vyhnutý a zdobený nehtovými vrypů.
8. Silnostěnné slabě zahrocené ucho koflíku jdoucí nad okraj.
9. Část hrdla s podhrdlím nádoby, okraj vyhnutý, pod okrajem řada nehtových vrypů.
10. Silnostěnné zaoblené ucho koflíku jdoucí nad okraj.
11. Zl. stěny hrnce s ulomeným uchem.
12. Profil hrdla s podhrdlím hrnce s plastickou páskou důlkovanou dvojřadou.
13. Profil hrnce jako č. 12 včetně plastické pásky.
14. Rek. horní třetiny hrnce s plastickou páskou, Ø 10,0, v. 5,0.
15. Profil hrdla s podhrdlím baňatého hrnce s naznačenou plnou plastickou páskou.
16. Profil horní části zataženého hrnce s řadou nehtových vrypů.
17. Profil hrdla hrnce s šikmou plast. páskou.
18. Profil horní části slabě zataženého hrnce s řadou nehtových vrypů.
19. Rek. horní třetiny hrnce, hrdlo zúžené, na rozhraní plastická páska s dvojicemi důlků, Ø 16,0, zv. 6,6.
20. Rek. horní třetiny většího hrnce, hrdlo zúžené a páska jako č. 19.
21. Zl. hrdla hrnce s plastickou páskou s dvojitou řadou důlků.
22. Profil horní části hrnce s řadou důlků.
23. Rek. horní třetiny baňatého hrnce při okraji zúženého (*tab. XIX-1*).
24. Kosodélníkové hliněné závaží s půlkruhovitým průřezem, d. 9,0.
- 25–28. Profily slabě zatažených misek.
29. Profil horní třetiny rozevřené misky.
30. Profil tenkostěnné slabě prohnuté misky.
31. Profil horní poloviny slabě zatažené misky.
32. Zl. okraje misky.
33. Profil hrdla a části podhrdlí štítarského koflíku, p. tuhovaný, zdobený pásy žlábků a vlásečnic.
34. Profil horní části silnostěnné misky, okraj vyhnutý.
35. Profil horní části rozevřené misky.
36. Zl. hrdla tenkostěnného hrnce.
37. Zl. horní části slabě zataženého tenkostěnného hrnce.
38. Zl. výdutě štítarské nádoby zdobené pásy rýh oddělených žlábkem.
39. Profil horní třetiny bylanské misky s poloobloučkovitým hrdélkem.
40. Rek. hlubší zatažené misky, Ø 12,0, zv. 5,5 (*tab. XII B*).
41. Rek. misky slabě prohnutých stěn, spodek chybí, p. tuhovaný, uvnitř zdobený zbytkem hvězdice se šrafovanými plochami, Ø 17,0, zv. 4,5.
42. Rek. hlubší misky zalomené, spodek chybí, Ø 8,0, zv. 4,5.
43. Rek. větší zaoblené misky, okraj zesílený, Ø 26,0, v. 8,6.
44. Rek. misky se zalomenou stěnou zdobené uvnitř šesticípu vyleštěnou hvězdicí a šrafovanými vzorci, Ø 21, zv. 7,5.

5. Veliká okrouhlá jáma, dle nákresu se svislými stěnami a plochým dnem; v rozích u dna byly zřícené kužely písku. Jáma měla průměr 300 cm a hloubku 120 cm. Na dně se nacházely 3 velké kameny o váze 60–70 kg a rozměrech 20 až 30 cm. Výplň tvořila černá hlína, podloží bylo pískové. Ve výplni se našla starolátenská keramika zdobená kolky, zvířecí kosti a přesleny (nezjištěny). Speciální inventář muzea v Žatci 2169.

Výběr nálezů: *tab. VII a XIII A.*

1. Větší kus podhrdlí nádoby i s částí hrdla, výzdoba na hrdle: skupiny žlábků (po šesti) a na podhrdlí 2 řady nad sebou (2 a 3) trojúhelníkovitých kolků, které se střídají s dvojicemi kolků a větévkou, p. černý.
2. Zl. tři misek uvnitř zdobených kolky: a) 7 kolků, b) 4+1, c) 2× po třech a 2 velké, p. hnědý.
3. Část hrdla s podhrdlím hrnce s žebrem zdobeným skupinami čar a na podhrdlí kolky složenými z 5 kolků, p. hnědočerný.
4. Spodek misky s omfalem, uvnitř na dně dvojice koncentrických žlábků inv. č. 6469, p. černý.
5. Profil horní třetiny hrnce, okraj zesílený a zdobený pod okrajem řadou kolků, p. hnědý.
6. Zl. okraje hrnce se zbytkem 5 kolků na výdutí, p. černý nátěr.
7. Část podhrdlí hrnce zdobeného 2 řadami kolků a 2 řadami vlnovek, p. černý.
8. Dno misky s omfalem, uvnitř na dně řada trojúhelníků, p. černý.
9. Část výdutě hrnce na podhrdlí zdobené řadou velkých a malých složitých kolků (trojice a půlkruhy), p. hnědočerný.
10. Kus výdutě hrnce zdobené řadou kolků a rytou vlnovkou, p. hnědý.
11. Rek. horní poloviny hrnce, okraj zesílený a zúžený. Výzdoba: řada rytých trojúhelníků a skupiny trojitých kolků, p. černý, zv. 9,5 cm.

Linksfeiler 1978; Wurdinger 1938, 54.

6. Chata z mladšího období kultury bylanské.

Chata typu zemnice měla čtvercový půdorys, stěny svislé a ploché, ale šikmé dno. Tento objekt byl objeven a prozkoumán A. Gerstenhöferem, parc. č. 681, 6.–9. 1937. Chata byla již na katastru obce Bezděkov, ale je součástí sídliště v Dobříčanech, proto ji zahrnuji do této lokality. Chata dosahovala hloubky 90–110 cm. Rozměry nahoře 430 × 410, orientace delší stěnou V–Z. Nad chatou byla ornice o síle 15–20 cm a pod ní vrstva šterku. Vlastní výplň složená ze dvou vrstev: nahoře šedočerná hlína promíšená šterkem silná 20 cm, zbytek výplně tvořila černá hlína o síle 50–60 cm s většinou nálezů: keramika, kosti, mazanice, přesleny, brousky, šídla, železný nůž, bronzový drát, 2 náramky, jehlice. Situace na dně: ve středu bylo zjištěno ohniště z očazených kamenů s mazanicí, uhlíky a popelem. Uprostřed kratších stěn se objevily jamky po kulech o Ø 20 a hloubce 25 cm, které tvořily základy nosné konstrukce střechy (č. 5 a 6). Ve všech rozích byly objeveny kule o Ø 10 cm, hloubka neudána (č. 1, 2, 3, 4). Jamka č. 2 v SV rohu byla „podepřená“ jamkou č. 7. Kůly v rozích pravděpodobně sloužily k upevnění sрубové konstrukce stěn. Ve východní stěně blíže k severu byly ve stěně dva kameny a proti nim dvě kule o Ø 10 cm; autor nálezové zprávy považuje tyto k. j. za jamky k zavěšení dveří – do vchodu chaty. U severní stěny ve dně se rýsovala oválná jáma o roz. 70 × 30 a hloubce 30 cm do dna, neznámého účelu. Speciální inventář muzea Žatec 2183, původní očíslování inv. č. 2183/1–175.

Popis nálezů: *tab. XIV; XV; XVI.*

1. Zl. dna braubašské misky.
2. Silnostěnné oválné ucho hrnce.
3. Zl. stěny nádoby zdobené nehtovými vrypy.
4. Kuželovitý přeslen, Ø 2,6 cm.
5. Neobsazeno.
6. Pískovcový brousek ve 3 zlomcích, d. 5,0; 5,5; 3,5.
7. Zaoblená výduť amfory.
8. Profil hrdla amfory.
9. Část stěny výdutě nádoby zdobené řídkými rýhami.
10. Zl. stěny nádoby zdobené šrafovanými obrvenými trojúhelníky.
11. Spodek misky uvnitř zdobené tuhovými pásy.
12. Pískovcový brousek, d. 9,5.
13. Vnitřek stěny misky zdobené tuhovými pásy.
- 14, 15, 18. Vnitřní stěny misek zdobené pásy rýh a vyleštěnými čarami v podobě mřížek.
16. Zl. stěny zdobené žlábků.
17. Část výdutě nádoby zdobené řídkými rýhami.
19. Vnitřní stěna zatažené misky, na tuhovaném podkladě byla vyleštěná mřížka.
20. Zl. stěny zdobené jako č. 19.
21. Profil zatažené misky zdobené jako č. 19.
- 22, 23, 26, 27, 36, 37, 39, 40. Profily horních třetin až polovin zatažených misek.
24. Profil horní třetiny pohárku.
25. Profil horní třetiny pohárku.
28. Profil hrdla zalomené misky.
29. Zl. stěny cedníku.
30. Neobsazeno.
- 31, 32, 33, 34, 41. Profily zatažených, dovnitř zalomených misek.

35. Část horní zatažené misky se žlábký pod okrajem.
 38, 42. Profily horních třetin rozevřených misek.
 43. Zl. stěny zatažené misky s dírkou.
 44. Rek. spodní části misky, uvnitř na tuhovaném podkladě zdobené tuhovanými a mřížkovými pásy, zv. 4,0.
 45. Profil hrdla s vodorovnými žebry.
 46. Část výdutě hrnce s plastickou páskou.
 47. Rek. braubašské misky, spodek chybí, Ø 15,5.
 48. Zl. okraje ostře dovnitř zalomené misky zdobené rytými čarami.
 49. Profil zatažené misky, uvnitř zdobené vyleštěným vzorem na tuhovaném podkladě.
 50. Rek. spodku misky zdobené tuhovanými pásy, zv. 5,5.
 51. Profil misky jako č. 34.
 52. Profil zatažené misky uvnitř zdobené jako č. 15.
 53. Rek. horní poloviny zatažené misky zdobené uvnitř řídkými rýhami, Ø 20,0.
 54. Rek. horní poloviny zatažené misky zdobené uvnitř tuhovanými pásy a čarami, Ø 20,0.
 55. Profil zatažené misky uvnitř zdobené vyleštěnými čarami – mřížka.
 56. Profil horní poloviny hrnce, hrdlo odsazené a zúžené.
 57. Neobsazeno.
 58. Profil hrdla hrnce s žebrem a zesíleným okrajem.
 59–63. Profily hrdel hrnců různě profilovaných.
 64. Profil hrdla hrnce s plastickou páskou s nehtovými vrypů.
 65. Zl. rozšířeného okraje nádoby zdobené rýhami.
 66. Profil prohnutého hrdla hrnce.
 67. Profil hrdla hrnce, se zbytky řady nehtových vrypů.
 68. Profil hrdla hrnce se žlábký, okraj zesílený.
 69. Profil hrdla jako č. 64, ale na okraji důlky.
 70. Profil horní části hrnce, hrdlo nepatrně odděleno, na okraji důlky.
 71. Výduť hrnce s řadou důlků.
 72. Výduť s částí hrdla hrnce.
 73. Profil horní třetiny hrnce s žebrem.
 74. Profil hrdla hrnce.
 75. Profil horní třetiny hrnce s řadou důlků.
 76. Část hrnce s plastickou páskou na rozhraní.
 77. Profil hrdla s řadou nepravidelných důlků, okraj zesílený.
 78. Rek. horní třetiny velikého hrnce s plastickou páskou, Ø 29,0.
 79. Profil hrnce jako č. 64.
 80. Bronzová jehlice s labuřkovitou hlavicí.
 81. Bronzová jehlice se spirálovitou hlavicí.
 82. Dva zlomky bronzového drátu.
 83. Bronzový náramek otevřený.
 84. Kostěný přívěsek.
 85. Dvě kostěná šídla.
 86. Tři přesleny celé a dva poloviční.
 Předměty č. 80–86 nebyly v muzeu nalezeny.
 Souhrn keramiky: Hrnce s plastickými páskami, hrnce s řadami důlků, zatažené misky, misky se zalomenými stěnami, misky uvnitř zdobené tuhovanými pásy a mřížkováním, braubašské misky a kovové a jiné předměty.
7. Bylanský skříňkový hrob z roku 1936 (původně označený jako hrob č. 1) prozkoumaný žateckým muzeem, parc. č. 862. Kostrový pohřeb v obdélníkové jámě a přídatný žárový hrob s 12 nádobami, Speciální inventář muzea Žatec, 2070/36.
Holodňák 2006, 171–2; Koutecký 2003b, 85–91, obr. 1–3; Wurdinger 1938, 55.
8. Jáma okrouhlého půdorysu a mísovitého profilu byla vzdálená 120 cm od chaty inv. č. 2156. Výkopy provedl A. Gerstenhöfer, datum neuvedeno. Rozměry: 140 × 120 a hloubka od povrchu 75 cm. Nad jámou byla kulturní vrstva. Na dně se nacházely dva velké kameny. Výplň šedá popelovitá obsahovala hrnec a 25 nevýrazných keramických zlomků. Podloží štěrkopískové.
 Popis nálezů: *tab. XIX-7 C: 1–2.*
1. Štíhlý hrnec s baňatou výdutí, pod hrdlem zdobený plastickou páskou s klikatkami, p. červenohnědý, v. 20 cm, 2157/26.
 2. Keramické zlomky nádob: okraje, zlomky ze stěn a den, bez kresby, 2157/1–25.
 Podle keramiky jde o pozdně halštatskou jámu.
9. Z neznámé polohy na katastru obce pochází halštatská mísa – NHM Vídeň, inv. č. 4187.
Michálek 1999, 35.
10. V poloze Alte Wehr bylo vedle halštatsko-latenských hrobů a sídlištních objektů také knovízské a halštatské sídliště. Speciální inventář muzea v Žatci 2056, 2161, 2163, 220. Nálezy nebylo možno revidovat.

Bouzek – Koutecký – Neustupný 1966, 62; Holodňák 2006, 172.

11. Jižně od vesnice na poli a v písčitém se rozkládalo rozsáhlé knovízské sídliště, nově zjištěné v roce 1953 E. Pleslovou a I. Pleinerovou. Starší nálezy z téže lokality jsou uloženy v M. Žatec, NM Praha a NHM Vídeň.

Bouzek – Koutecký – Neustupný 1966, 62; Mašek 1960, 264.

12. Na katastru Dobříčany v okolí vrchu Ovčí hora na ploše 500 m² se rozkládalo polykulturní sídliště, včetně k. knovízské a halštatské, průzkum sběrem provedla E. Pleslová-Štiková v roce 1953.

Mašek 1960, 264; Holodňák 2006, 172.

Položky č. 11–12 pocházejí ze stejného sídliště.

II. Poloha „Hliník“

Polykulturní naleziště: sídliště i pohřebiště obsáhlo nálezy z doby bronzové, halštatské, laténské i římské. Lokalita se rozkládá severně od vsi v nadmořské výšce 205–210 m na vysoké terase řeky Blšanky (Goldbach – Zlatý potok). V době mezi světovými válkami byl v těchto místech otevřen hliník, kde se těžily kaolinové jíly. Geologická skladba na nalezišti: ornice o síle asi 30–35 cm, pod ní červenohnědá hlína (podbrázdí) 30–50 cm silná; na ni navazovala asi 100 cm mocná vrstva štěrkopísku a hlouběji byly už jen kaolinové jíly.

Záchrannou činnost na lokalitě provádělo ve 30. letech žatecké muzeum, hlavně A. Gerstenhöfer. Příspěvky byly uveřejněny v *Sudetě XII-1936, 97; XVI-1938, 53–55; 1939–1940, 110–113; 1941–1942, NF II, 139.* Několik objektů z těchto výzkumů je uvedeno v práci *Bouzek – Koutecký 2000, 126, PL 145.* Poválečné nálezy spočívaly ve sběrech (V. Kopecký 1953, N. Mašek 1955, A. Beneš 1961, S. Vencl 1969) a záchranných akcích: Pleiner – Šneidrová 1953; menší výzkum proběhl v roce 1954 a poslední registrovaný výzkum provedl V. Kruta 1969. Ze všech těchto akcí pouze výzkum 1953 publikoval R. Pleiner, a to jen pozdněhalštatskou chatu s kostrovým pohřbem (*Pleiner 1958, 119–142*) a K. Šneidrová uveřejnila laténský kostrový hrob a chatu doby římské (*Šneidrová 1956, 491–515*). V našem soupisu zveřejníme nálezy N. Maška, A. Beneše a V. Kopeckého. Dále čeká na publikaci výzkum laténských chat V. Kruty z roku 1969.

1. Vlevo od silnice do Dobříčan provedl V. Kopecký v roce 1953 průzkum a sběr na ploše asi 500 m². Autor (NZ čj. 44/51) uvádí, že se na zoraném poli rýsovaly šedé popelovité plochy narušených objektů. Nálezy se skládají z keramických zlomků a zvířecích kostí. M. Žatec, č. př. 81/53.

Popis nálezů: *tab. V A.*

1, 4–5. Profily hrdel hrnců.

2–3, 6. Zlomky hrdel hrnců.

7. Část podhrdlí patrně amfory se souvislým svislým kanelováním.

8. Profil horní třetiny misky zdobené hřebenováním.

Keramika patří kultuře knovízské.

NZ čj. 44/54.

2. V roce 1955 navštívil hliník ležící asi 400 m od obce N. Mašek a provedl sběr laténské keramiky; č. př. 29/55.

Popis nálezů: *tab. V B.*

1. Profil horní přibližně třetiny zatažené misky.

2–3. Dva zlomky z hrdel hrnců.

4. Drobný zlomek zatažené misky.

NZ čj. 1082/72.

3. V roce 1961 provedl A. Beneš na stejné lokalitě jako č. 1. sběr únětické a pozdněhalštatské keramiky. M. Žatec, č. př. 6/61.

Popis nálezů: *tab. V C.*

1. Profil horní části hrdla nádoby, p. hnědý.

2. Profil horní části hrdla patrně džbánku, p. temně hnědý.

3. Profil horní části tenkostěnného hrdla nádoby, p. šedý.

4. Tenkostěnný zlomek hrdla hrnce, p. šedý.

5. Profil horní části hrnce, okraj vyhnutý.

6. Profil zaoblené misky (LT).

7. Profil hrdla s podhrdlím hrnce s plastickou důlkovanou páskou.

NZ čj. 342/73.

4. Při těžbě hlíny pro kaolinové závody na parc. č. 70/1 provedla K. Šneidrová v roce 1953 na okraji hliníku záchrannou akci dvou objektů (pozdní halštatská a starý latén). Jáma 1 s kostrovým pohřbem patří době římské. Chata 2 má půdorys pravidelného obdélníka o roz. 510 × 310 a hl. 90 cm. V obou kratších stěnách byly zjištěny kúlové jamky. Vedle keramiky na dně se našly zlomky tří lebek nedospělých jedinců a velké množství zvířecích kostí: vepř, ovce-koza, kůň, pes, jelen a srnec. Nálezy z chaty patří halštatsko-laténskému období. *Šneidrová 1956, 491–496, 513–515, obr. 205.*

5. V roce 1953 R. Pleiner prozkoumal pozdněhalštatskou chatu s dodatečným pohřbem dítěte v sondě A, parc. č. 70/1, a pořídil seznam pozdně halštatských lokalit na Lounsku.

Pleiner 1958.

6. V roce 1954 byla provedena záchranná akce „U hliníku“. Při výzkumu byly položeny dvě sondy, v každé z nich byly zachyceny objekty.

Sonda A, č. př. 107/54: byly zjištěny halštatské střepy v chatě, kde byl dodatečně umístěn laténský kostrový pohřeb.
Sonda B, č. př. 112/54: byly zjištěny římské keramické zlomky.

Sběr v okolí sond, č. př. 111/54.

Popis nálezů: *tab. V D.*

- 1–3. Okrajové zlomky zatažených misek.
 4. Profil horní třetiny zatažené misky.
 5. Profil silnostěnného hrdla hrnce.
 6. Profil tenkostěnného hrdla hrnce.
 7. Rek. malé rozevřené mističky na třech nožkách, Ø 6,0 cm.
 8. Větší kus hrdla a část podhrdlí patrně džbánu.
 9. Profil horní třetiny hrnce zdobený řadou důlků.
 10. Zlomek blíže neurčené nádoby s okrajem.
 11. Rek. velké, ostře dovnitř zalomené misky, spodek chybí, Ø 28,0.
- Mašek 1960, 268; Šneidrová 1956, 491–515.*

7. Drobný záchranný výzkum v roce 1965 uskutečnil S. Vencl. Sběrem získal keramiku knovízskou a halštatskou, nálezy byly uloženy v M. Žatec, č. př. 89/69.

8. Z polohy jižně od vsi, blíže myslivny, byl získán soubor knovízské keramiky, uložené v M. Teplice, č. př. 147-1/78. *Budinský 1981, 16.*

9. Poslední výzkumnou akci, o níž se musíme zmínit, uskutečnil V. Kruta v roce 1969. V severní stěně hliníku, v místě vzdáleném asi 400 m od severního okraje obce, prozkoumal 2 objekty. Hliník v roce 1969 měl rozsah 150 × 100 m a rozkládal se v nadmořské výšce 205–210 m. Chata 1 se zachovala asi z jedné poloviny, byla orientovaná delšími stěnami SZ–JV. Zachovalé rozměry: zd. 280, šířka 300–400, hloubka 135 cm. Nad chatou byla ornice o síle 30 cm. Ve středu zachovalé části se rozkládala mazanice s koncentrací uhlíku, tvořící pravděpodobně ohniště. Kúlové jamky tvořily shluky u stěn. Pouze v kratších stěnách se zachovalo po jedné jamce. Výplň chaty byla šedočerná a nad ní hnědočerná kulturní vrstva. Nálezy z kulturní vrstvy: neolit, únětická a římská kultura. Výplň chaty: vrstva horní patří keramice římské a spodní čistě pozdněhalštatské až laténské. Nálezy z chaty nebyly zpracovány. Objekt 2 byl pouze ověřován.

BZO 1969, č. 35, 29; Holodňák 2006, 170; Kruta 1972, 29.

59. Domoušice, o. Louny

Halštatské hradiště se rozkládá na ostrožně s pomístním názvem „Na rovinách“, parc. č. 1818/2. Podle výzkumu valu (Slabina – Waldhauser) patří opevnění hradiště do pozdního halštatu. Plocha ostrožny je opevněna dvěma příčnými valy s příkopy vzdálenými od sebe 30 m, vnější val „se nalézá přesně v místě, kde ostrožna vybíhá z planiny“. Plocha hradiště: 8 ha. Průzkumy provedli J. Bubeník – J. Klápště (*hlášení čj. 470/76*), A. Beneš (*NZ čj. 151/67*) a Z. Smrž (sběr na valu), a tím předchází datování potvrdili.

BZO 1966–67, č. 30, 70; ASM 15, č. 414, 196; Čtverák – Lutovský – Slabina – Smejtek 2003, 71–2; Slabina – Waldhauser 1979.

60. Holedeč u Žatce, o. Louny

1. Z cihelny Feiferovy v Holedči pocházejí hrobové nálezy kultury knovízské a bylanské. Nálezy jsou uloženy v NM a v M. Žatec.

Žárový hrob z NM, k. bylanská, sbírka Benešova, *tab. XVIII*. Obsah: 6 nádob, bronzový náramek a háček.

1. Plochá talířovitá miska, dno slabě vklopené, v. 20,0, Ø 86 mm, inv. č. 32 328.
 2. Podobná talířovitá miska, p. tuhovaný, v. 20,0, Ø 85 mm, inv. č. 32 329.
 3. Široká amfora s ouškem nad okraj, zdobená na hrdle mřížkovou výzdobou a na výduti rytými, zavěšenými rastrovanými trojúhelníky, p. tuhovaný, v. 165, Ø 225 mm, inv. č. 32 322. Amfora tvořila urnu se spálenými kostmi.
 4. Esovitě zaoblená miska s vyhnutým okrajem, p. tuhovaný cele, uvnitř vyleštěná výzdoba na tuhovaném podkladě v podobě osmicípé hvězdice a šrafovanými poli mezi cípy, v. 85, Ø 260 mm, inv. č. 32 323. Mísa tvořila kryt urny.
 5. Výduť jiné zásobnice, hrdlo chybí, p. temně hnědý, zv. 240 mm, inv. č. 32 327.
 6. Malý (dětský) bronzový náramek otevřený, jeden konec ulomený, druhý ukončený oválným koncem, roz. 48 × 42 mm, inv. č. 32 324.
 7. Rybářský háček z bronzového drátu zahnutý, zd. 20,0 cm, inv. č. 32 325.
 8. Malá baňatá amforovitá zásobnice, hrdlo odsazené a vyhnuté, v. 30,0 cm, p. šedočerný, inv. č. 32 326.
- Bouzek – Koutecký – Neustupný 1966, 63.*

2. Ve Feiferově cihelně, v západní stěně, byl v roce 1932 (30. 3.) zachráněn bylanský dětský žárový hrob. Podle náčrtu měla hrobová jáma patrně obdélníkový půdorys s černou výplní, hloubka činila 150 cm. Spálené kosti uloženy v popelnici ve hl. 100 cm, popelnice byla obrácená dnem vzhůru. Mezi spálenými kostmi se nacházel br. knoflík, zlomek železné jehlice, bronzová perla a přesleny. Nálezová zpráva č. 110: speciální inventář muzea Žatec, č. př. 1829/1. Popis nálezů: *tab. XXX C.*

1. Železná jehlice, 4 zlomky, hlavice chybí.
2. Baňatá amfora s vyšším hrdlem, p. temně hnědý se stopami tuhování, v. 15,2 cm, inv. č. 1829/1. Uvnitř spálené kosti, jehlice a perla.
3. Zlomky bronzů.

Amt für Vorgeschichte čj. 5226/50; *Holodňák* 1988, 90; 2006, 182.

3. Další nálezy z doby bronzové a halštatské v Benešově sbírce v NM.

Popis nálezů: *tab. XVII A.*

1. Štítarská amfora zdobená na výdutí a hrdle žlábkou a vlásečnicemi v podobě vodorovných pásů a pásů trojúhelníků, p. tuhovaný, v. 13,0 cm, inv. č. 32 249.

2. Baňatý hrnek s odsazeným svislým hrdlem, okraj olámaný, p. červenohnědý, svísele cele mělce rýhovaný, v. 24,0 cm, inv. č. 32 418. Podle Benešovy poznámky prý pochází ze žárového hrobu.

3. Veliká mísa laténská se zataženým okrajem, p. hnědý leštěný, v. 16,0, Ø 36,0 cm, inv. č. 32 433.

4. Talířovitá miska, okraj vyhnutý, p. hnědý se stopami tuhování, Ø 16,0 cm, inv. č. 32 329.

5. Malá talířovitá miska nese na výdutí řadu šikmých žlábků, p. šedohnědý, Ø 8,0 cm, inv. č. 56 734.

Bouzek – Koutecký – Neustupný 1966, 63.

4. Ve sbírce M. Chomutov jsou deponovány keramické zlomky k. knovízské a halštatské, inv. č. 683, 5291.

Černá – Ondráčková 1996, 17–18, 42.

61. Hořetice, o. Louny

Při stavbě silnice 1834 objevil Kalina z Jäthensteinu sídliště a žárové hroby. Nálezy keramiky zařadil do kultury knovízské K. Sklenář.

Holodňák 2006, 188; *Sklenář* 1992, 64.

62. Hrádek, o. Louny

Zlomky keramiky sídlištního charakteru v M. Teplice byly údajně nalezeny ve vsi u domu čp. 627. P. Budinský nálezy evidoval pod č. př. 151-1-2/79, patří kultuře bylanské a pozdně halštatské.

Budinský 1981, 18; 1996, 26, tab. XXV:6–8.

63. Hřivice, o. Louny

1. Sídlištní jáma bez bližších údajů, byla nalezena SV od vsi, prý obsahovala keramiku knovízskou a bylanskou a další nálezy. Nálezy jsou uloženy v Ohradské sbírce v Českých Budějovicích.

Koutecký 1959, 34; *Zavřel v tisku*, tab. 58:3–4, 64:3, 73:11, 13–14.

2. Knovízská nádoba M. Chomutov, inv. č. 1352.

Černá – Ondráčková 1996, 43.

64. Chlumčany, o. Louny

V M. Louny se podle zprávy nachází bylanská keramika inv. č. 463 a v NM inv. č. 5424–26. Nerevidováno. Další nálezy v Ohradské sbírce.

Zpráva AÚ čj. 1037/36; 2215/45; 368/76; Zavřel v tisku, 33, tab. 30:6.

65. Chraberce, o. Louny

V roce 1959 bylo při stavbě silnice na Chraberecký chlum, který tehdy sloužil jako kamenolom, zjištěno pozdně halštatské sídliště. V profilu u silnice byly objeveny zbytky 7 objektů a mezi nimi zbytek polozemnice (chata 1/59) s vlešřovanou a malovanou keramikou. Ostatní objekty patří jamám, jež byly (kromě jámy 2) vzorkovány.

Koutecký 1969, 20–22, tab. IV; *Pleinerová – Pleiner* 1981, 161.

66. Chožov, o. Louny

V Ohradské sbírce v Českých Budějovicích se nacházejí tyto nálezy:

1. Zlomky pozdně halštatské keramiky, inv. č. 618 a 1671.

Zpráva AÚ čj. 606/46 a 5141/48.

2. Žárový hrob obsahující bronzky a sklo, inv. č. 2019–2023.

Zpráva AÚ čj. 5140/48; Pleinerová – Pleiner 1981, 164.

67. Jimlín-Nový Hrad, o. Louny

1. Žárový hrob nalezený na parc. č. 84 při stavbě železnice, údajně obsahoval 24 nádob včetně amforovitě zásobnice, zachovaly se z něj jen 4 nádoby uložené v Ohradské sbírce v Českých Budějovicích.

Popis nálezů, bez obrázků.

1. Baňatá nádoba, kde výduť splývá se dnem, hrdlo svíslé a odsazené, p. tuhovaný, v. 6,0 cm.

2. Koflík s převýšeným uchem nad okraj, p. černý, v. 4,0.

3. Podobný koflík, ale větší, p. tuhovaný, v. 5,6.

4. Zlomky ze stěn i okraje amforovitě zásobnice.

Části dalších nádob se nedochovaly.

2. Druhý žárový hrob byl uložen v popelnici, kterou tvořila baňatá amfora s kuželovitým, od výdutě odsazeným hrdlem a vyhnutým okrajem, p. hnědý, v. 12,0, bez kresby.

Uvnitř prý byly spálené kosti, které se nedochovaly.

NZ čj. 648, 650/46.

Nálezy v Ohradské sbírce, převažují hliněná závaží a nádoby, inv. č. 1765, 492, 32.
Zavřel v tisku, tab. 29:2-3, 5-8, 30, 31:8-12, 32:9-10, 33:1-2,8, 64:4, 65:4, 91:9, 97:11.

68. Kněžice, okr. Louny

1. V rámci povrchových průzkumů plánované budoucí Pětipeské uhelné pánve prováděla Expozitura Most povrchové průzkumy a sběry, které proběhly v letech 1981-88 na katastru uvedené obce v okolí kóty 254, která leží SV od obce, mezi železniční trati a Leskovským potokem. V roce 1982 provedl I. Rada revizní průzkum na tomto polykulturním nalezišti, kde také získal keramiku knovízskou, štítarskou a laténskou.
Hlášení čj. 361 a 483/82; ASM 15, č. 16-17, 304, 181-2, 187.

2. V M. Chomutov jsou uloženy bronzové předměty ze žárového hrobu (nůž a břitva), nález pochází z roku 1894 a patří kultuře knovízské.
Blažek - Smejtek 1993, tab. 2:20, 8 D; *Černá - Ondráčková 1996*, 44; *Holodník 2006*, 243, obr. 90.

69. Kozly, okr. Louny

1. Na katastru obce v bývalé pískovně p. Krobotha v roce 1975 se rozkládá štítarské sídliště. Bylo zjištěno J. Muškou povrchovým sběrem, č. př. 56/75. Vedle keramiky štítarské zjištěny zlomky ker. vypíchané a knovízské. Staré nálezy z přelomu 19. a 20. století se nacházejí v M. Teplice (A. Pobel). V letech 1929-44 registroval z této polohy další nálezy G. Laube. Všechny nálezy evidoval P. Budinský, č. př. 56/75.

Popis nálezů: *tab. XIX-8 A*.

1. Páskové ucho květináče, p. šedohnědý.
2. Profil horní třetiny misky, p. šedohnědý.
3. Profil hrdla hrnce, p. černý se stopami vodorovného zdrsňení.
4. Profil hrdla hrnce, p. svisle přihlazovaný, žlutohnědý.
5. Podhrdlí baňaté nádoby (amfory?), p. hnědočerný zdobený souvislým vlešťováním.
6. Profil hrdla hrnce, p. červenohnědý vodorovně prstovaný.
7. Profil horní části okřínu, p. černý.
8. Profil horní části koflíku s prohnutými stěnami, p. černý.
9. Zl. stěny nádoby s vodorovnou kanelurou, p. černý.
10. Zl. podhrdlí nádoby zdobené vodorovnými a svislými žlábkami, p. černý.
11. Část nádoby s tuhovaným hrdlem a výduť hnědou prstovanou.
12. Část stěny nádoby zdobené vodorovnými žlábkami, p. červený.

Bouzek - Koutecký - Neustupný 1966, 64; *Budinský 2007*, 120; *Velínský a kol. 1986*, 109.

2. V M. Teplice (původně v bílinském muzeu) jsou uloženy kromě jiných kultur také nálezy kultury štítarské. Všechny nálezy pocházejí zbyvalé z Krombothovy cihelny, č. př. 155-5, 8-9/78.
Budinský 1981, 22.

3. Vlevo u silnice z Mostu do Loun (pomístní název „U křížku“) lokalizoval J. Beneš roku 1993 polykulturní sídliště, v jehož rámci odlišil nálezy k. knovízské.
NZ čj. 853/93.

70. Libčeves, o. Louny

1. Knovízské sídlištní nálezy uloženy v M. Teplice, nově evidované P. Budinským.
Bouzek - Koutecký 2000, č. 176, č. 1-6, tab. 146-148.

2. V roce 1967 provedl V. Kruta záchrannou akci v obci při stavbě fotbalového hřiště, parc. č. 954/1. Na SV rohu upravené plochy zjistil a prozkoumal zásobní jámu s knovízskou keramikou, kde na dně objevil zbytek kostry. Ze sběru pochází kromě knovízské také keramika mohylová, č. př. 317-318/67.
NZ čj. 370/70; BZO 1967, č. 60, 22; *ASM 13*, č. 41, 141 (zde je lokalita omylem uvedena v latěnu).

3. Knovízské, halštatské a laténské nálezy byly získány z liniových výkopů přímo v obci, objekty a kulturní vrstvu ovzorkoval M. Kmínek v letech 1994-95. Tehdy prohlédl 1800 m výkopu, evidoval 115 objektů a ovzorkoval 67 případů.

Knovízská keramika z blíže neurčeného sídliště.

Popis nálezů: *tab. XIX-8 B; XIX-9 A*.

1. Profil hrdla s podhrdlím zásobnice s plastickou páskou s důlky zdobený vodorovným a svislým prstováním.
2. Profil horní poloviny hrnce.
3. Zlomek okraje rozevřené misky.
4. Profil horní části koflíku.
5. Profil hrdla hrnce, na okraji důlky.
6. Rek. spodku misky, zv. 6,5 cm.

Keramika laténská

Popis nálezů:

1. Profil hrdla a výduť amfory.
2. Profil horní třetiny zatažené misky.

Hlášení čj. 455/95; 250/98.

4. Při průzkumu na katastru obce v roce 1974 bylo na pěti místech zjištěno knovízské osídlení.

Hlášení 314/74; 939/80.

5. Na Panském poli byla nalezena halštatská amforka sídlištního charakteru. Uloženo v muzeu v Teplíci, č. př. 224-7/78.

Budinský 1996, 57, tab. XXVII:2.

6. V poloze Hammerschmiedowo pole byla nalezená jiná halštatská amforka a střepy sídlištního charakteru. Uloženo v M. Teplice, č. př. 224-22/78.

Budinský 1996, 57, tab. XXVII:3.

7. Při průzkumu ve výkopu pro plynovod na katastru obce zjistil A. Knor v roce 1962 zničené objekty kultury knovízské.

Bouzek – Koutecký – Neustupný 1966, 65.

71. Libočany, o. Louny

1. Při rozšiřování sladovny pivovaru 1905 byly zničeny únětické a bylanské hroby. Zachovalo se: nádoba s uchem, v. 5,8 a střepy, jeden hrob údajně obsahoval 28 nádob. NHM Vídeň, inv. č. 22570-78.

NZ AÚ čj. 4972/46; Mahr 1930, 19-20; Holodňák 2006, 228; Michálek 1999, 21; Sklenář 1992, 128.

2. Ve výkopu pro vodovod ve vsi bylo zničeno několik knovízských jam. V jedné zbytky kostry, dle určení J. Chochola patří dítěti starému 2-3 roky.

Bouzek – Koutecký 1980, 385.

3. Knovízské nálezy uložené v M. Žatec, NM Praha a NHM Vídeň patří mladšímu období knovízskému.

Bouzek – Koutecký – Neustupný 1966, 65.

4. V M. Teplice jsou uloženy nálezy k. knovízské a štítarské, které pocházejí z katastru obce, č. př. 161-7/78.

Budinský 1981, 29; Bouzek – Koutecký 2000, 127, tab. 148:B.

5. V M. Chomutov je uložena knovízská nádoba nalezená na Zulegerově poli, inv. č. 1237. Na Zornerově poli byla nalezena mohylová nádoba inv. č. 1024.

Černá – Ondráčková 1996, 45.

6. Na konci roku 1905 při výkopech na dvoře místního pivovaru narazili dělníci na jednom místě na velké množství nádob, které rozbili. Pravděpodobně šlo o knovízský keramický depot.

Holodňák 2006, 225.

72. Liběšice, o. Louny

1. Povrchový průzkum M. Žatec 1991 za domem čp. 35 vykázal keramiku knovízskou a štítarskou.

Holodňák 2006, 215.

2. Železný hrot kopí s delší tulejkou a oválným ostrím, d. 22,3 cm, ojedinělý nález, č. př. 434/60, M. Žatec, latén, *tab. XLIII A.*

3. Okrouhlá sídlištní jáma o průměru 100 a hl. 60 cm bez bližšího udání místa z katastru Liběšice. M. Žatec, Födischova sbírka, F 159/1-5, pozdní halštat.

Popis nálezů: bez obrázku.

1. Miska s nízkým okrajem, p. šedohnědý, v. 6,0 cm.

2. Střepy tuhované misky, uvnitř zdobené vlešťováním.

3. Baňatá nádoba – hrnc, hrdlo svislé, okraj vyhnutý, p. červenohnědý, v. 10,0 cm.

4. Kostěné šídlo, bez kresby.

V M. Žatec, se nachází železná sekerka s křídélky. Podle náčrtu d. 14,5 cm, inv. č. 1096.

Obr. 3.

73. Liběšovice, o. Louny

1. Na pravém břehu Blšanky u školního hřiště provedli J. Bubeník a P. Holodňák průzkum a sběr kultury knovízské v roce 1981; *tab. XIX-9 B.* Nálezy č. př. 5/81, M. Žatec.

Hlášení čj. 241/81; ASM 13, č. 368, 192.

2. Z jedné jámy (č. 113) pocházelo podle H. Födische 10 předmětů včetně několika celých štítarských nádob.

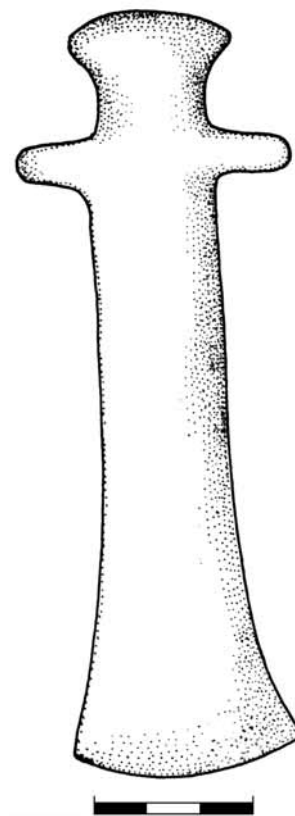
Koutecký – Bouzek 1967, 66, obr. 18A.

3. Na Helbichově poli byla nalezena pozdně halštatská nádoba, uložená v muzeu v Chomutově inv. č. 5198.

Černá – Ondráčková 1996, 44.

4. Liběšovice – Čárka, inventář jedné jámy a další ojedinělé knovízské nálezy uložené v M. Žatec; inv. č. 1779 a další.

Bouzek – Koutecký – Neustupný 1966, 61.



Obr. 3. Liběšice, o. Louny.
Železná sekerka

74. Lipenec, o. Louny

1. Staré nálezy kultury knovízské jsou součástí Ohradské sbírky.

Zavřel v tisku, 38–39, tab. 82:2, 83:3,6 – inv. č. 1675, 1909; tab. 84:8 – inv. č. 1904; tab. 85:11; tab. 98:1,3,12 – inv. č. 1905, 1911, 1912.

2. Na poli za potokem provedl v roce 1964 V. Kruta sběr keramiky, která se hlásí ke kultuře mohylové doby bronzové, č. př. 372/64.

Hlášení čj. 6791/64; BZO 1964, č. 25, 71; *Bouzek – Koutecký – Neustupný 1966*, 65.

3. Západně od vsi na chmelnici byly sběrem získány zlomky bylanské keramiky.

Hlášení čj. 7691/64; Pleinerová – Pleiner 1981, 164.

4. Bylanská nádoba v Ohradské sbírce, inv. č. 1913; knovízské profily zásobnic z roku 1911–12, inv. č. 1905.

Hlášení čj. 1269/60; Pleinerová – Pleiner 1981, 164; *Zavřel v tisku*, tab. 89:1,3,12.

5. Při stavbě školy (parc. 1197/9) v roce 1938 K. Polánek částečně zachránil obsah knovízského žárového hrobu s keramikou, bronzovým náramkem a pískovcovým brouskem.

NZ čj. 230/38.

6. Na Reinertově poli bylo zjištěno sídliště kultury knovízské, odkud pochází keramický koflík. Č. př. 164–4/78, uložen M. Teplice.

Budinský 1981, 30.

75. Lipno u Postoloprta, o. Louny

1. V NHM ve Vídni se nachází bronzové předměty patrně z bylanských hrobů. Nálezy zakoupilo muzeum v roce 1888 od M. Váchy.

Koutecký – Michálek 1978, 255, obr. 3C.

2. Z neznámé polohy na katastru obce pocházejí ze zničených bylanských hrobů: 2 bronzové knoflíky s ouškem, 5 bronzových knoflíkovitých návleček, 20 knoflíků s destičkou a ouškem (2 celé knoflíky a 7 zlomků návleček), 3 bronzové jehlice, br. roubík a 3 železné kroužky. Nálezy se nacházejí v NHM Vídeň.

Michálek 1999, 53 a 54, tab. 16:16–18, 17:8–11.

3. Knovízský koflík a přeslen z neznámé polohy z roku 1905 v M. Teplice, č. př. 165–3–5/78.

Budinský 1981, 30.

76. Lišany, o. Louny

1. Knovízské sídliště na katastru obce bylo objeveno v roce 1981 na parc. č. 1272/1, kde ve dvou výkopech pro kabely označených A a B bylo registrováno 42 sídlištních objektů. Jedná se o sídlištní jámy a 10 kúlových jamek. Nálezy získal P. Holodňák (M. Žatec) z 25 objektů. Vzhledem k rozsahu nálezů byl tento výzkum zhodnocen samostatně.

Holodňák 2006, 235; *Koutecký 2008b*.

2. Polykulturní sídliště se nachází JV od obce na levém břehu terasy Ohře. Vedle jiných kultur byly na lokalitě nalezeny objekty kultury mohylové, knovízské a štítarské. Výzkum provedl Z. Smrž na dvou polohách v roce 1982. Poloha I u ocelodílny: 15 objektů. Poloha II, rýhy pro meliorace: 51 objektů. Nálezy byly popsány pod č. př. 226–273/82.

NZ čj. 219/94; ASM 15, č. 231, 313, 182 a 186.

Rozsah sídliště (lokalit č. 1 a 2) byl upřesněn v roce 1994 leteckou prospekci na cca 8,5 ha a počet objektů byl odhadnut až na 800–1000.

Holodňák 2006, 236; *Koutecký 2008*, 279–295; *Smrž – Majer 1995*, 104, 107.

3. Knovízské sídliště i pohřebiště bylo objeveno F. Kučerou při stavbě domku parc. č. 662/1 v roce 1941. Jmenovaný zachránil nádoby ze 4–5 hrobů a keramiku z 1 jámy.

NZ čj. 4083/41.

4. V roce 1977 provedli J. Muška, I. Pleinerová a J. Štauber povrchový sběr na polích JV od nádraží, našli zlomky keramiky k. knovízské a štítarské, č. př. 32/77.

Hlášení čj. 1208/77, 322/82; ASM 15, č. 230, 312, 182, 188; *Holodňák 2006*, 235.

Naleziště č. 1, 2 a 4 jsou součástí jednoho sídliště.

5. Při stavbě domku pana Neckera byly rozrušeny hroby. Keramické zlomky misek s tuhovaným povrchem nesou uvnitř vlešřovanou výzdobu.

NZ čj. 291 a 280/30; Koutecký 1959, 49.

77. Louny, o. Louny

1. Mohylové, knovízské a laténské sídliště se rozkládalo v místě bývalého „starého cukrovaru“, parc. č. 928, výzkum N. Mašek 1954 a E. Neustupný 1958. Celkem bylo prozkoumáno 43 objektů, 3 jámy kultury mohylové, 28 knovízských jam a 12 jam a 1 chata kultury laténské, č. př. 42–73/58, 91–94/54, 94–101/54, 877/66. V jedné jámě byla nalezena skrčená kostra.

NZ čj. 390/66, 102/55; Bouzek – Koutecký – Neustupný 1966, 60; *Mašek 1960*, 89, 265; *Pleinerová – Pleiner 1981*, 164.

2. Při stavbě kravína a nedaleké silážní jámy západně od domu čp. 136 (stejná lokalita) se rozkládá sídliště eneolitu, kultury mohylové a středověku, výzkum 1967, č. př. 260–261/67.

Popis nálezů: *tab. XIX-10A.*

1. Profil hrnce s plastickou páskou s důlky, p. šedočerný.
2. Profil hrnce s románskou lisenou, p. šedočerný, KNP.
3. Zl. okraje silnostěnné nádoby s důlky na okraji, p. žlutý.
- 4, 5. Zlomky stěn nádob zdobené žlábkem, p. žlutý a tmavě hnědý.
6. Kus stěny podhrdlí zásobnice s plastickou páskou zdobené prstováním.
7. Kus stěny nádoby (džbánku?), na hrdle hladký a na výduti přihlazovaný.
8. Profil hrdla jiné zásobnice, p. temně hnědý.

Další nálezy bez kreseb.

NZ čj. 680/69; ASM 13, č. 18, 115.

3. Z katastru města pochází žlutá perla s modrými očky, uložená v NHM Vídeň.

Michálek 1999, 55, tab. 21:3.

4. Louny, ojedinělá nádoba – koflík, NM.

Vokolek 2004, tab. 54:1.

5. Při stavbě STEPA v příkopě u polní cesty směrem na Mělce u výkopu pro vodovod byly v roce 1948 zničeny dva hroby: unětický hrob a knovízský dvojhrob.

NZ čj. 4051/48.

6. Předstihový záchranný výzkum na Velkém předměstí v Lounech v roce 1973 objevil knovízské sídliště: kulturní vrstvu a zbytky 3 objektů. Výzkum Expozitivity Most.

Hlášení čj. 974, 126/73; BZO 1973, 114, 94; ASM 15, č. 234 a 315, 183 a 188.

78. Lounsko

Ojedinělé nálezy z Lounska a Žatecka v NM.

Popis nálezů:

1. Holedeček: silnostěnná zatažená miska, p. šedočerný průměr 38,0 cm, latěn; *tab. IV C:5.*
2. Holetice: esovitý koflík s uchem nad okraj, p. černý průměr 10 cm, v. 6,5 cm, NM inv. č. 32427, knovíz, *tab. V E:2.*
3. Hrušovany: a) zatažená miska, p. hnědočerný, průměr 10,5 cm, NM inv. č. 32173, *tab. IV C:3a*; b) baňatá amfora se dvěma ulomenými uchy, zv. 16,0 cm, NM inv. č. 32177, štítarská, *tab. IV C:3b*; c) asi 1/2 silnostěnného mondídlu zd. 17,5 cm, v1 9,5 cm, v2 2,1 cm, NM inv. č. 31967, *tab. IV C:3c.*
4. Zálužice: silnostěnná zatažená miska, p. hnědý, průměr 14,0 cm, v 7,3cm, NM inv. č. 289 a 424, *tab. V E:4.*
5. Žatec: knovízský koflík z vyhnutým okrajem, ucho přesahuje přes okraj, p. tuhovaný, průměr 10,5 cm, v. 5,0 cm, NM inv. č. 32314, *tab. IV C:5.*
6. Železná: a) baňatá miska z výčnělkem na okraji, p. šedohnědý, průměr 16,0 cm, v. 6,0 cm, NM inv. č. 32035, *tab. IV C:6a*; b) bronzový náramek rozlomený na 2 části, průměr asi 7,0 až 7,8 cm, NM inv. č. 32036, *tab. IV C:6b*; c) bronzový náramek (kroužek) se zúženými konci jdoucími přes sebe, průměr asi 4,0 cm, NM inv. č. 32042, *tab. IV C:6c.*
7. Dobříčany: mísovitý koflík s ostře vyhnutým okrajem a přečnávajícím uchem, p. hnědošedý, průměr 11,0 až 13,0 cm, v. 16,0 cm, NM inv. č. 32163, *tab. V E:7.*

Bouzek – Koutecký – Neustupný 1966; Bokolek 2004, 42, tab. 54:1.

79. Malá Černoc, o. Louny

1. Průzkum opuštěné pískovny v roce 1964, odkud odevzdal Fr. Šíma knovízskou keramiku a kde ve stěně bylo údajně množství jam (nepotvrdilo se). Z jižní stěny jsem získal vzorky knovízské keramiky, č. př. 189/64.

NZ čj. 189/65, bez kresby.

2. Z pískovny ve vsi získal H. Födisch knovízskou keramiku, nálezy v M. Žatec a Chomutov.

Bouzek – Koutecký – Neustupný 1966, 66.

3. Ojedinělé nálezy, *tab. XIX B: 1–3*

1. Malá silnostěnná amfora, hrdlo odsazené, p. hnědý, místy černě leštěný, v. 8,4 cm, M. Chomutov, inv. č. 1386.
2. Mísovitý koflík s ostře vyhnutým okrajem, ucho páskové slabě nad okraj, p. tuhovaný, v. 8,5 cm, sbírka muzea v Podbořanech, uložená v M. Žatec, inv. č. 375.
3. Jiný mísovitý koflík s vyhnutým okrajem, ucho páskové slabě nad okraj, p. tuhovaný, v. 7,8 cm, sbírka muzea v Podbořanech, uložená v M. Žatec, inv. č. 132.

4. V roce 1936 získal H. Wurdinger na poli R. Kuglera nádobu z jámy, na poloze „Windmühle“ koflík s uchem.

Wurdinger 1936, 97.

5. Z jedné jámy (113 F) dle Födische pochází 6 nádob.

Bouzek – Koutecký 1967, 69, obr. 20.

6. Z katastru obce pocházejí knovízské keramické zlomky z rozrušené mohyly, uložené v M. Chomutov, inv. č. 1386, 7519–21, 7523–27, 7531, 7536, 7544–54.

Černá – Ondráčková 1996, 46.

80. Malnice, o. Louny

1. Mohylové pohřebiště se rozkládalo 625 m SV od kaple č. kat. 360. Mohyly zkoumané za 2. světové války. V mohyle II byly v roce 1964 nalezeny fragmenty keramiky, bronzová šípka a zlomek bronzové spirálky, č. př. 167-8/78. A. Beneš 1960 pozoroval ještě nepatrné „kopečky“ mohyl, ale v roce 1976 svědčily o přítomnosti mohyl pouze vyorané kameny.

Hlášení čj. 57/55; BZO 1975, č. 140, 51; Beneš 1959, č. 1, obr. 9:7-8; Budinský 1981, 31.

2. Knovízské sídliště zjištěno sběrem, který na okraji obce u Božích muk provedli J. Muška a I. Pleinerová v rámci výzkumu v Březně roku 1976; sběr keramiky č.př. 15/76.

Hlášení čj. 347/76; ASM 15, č. 317, 188; Holodňák 2006, 242-243.

3. Na parcele č. 360 zjištěny nádoby, bronzová šípka, fragmenty bronzových spirál, z mohyly II z roku 1944. Nálezy uloženy v M. Teplice, č. př. 167-8/78.

Budinský 1981, 31.

81. Měcholupy u Žatce, o. Louny

1. Žárové hroby na parc. č. 252. Nálezy uloženy v M. Chomutov.

Popis nálezů: *tab. XVII B.*

1. Bronzová jehlice s labuřkovitým krčkem a vázičkovitou hlavicí, d. 11,5 cm, inv. č. 888/e.

2. Miska se zalomenou stěnou, p. hnědý, Ø 19,0 cm, inv. č. 888/a.

3. Mísovitý široký hrnek s nízkým hrdlem, pod nímž 4 pupky, v. 6,0 cm, Ø 12,0 cm, inv. č. 888/b.

4. Bronzový litý náramek s kuličkovitými konci, slabě deformovaný, Ø 6,4 cm, inv. č. 888/d.

5. Koflík se slabě převýšeným uchem a zataženým okrajem, p. červenohnědý, v. 5,5 a Ø 11,0 cm, inv. č. 888/c.

6. Bronzová jehlice vroubkovaná, zachovalá část d. 6,7.

Černá - Vondráčková 1996, 46.

2. Z žárových hrobů z blíže neurčeného místa na katastru obce pocházejí knovízské nádoby (etáž a koflík), které jsou uloženy v NM.

Vokolek 2004, 43, tab. 56:3-4.

3. V poloze „Na zvoníku“ byl roku 1976 hlubokou orbou z velké části zničen hromadný knovízský hrob. M. Žatec převzalo pouze zlomky keramiky, zvířecí a lidské kosti. J. Zakopalová opomenula provést ohledání a výzkum.

Holodňák 2006, 241.

82. Mínice, o. Louny

Knovízské sídliště bylo objeveno roku 1955 N. Maškem při rozšiřování vojenského letiště. Plocha se nachází asi 300 m od řeky Chomutovky. Na ploše zbavené ornice zjistil a později prozkoumal 33 jam bez rozlišení vrstev. Ve třech jamách našel vedle keramiky lidské kosti, se stopami tříštění a řezání (z jámy 1) č. př. 85-113/55. Nálezovou zprávu vypracoval Z. Smrž. Zvířecí kosti určené L. Peškem: 8× prase, 5× pes, 2× jelen, 1× zajíc, 5× kuň, 10× skot domácí, 7× ovce-koza. Nálezy bylo možno časově zařadit od staršího období knovízského (někdy řazené do k. mohylové) až do prvního stupně k. štítarské. Výzkum zatím zůstal nepublikován.

NZ čj. 51/74; ASM 13, č. 20, 115, 82, 112, 28, 130; Bouzek - Koutecký 1980, 85; Mašek 1960, 265.

83. Mradice, o. Louny

1. V M. Teplice (starý fond zpracovaný P. Budinským) se nacházejí mohylové, knovízské a štítarské nálezy, č. př. 168-12/78 a 168-17/78. Nálezy pocházejí z tzv. Ritzowa pole.

Bouzek - Koutecký 2000, č. 179, 128, Pl. 149; Holodňák 2006, 244.

2. V NM je uložen okřínek zdobený žlábký, dar p. Morávek 1867.

Sklenář 1992, 146, tab. 452:1; Bokolek 2004, 45, tab. 58:14.

3. V M. Žatec jsou uloženy dvě knovízské nádoby, bez inv. č.

Mísovitý koflík s páskovým uchem, p. šedohnědý, v. 7,0 cm.

Zaoblená miska zdobená na výduť řídkými svislými žlábký, p. šedohnědý, Ø 12,0 cm.

4. Při rekonstrukci Welischovy usedlosti byla nalezena mohylová, pozdněhalštatská a laténská sídlištní keramika. Uloženo v M. Teplice, č. př. 168-18/78.

Bouzek - Koutecký 2000, 128; Budinský 1996, 58, Tab. XXVII-5.

5. Při pravidelném průzkumu u kóty 229 provedli J. Muška a I. Pleinerová roku 1976 sběr knovízské keramiky svědčící o sídlišti.

Hlášení čj. 369 a 802/76; ASM 15, č. 244, 283.

6. Výše uvedení archeologové provedli v roce 1976 na protilehlé straně obce západně od zámku povrchový sběr. Stejně naleziště navštívili J. Blažek a P. Meduna, kteří kromě knovízské keramiky získali i keramiku doby římské. *ASM 15, č. 243, 324, 183, 189; Holodňák 2006, 246.*

7. V roce 1941 získal H. Födisch v místní pískovně u silnice vedoucí do Skupic knovízskou keramiku. Tutěž lokalitu navštívil v roce 1964 M. Jančák a datování potvrdil.

Holodňák 2006, 245.

8. V zámecké zahradě při sběru nalezena keramika mohylová a štítarská, č. př. 168-2/78, M. Teplice. *Budinský 1981, 33; Holodňák 2006, 245.*

84. Nečichy, o. Louny

1. Při stavbě kravína ve vsi objevil v roce 1956 J. Šimůnek ve stěně výkopu zbytky objektu. N. Mašek následně provedl záchranu zbývající části laténské chaty (polozemnice) o rozměrech 275 × 90 cm. Ve výplni nalezeny: keramika, zvířecí kosti, mazanice, hliněný korál a amorfní zlomek železa. V severním rohu byla objevena oválná kúlová jamka, hl. 20 cm a vedle další kúlová jamka o Ø 18 a hloubce 10 cm. V západní polovině se zachovalo ohniště z vypálené mazanice, lemované kameny. Ze střepů se podařilo rekonstruovat dvě nádoby. Č. př. 2/56.

Popis nálezů: *tab. XIX:9 C.*

1. Hrubý hrnek se zúženým neodsazeným hrdlem je zdobený na podhrdlí řadou oválných důlků, v. 12,0 a Ø 11,8 cm, p. šedohnědý.

2. Zaoblená miska se zataženým okrajem, v. 9,0, Ø 23,3, p. šedohnědý.

3. Hrubé střepy různých nádob, bez kresby.

4. Zlomky tenkostěnných misek, vyrobené na kruhu, bez kresby.

Podle nádob a keramických zlomků můžeme chatu zařadit do starší doby laténské.

NZ čj. 310/61; ASM 13, č. 58, 142; Mašek 1960, 268; Pleinerová – Pleiner 1981, 164.

2. Na stejné lokalitě, na níž proběhl výzkum laténské chaty v roce 1956, byly v roce 1974 v okolí kravína získány sběrem laténské a knovízské keramické zlomky. Nálezy uloženy v M. Louny, nezpracováno.

Hlášení čj. 804/76.

3. Nová lokalita štítarské kultury zjištěná sběrem J. Mušky v roce 1974 se nacházela na JV okraji vsi. Nálezy uloženy v M. Louny, nezpracováno.

Hlášení čj. 805/76; ASM 15, č. 245, 183.

4. Na okraji cesty z Nečich do Chraberců byly zjištěny halštatské jámy. Nálezy se nacházejí v M. Louny, inv. č. 585 a 606. Nezpracováno.

85. Nehasice, o. Louny

1. Štítarský hrnek s 6 pupky a zdobený žlábkou uvádí V. Vokolek, inv. č. NM 396534.

Vokolek 2004, 45, tab. 59:6.

2. Z neznámé polohy pochází část nádoby kultury štítarské zdobené kanelurou, inv. č. 16032, NHM Vídeň.

Michálek 1999, 58.

3. V M. Teplice se nachází sídlištní soubor nálezů z parcely č. 590, č. př. 170-1-3/78 patřící k. knovízské, štítarské a laténské.

Budinský 1981, 34; Holodňák 2006, 248.

4. SV od vesnice byly zjištěny nálezy opět uložené v M. Teplice, č. př. 170-22 až 170-32 patřící ke knovízské a štítarské kultuře.

Budinský 1981, 34; Holodňák 2006, 244.

5. V NM se nachází štítarský hrnek zdobený rýhováním. Dar pana Kellerperga 1863.

Vokolek 2004, 45.

86. Nové Sedlo, o. Louny

1. Ve starém fondu M. Teplice se nachází soubor keramiky sídlištního charakteru z polohy Ovčárna (určil P. Budinský), jde o nádoby a části nádob kultury knovízské a štítarské.

Popis nálezů: *tab. XIX A.*

1. Kuželovitý talířek, v. 4,5, Ø 13,8 cm, č. př. 172-12/78, HK 13359, p. šedočerný.

2. Rek. zaobleného mísovitého koflíku, bez ucha, v. 7,0, Ø 14,0.

3. Výduť amfory nebo etáže se dvěma ulomenými uchy, podhrdlí zdobené vodorovnými a svislými žlábkou, p. cihlově červený.

4. Profil hrdla amfory, p. tuhovaný.

5. Mísovitý koflík ostře profilovaný, s ulomeným uchem, v. 5,0, Ø 10,5, p. tuhovaný otřelý, č. př. 172-11/78, HK 13358.

6. Rozevřený koflík s ulomeným uchem, v. 7,0, Ø 11,0, č. př. 172-8/78, HK 13355.

7. Zlomek stěny koflíku zdobeného pásem obrvených rýh.

8. Profil horní poloviny silnostěnné misky, p. šedý.

9. Profil hrdla okřínu, p. černý.

10. Profil hrdla amfory-zásobnice, p. prstovaný.

11. Profil zaoblené misky, p. šedý.

12. Profil koflíku s uchem, p. tuhovaný.

13. Koflík, č. př. 172-9/78, HK 13356, chybí.

14. Koflík, č. př. 172-10/78, HK 13357, chybí.

Budinský 1996, 58, tab. XXVII:6; Smrž 1993, 528-530.

2. Další nálezy z polohy „Ovčárna“.

Koflík kultury knovízské, který se nalézá v souboru získaném od pana Engla (1913–14), NHM Vídeň.

Michálek 1999, 59, tab. 18:9.

Pozdně halštatská amfora, M. Teplice, č. př. 172–15/78.

Budinský 1996, 58, tab. XXVII–6.

3. Soubor knovízské keramiky z neznámé polohy je uložen v M. Chomutov, inv. č. 904,1023a–e, 1228, 1771, 1773, 3838. Černá – Ondráčková 1996, 47.

4. Z polohy Ovčárna pochází pozdněhalštatská amfora. Uloženo v M. Teplice, č.př. 172–15/78, tab. XXVII:6.

Budinský 1981, 38; 1996, 58.

5. Ve vídeňském NHM je uložena terina–amfora s červeným nátěrem a černou lesklou malbou v podobě klikatek a trikvetrů, v. 12,0 cm.

Michálek 1999, 60, tab. 25:1.

87. Očihovec, o. Louny

Z neznámé polohy na katastru obce pochází bronzová sekerka se schůdkem a bronzový nůž s litou rukojetí patřící kultuře mohylové. Uloženo v NHM Vídeň.

Mahr 1930, 31; Michálek 1999, 59–60, tab. 16:7,14.

88. Odolice, o. Most

1. Rozrušené hroby a sídlištní nálezy kultury bylanské, Ohradská sbírka v Českých Budějovicích.

Baňatá amfora s vyšším hrdlem, p. červenohnědý, v. 12,0 cm. Dále perla (asi žlutá s modrými očky) a železná přezka.

Ve stejné sbírce se nacházejí dva bronzové otevřené náramky kultury mohylové inv. č. J II 97 a 98, bez kresby.

1. Bronzový náramek zdobený příčnými rýhami, roz. 7,2 × 5,8 cm.

2. Bronzový náramek totožný, roz. 6,9 × 5,6 cm.

3. Tři bronzové kroužky, tři bronzové knoflíky a bronzová destička se 3 otvory.

Ohradská sbírka inv. č. 70–72, J III, 101 J II; Zavřel již nenalezl.

2. Východně od Odolic směrem na Louny se po pravé straně silnice rozkládá velké knovízské sídliště, které zjistili J. Muška a D. Koutecký sběrem v roce 1977, č. př. 27/77.

NZ čj. 780/80; ASM 15, č. 420, 196.

3. Při pravidelném průzkumu v okr. Most v souvislosti se středověkým osídlením zjistil J. Klápště v roce 1981 existenci knovízského sídliště a provedl sběr č. př. 16/81.

Hlášení čj. 741/81; Klápště 1994, 68.

89. Panenský Týnec, o. Louny

Mohyla ze starší doby laténské prozkoumaná koncem 19. století, v níž byl nalezen kostrový pohřeb. Z jeho inventáře údajně pochází maskovitá spona, uložená v NM.

Filip 1956, 371; Pleinerová – Pleiner 1981, 164.

90. Počedělice, o. Louny

Knovízské žárové hroby zjištěné severně od místního vepřína J. Šimůnkem byly prozkoumány v roce 1967 a jsou datované do střední fáze kultury knovízské.

NZ čj. 431/60; Koutecký 1967, 33.

91. Počerady, o. Louny

1. Laténské a římské sídliště se rozkládalo v místě budoucího struskoviště elektrárny. Výzkumy proběhly v roce 1967 (E. Neustupný) a 1968–69 (D. Koutecký). V roce 1966 bylo ověřováno 30 objektů, v roce 1967 prozkoumáno 19 objektů, převážně chat a poslední objekt patřil chatě prozkoumané v roce 1968. Z celkového počtu nálezů 12 objektů laténskému období, ostatní lze zařadit k době římské.

Koutecký – Venclová 1979.

2. Z neznámé polohy pochází zlomky sídlištní keramiky laténské a halštatské uložené v M. Teplice, č. př. 175-4/78.

Budinský 1996, 58, tab. XXVII-7-9; Bouzek – Koutecký – Neustupný 1966, 68.

92. Postoloprty, o. Louny

1. Žárový hrob kultury bylanské: spálené kosti se nacházely v urně. Hrob zachránil H. Födisch. Pohřeb údajně obsahoval 8 nádob, bronzů a železa.

Baňatá amforovitá nádoba s odsazeným hrdlem a výdutí v horní třetině, p. šedočerný, v. 14,0 cm.

M. Žatec, inv. č. 138/1, tab. XVII D.

2. Ve štěrkovně u nádraží byly kdysi nalezeny hroby i jámy. Tyto nálezy jsou uloženy v Ohradské sbírce v Českých Budějovicích, inv. č. 1866–67.

Z kostrového hrobu, nalezeného roku 1892 pochází železné kopí a nádoba.

Zavřel v tisku, tab. 85:12–13; 93:7.

3. Hradiště Drahůš: hradiště slovanské a také pozdně halštatské. Výzkum J. Bubeník 1973. Citace z textu NZ: „při výkopu sondy na vnějším valu hradištní zeď z opukových kamenů nasedala na dřevěné rámy komory, která seděla na kulturní vrstvě s pozdněhalštatskou a římskou keramikou. Nelze jednoznačně rozhodnout, zda dřevěná komora patří době halštatské nebo římské; kloním se k názoru, že dřevěná komora patří spíše pozdněhalštatskému opevnění.“ Nepublikováno.

NZ čj. 306/76; 1180/72; BZO 1971, č. 148, 111; 1973, č. 142, 118–120; ASM 15, č. 423, 196.

4. V NHM Vídeň se nachází obsah jednoho či dvou žárových hrobů z r. 1884: 4 nádoby, 2 nákončí a jiné součásti vozu. Kultura bylanská. Část obsahu hrobu byl získán při stavbě dráhy Plzeň–Postoloprty.

Koutecký – Michálek 1978, 250–257, obr. 1–2; *Michálek 1999*, 61–6.

5. Z polohy Seník pocházejí fragmenty sídlištní keramiky z pozdního halštatu až starého latěnu. Uloženo v M. Teplice, č. př. 176-9/78.

Budinský 1981, 38; 1996, 32, 58, tab. XXVII:13.

6. Z neznámé polohy pochází štítarský koflík v M. Teplice.

Budinský 1996, 32, tab. XXIII:6.

7. Soubor knovízských nálezů v M. Teplice pochází z místní šterkovny, dle nové evidence č. př. 177/78.

Budinský 1981, 39.

8. V nové pískovně byly objeveny jámy kultury knovízské. Byl získán datovací materiál, č. př. 178/64.

Bouzek – Koutecký – Neustupný 1966, 68.

93. Radonice, o. Louny

1. Knovízské sídliště se nacházelo východně od dnešní vesnice ve staré pískovně (pískovna I) a nové pískovně (pískovna II). Nálezy pocházejí z let 1955–1963, a to z obou pískoven, které se nacházely na vysoké terase Ohře. Keramika patří časově do přechodného, mohylovo-knovízského období (K II) až do střední fáze období štítarského (ŠT II). Celkem bylo prozkoumáno a zhodnoceno přes 115 objektů, většinou jam.

NZ čj. 267/66; *Bouzek – Koutecký – Neustupný 1966*.

2. Knovízské sídliště v nové pískovně, objeveno 1973. J. Muška a P. Braun ve stěně pískovny zachránili zbytky tří jam, většinou každou z jedné poloviny.

Jáma 1 byla původně okrouhlá (Ø 130 a hloubka 160 cm); měla profil válcovitý a mísovitě ukončené dno. Nad jámou byla ornice o síle 20–30 cm a pod ní kulturní vrstva 30 cm silná. Vlastní výplň tvořila šedá popelovitá hlína s keramikou kultury knovízské; č. př. 110/73.

Popis nálezů: *tab. XIX 14 A*.

1. Profil hrdla amfory, p. hnědý.
2. Zl. hrdla jiné amfory s důlky na okraji, p. tmavě hnědý.
3. Profil horní části koflíku.
4. Zl. stěny cedníku.
5. Část stěny ode dna a výduť vejčité nádoby a jiné zlomky ze stěn, bez kresby.

Jáma 2 byla původně rovněž okrouhlá a měla silně podebrané stěny, profil kuželovitý. Ornice o síle 25 a kulturní vrstva 20 cm tvořily nadloží jámy. Ø 90 a hloubka od povrchu činila 225 cm. Výplň: šedá popelovitá hlína promíšená hrudkami mazanice a drobnými uhlíky včetně keramiky kultury knovízské.

Popis nálezů č. př. 111/73, *tab. XIX 14 B*.

1. Páskové ucho vejčitého hrnce.
2. Podhrdlí hrnce s řadou nehtových vrypů, p. šedý.
3. Profil horní poloviny pohárku, p. tuhovaný.
4. Tenkostěnný profil horní poloviny slabě zatažené misky, p. černý.
5. Zlomek etáže z rozhraní hrdla a výdutě, p. šedožlutý.
6. Dva zlomky z podhrdlí nádoby.
7. Profil části hrdla zásobnice s důlky na okraji.

Jáma 3 byla také okrouhlá, stěny svislé a dno šikmé zaoblené. Nad jámou byla ornice o síle 30 a kulturní vrstva 40–60 cm. Výplň stejná jako č. 1–2, s keramikou kultury knovízské; č. př. 112/73.

Popis nálezů: *tab. XIX 14 C, XIX 15 A*.

1. Kostěné šídlo, d. 16,5 cm.
2. Rek. hrnce bez okraje, zv. 7,6, p. hnědočerný.
3. Rek. široké amfory, okraj a hrdlo chybí, zv. 7,4, p. tuhovaný.
4. Rek. malého silnostěnného kuželovitého talířku, v. 3,3, p. cihlově žlutý.
5. Zl. podhrdlí štítarské amfory, p. tuhovaný, zdobený pásem vodorovných rýh.
6. Rek. horní poloviny širokého hrnce, zv. 8,0, p. tmavě hnědý.
7. Profil horní části silnostěnného hrnce, p. cihlově hnědý.
8. Profil horní poloviny tenkostěnného pohárku, p. tuhovaný.

9. Profil horní části jiného pohárku, p. černý.
10. Profil horní třetiny hrdla amfory, p. hnědý.
11. Profil horní části zaoblené misky, p. hnědý.
12. Profil horní části amforovité nádoby, p. žlutý.
13. Profil hrdla s podhrdlím hrnce, p. světle hnědý.
14. Rek. horní části hrnce, p. tmavě hnědý, zv. 9,0.
15. Podhrdlí baňaté amfory zdobené rýhováním, p. tmavě hnědý.
16. Profil hrdla amfory, p. tuhovaný.
17. Profil horní části amforovité nádoby, p. tuhovaný.
18. Profil horní části okřínu, p. hnědý.
19. Zlomky hrdel hrnců, bez kreseb.
20. Zlomky hrdel a horních částí různých nádob, bez kreseb.

Sběr pod stěnou pískovny pochází ze tří jam, č. př. 113/73.

Popis nálezů: *tab. XIX-15 B.*

1. Rek. velké zaoblené amfory, spodek chybí, zdobené na hrdle vodorovným kanelováním, na výduti řadou polobloučků, zv. 43,8 cm.
2. Rek. hrdla silnostěnného hrnce, Ø 21,0, p. šedohnědý.
3. Rek. menšího koflíku bez ucha, p. šedohnědý, v. 9,4.
4. Rek. amforovité nádoby, p. tuhovaný, rv. 7,0, Ø 14,0.
5. Silnostěnné páskové ucho hrubého hrnce, p. cihlově červený.
6. Profily hrdel hrnců, bez kreseb.
7. Části různých nádob ode dna, bez kreseb.
8. Drobné okrajové zlomky různých nádob, bez kreseb.

Datování: mladší knovíz až štítary I, jáma 3 patří kultuře bylanské (asi středního období).

Nálezy z nové pískovny jsou nejspíše součástí sídliště zkoumaného v letech 1955–1963 (*Bouzek – Koutecký – Neustupný 1966*).

NZ čj. 274/83; BZO 1973, 163,19; ASM 15, č. 391, 193.

94. Roztyly, o. Chomutov

1. Ve sbírce M. Chomutov jsou uloženy zlomky keramiky knovízské.

Černá – Ondráčková, 29.

2. Na SV okraji obce, ve vzdálenosti asi 800 m od vsi provedlo roku 1988 M. Žatec průzkum a sběr neolitické a knovízské keramiky. Místo nálezů původně objevil ing. Šindler.

Holodňák 2006, 270.

3. Knovízské sídliště ve vzdálenosti asi 1 km od vsi. Záchranný výzkum proběhl na ploše 8 × 200 m. Výzkumu předcházela letecká prospekce, díky níž Z. Smrž evidoval na ploše asi 100 až 200 bodů, z kterých se většina prokázala být kulturními jámami. Před vlastním výzkumem provedl Z. Smrž ještě sběr. Během 2 měsíce trvající záchranné akce jsme prozkoumali část knovízského sídliště s 202 objekty včetně 3–4 zbytků nadzemních staveb. Výzkumem byla zachycena malá část neolitického sídliště (kultura volutová a vypíchaná) s 18 objekty. Z hlediska terénního pozorování nutno uvést, že několik jam bylo vyplněno dvoufázově: spodky zhruba z poloviny podložní hlínou bez nálezů, horní části hlínou černohnědou s keramikou a zvířecími kostmi. V několika jamách byly lidské kostry nebo jednotlivé kosti (již publikovány). V jámě 184 byla uložena kostra koně ve skrčené poloze.

Hlášení čj. 45/99; Zpráva pro investora čj. 398/98; Bouzek – Koutecký 1980, 380; Kuljavceva-Hlavová 2008, 129–142; Holodňák 2006, 271; Koutecký 2008a, 109, 127; Smrž 1999, 530.

95. Rvenice, o. Louny

1. V nově rozšířené pískovně byly objeveny dva knížecí hroby: první v roce 1963 se dvěma nebožtíky na symbolických vozech s koňským postrojem. Komora byla překryta příčnými dubovými trámy. Nad hrobem se nacházela mohyla z kamenů a hlíny, její základna byla omezena žlabem.

Koutecký 1968, 425–426; 2003a, ; Holodňák 2006, 279–280.

- Druhý byl zničen při těžbě písku, nálezy převzala I. Pleinerová, kromě jiných nálezů obsahoval bronzovou cistu a pás lopatkovitých závěsků; vzdálenost mezi oběma hroby činila 130 m.

Pleinerová 1973, 274–296.

Oba bohaté hroby svědčí o zničeném velkém bylanském pohřebišti.

Venclová 2008 (ed.), sv. 6, 46–66.

2. Na poli s pomístním názvem „Späthübel“ severně od vsi objevili I. Pleinerová a J. Muška při průzkumu v roce 1977 knovízské a pozdně halštatské sídliště a provedli sběr keramiky, č. př. 29/78.

Hlášení čj. 1162/77; ASM 15, č. 259, 184.

3. Z blíže neurčeného místa obce pochází inventář žárového knovízského hrobu s 11 nádobami, které jsou uloženy v Ohradské sbírce. Z jiného žárového hrobu kultury štítarské pochází amfora, rovněž z Ohradské sbírky.

Zavřel v tisku, 52–53, tab. 83–86, 88–90, 94.

4. Ve šterkovně byl roku 1893 zničen údajně žárový hrob, z něhož pochází amfora se 2 pupky, kterou původně publikoval (?) Woldřich; je součástí Ohradské sbírky.

Zavřel v tisku, tab. 51:13.

5. Roku 1958 byl v místní pískovně zničen žárový hrob. Nálezy, bylanskou keramiku a spálené lidské kosti, převzal při návštěvě lokality od dělníků N. Mašek. Na skryté ploše zjistil hradištní jámu se střepy a přeslenem, jiné dva objekty neobsahovaly žádné nálezy. Od I. Pleinerové převzal další bylanskou a hradištní keramiku, č. př. 27/58.

Popis nálezů: *tab. XIII B*.

1. Rek. horní poloviny amfory zdobené černou malbou na červeném podkladě: na hrdle skupiny svislých proužků a na výdutí zavěšené trojúhelníky s háčky na vrcholech.

2. Profil zaoblené misky zdobené uvnitř, na tuhovaném podkladě vyleštěné čáry a šikmý pruh.

3. Profil hrdla jiné amfory.

NZ čj. 91/73; ASM 13, č. 9, 133.

96. Rybňany, o. Louny

Knovízské a štíterské sídlištní nálezy, které M. Teplice získalo z různých zdrojů, pocházejí z katastru obce. P. Budinský je opatřil přírůstkovými čísly a pozdně halštatské nálezy publikoval.

1. Soubor keramiky, přeslen, opracovaná kost, č. př. 4-11/79.

Popis nálezů: *tab. XXI B; XXIII A; XXII B*.

1. Profil hrdla zásobnice s důlkovanou plastickou páskou na rozhraní.

2. Profil hrdla jiné zásobnice, jako č. 1.

3. Profil koflíku s tordovaným vnitřním okrajem.

4. Profil horní třetiny koflíku.

5. Profil misky s tordovaným vnitřním okrajem.

6. Zlomek misky s ouškem při okraji.

6a. Profil výdutě okřínu s vodorovnou řadou důlků.

7. Výduť amforokly zdobené rytým motivem jedlové větévky.

8. Zlomek podhrdlí amforokly zdobené šrafovanými trojúhelníky.

9. Profil horní poloviny rozevřené misky.

10. Profil horní částí vyhnuté misky, spodek chybí.

11. Velký okřín se zaobleným lomem, spodek výdutě prstován, Ø 20,0, v. 17,0 cm.

12. Rek. velkého vejčitého hrnce zdobeného prstováním, v. 27,0.

13. Výduť nízké stlačené amforovité zásobnice, p. prstovaný, zv. 20,0.

14. Zlomek hrdla s prstovaným podhrdlím menšího vejčitého hrnce.

15. Rozevřená miska, okraj rozšířený, Ø 20,0.

16. Profil kuželovitého talíře s tordovaným okrajem, uvnitř na dně koncentrické rýhy na tuhovaném podkladě.

Budinský 1981, 39–40.

2. Soubor keramiky z katastru obce, M. Teplice, č. př. 4-26/79.

Popis nálezů: *tab. XXIII B*.

1. Zlomek výdutě misky zdobené rýhami a pupky.

2. Rek. amforokly se 4 pupky na výdutí, spodek chybí, zv. 17,5 cm.

3. Zlomek výdutě amforokly se zachovalou částí prsovitě vypnuliny, p. tuhovaný.

4. Profil misky s uchem pod okrajem.

Budinský 1981, 30.

3. Soubor sídlištního charakteru, M. Teplice, č. př. 4-26/79.

Popis nálezů: *tab. XXI A; XXII B*.

1. Rek. hrdla s podhrdlím pohárku, Ø 12,0, zv. 5,0 cm.

2. Část stěn nádoby zdobené 4 žlábkami.

3. Část podhrdlí nádoby zdobené rýhami.

4. Podhrdlí nádoby zdobené řadou důlků.

5. Zlomek výdutě nádoby zdobené rytými trojúhelníky.

6. Výduť amfory zdobené řídkou kanelurou.

7. Okrajový zlomek okřínu z hrdla.

8. Profil horní třetiny koflíku.

9. Profil slabě zatažené misky.

10. Profil hrdla hrnce s plastickou páskou důlkovanou na rozhraní.

11. Kroužek ze střepů, p. prstovaný, Ø 5,0.

12. Profil hrdla hrnce jako č. 10.

13. Zlomek hrdla amfory s důlkami na okraji.

14. Kus stěny nádoby zdobený řídkými rýhami.

15. Kus hrdla okřínu s lomem.

Budinský 1981, 40.

4. Soubor uložený v M. Žatec, č. př. 178/86.

Popis nálezů: *tab. XX; XXII A.*

1. Část výdutě nádoby zdobené žlábký (kanelura), p. tuhovaný.
2. Část výdutě nádoby–amfory zdobené prsovitou vypnulínou s pupkem, p. tuhovaný.
3. Část výdutě z amfory zdobené zbytkem vypnuliny provedené žlábký, p. tuhovaný.
4. Část podhrdlí a hrdla amfory, p. tuhovaný, zdobený rýhami a žlábký.
5. Část výdutě patrně amfory se zbytkem prsovitě vypnuliny, p. tuhovaný.
6. Část výdutě amfory zdobené žlábký a řadou důlků, p. tuhovaný.
7. Část pohárku z hrdla výdutě, p. tuhovaný a zdobený rýhami a žlábký.
8. Velký kus výdutě amfory zdobené zachovalou polovinou prsovitě vypnuliny provedené žlábký, p. šedohnědý.
9. Část výdutě nádoby zdobené žlábký, p. tuhovaný.
10. Jako č. 9.
11. Část výdutě a hrdla amfory zdobené žlábký, p. tuhovaný.
12. Rek. etážovité nádoby s ulomeným spodkem, zv. 20,0 cm, inv. č. 494, p. hnědý.
13. Rek. etáže se zúženým hrdlem a profil výdutě, zv. 20,0.
14. Rek. hrdla etáže, okraj ulomený, na spodku hrdla jsou 3 vodorovné žlábký.

Holodňák 2006, 285.

5. Z Vinného vrchu pochází pozdněhalštatská a starolaténská keramika, M. Teplice, č.př. 4-2/79.

Budinský 1996, 32-3, tab. XXVII-11-12.

6. Z katastru obce pochází halštatsko laténská keramika sídlištního charakteru, M. Teplice, č.př. 4-20/79.

Budinský 1996, 33, tab. XXVIII-1-7.

7. V NM je uložen spodek zdobené knovízské amfory.

Vokolek 2004, 93, tab. 161:10.

8. Z pozůstalosti P. Lohnera pochází sbírka mohylové a knovízské keramiky, uložená v M. Žatec (převzato 1931).

Holodňák 2006, 285; Plesl 1965, 509.

9. V M. Žatec je uložena forma na odlévání bronzových předmětů. Anton Gerstenhöfer ji našel roku 1924.

Blažek – Smejtek 1993, 53; Holodňák 2006, 283.

97. Skupice, o. Louny

1. Pozdně halštatské sídlištní nálezy z roku 1962 z nové pískovny, která leží východně od meandru Ohře. V této pískovně E. Neustupný zjistil, že na ostrohu SZ od vesnice je velká plocha zbavená ornice, kde se zachovaly spodky objektů (jámy, chaty), kde již nebylo možno získat dostatečný datovací materiál. Pouze sběrem získal zlomky keramiky pozdně halštatské. Nálezy popsal a určil I. Rada; č. př. 103/62-1-2.

Popis nálezů: *tab. XIX-13 A 1.*

1. Zl. keramiky vypíchané.
2. Profil horní třetiny hrnce s plastickou páskou a důlky.
3. Okrajový zl. misky–cedníku s vytaženým okrajem.
4. Spodek nádoby–misky, zdobené uvnitř tuhovými pásy.
5. Profil horní třetiny misky s náběhem na braubašský typ, s vyhnutým okrajem.
6. Profil horní poloviny slabě zataženého hrnce nebo misky.

Další keramický materiál pochází ze stěn a den, bez kreseb.

NZ čj. 1016/75.

2. Na pravém břehu Ohře východně od Postoloprta bylo r. 1960 na ploše zbavené ornice, připravené pro těžbu písku, zničeno pozdně halštatské a starolaténské sídliště. Zachovaly se spodky 22 jam, 53 polozemnic a na volných místech se zachovaly zbytky nadzemních kúlových staveb. Keramické nálezy pocházejí z hrnců s lištami, z amforovitých nádob a braubašských misek.

NZ čj. 5438/60; Pleinerová – Pleiner 1981, 161.

Je pravděpodobné, že obě lokality patří stejnému sídlišti.

3. V M. Teplice se nachází soubor štítarské keramiky, který pochází z bývalé Ausflugovy pískovny, č.př. 181-2-3/78.

Budinský 1981, 42.

98. Slavětín, o. Louny

1. Ve staré sbírce prehistorického oddělení NM jsou uloženy knovízské střepy, přeslen, kostěné šídlo a bronzové dlátko.

Vokolek 2004, 94, tab. 164:1-15.

2. Sídlíště ve vsi u budov ČSSS. N. Mašek zde v roce 1955 prozkoumal 2 jámy, č.př. 54-5/55. V jedné jámě byla nalezena část lidské kostry. Obě jámy patří kultuře štítarské, kulturní vrstva náleží k. knovízské.

Popis objektů: *tab. XIX-13 B 1.*

Jáma 1 byla z jedné čtvrtiny zničena výkopem silážní jámy. Nad jámou byla 20 cm silná recentní vrstva a pod ní 60 cm silná kulturní knovízská vrstva. Vlastní jáma byla zahlobená do sprašového podloží. Výplň nahoře hnědočervená,

následuje horní ohniště, pak následuje tmavá vrstva a na spodku této vrstvy zbytek kostry (pánev, kostrč a spodní končetiny, levá natažená, pravá v kolenu ohnutá), spodní vrstva je opět červenohnědá a na dně druhé ohniště z vypálené mazanice a plochých kamenů. Nálezy ze všech vrstev bylo možno slepit. Kostru určil J. Chochol jako plně dospělou, spíše mužskou.

Popis nálezů: *tab. XIX-11; XIX-12 A.*

1. Páskové ucho většího koflíku.
2. Výduť amfory souvisle svisle rýhované.
3. Okrajový zlomek hrnce, p. okrový zdobený hřebenovým rýhováním.
4. Profil horní poloviny misky, okraj vyhnutý, p. černý zdobený svislým hřebenovým rýhováním.
5. Část hrdla zásobnice s vytaženým okrajem, p. světle žlutý zdobený řídkým rýhováním provedeným dřívkem.
- 6–7. Dva hroty ze zvířecích žeber, d. 15,3 a 20,6.
8. Parůžek srnce pravidelně odříznutý a vyhlazený, d. 5,3.
9. Podhrdlí štítarské amfory zdobené pásem rýh a svislým souvislým rýhováním, p. šedohnědý.
10. Podhrdlí jiné štítarské amfory zdobené pásy nepravidelných rýh, p. šedohnědý.
11. Část podhrdlí nádoby zdobené širokým vodorovným kanelováním, patrně z amfory, p. tuhovaný, uvnitř černý.
- 12, 13, 14. Části podhrdlí amfor zdobených rýhami a žlábků, p. černý.
15. Profil hrdla zásobnice, okraj vytažený, p. světle žlutý, řídké vodorovně prstované.
- 16–17. Dva kusy výduť amfor zdobené pásy vlásečnic a řadami šikmých rýžek, p. světle žlutý.
18. Podhrdlí štítarské amfory zdobené pásem žlábků a řadou šikmých rýžek, p. světle žlutý.

Jáma 2 byla pro nedostatek času pouze ovzorkována. Byla proříznuta v severní stěně silážní jámy, šířka 170 a hloubka 140 cm. Na dně ve výplni bylo větší množství kamenů, jediným získaným materiálem byla keramika.

Popis nálezů: *tab. XIX-12 B.*

1. Koflík srdcovitého půdorysu a esovitého profilu s ulomeným uchem, zdobený na podhrdlí pásem rýh, pod nimi řada šrafovaných zavěšených trojúhelníků, na uchu 2 skupiny jemně rytých šikmých rýžek, na vnitřním okraji je řada jemně rytých trojúhelníků, v. 7,0 cm.
 2. Okraj hrdla zásobnice, p. cihlově červený.
 3. Profil esovitého koflíku, spodek chybí, p. tuhovaný, uvnitř šedohnědý.
 4. Podhrdlí amfory zdobené širokou vodorovnou kanelurou, p. tuhovaný.
 5. Část hrdla amforovité zásobnice s vytaženým okrajem, p. cihlově červený.
 6. Velký kus výduť s podhrdlím amfory, výduť zdobená svislou kanelurou, p. tuhovaný.
- NZ čj. 68/57; Mašek 1960, 265; Bouzek – Koutecký – Neustupný 1966, 69.*

3. Kostra z knovízské kulturní jámy č. 1 na nádvoří státního statku (určil J. Chochol).

Kostra vyzvednutá N. Maškem při záchranném výzkumu vykazovala různé stupně zachovalosti od křehké a křídovité struktury až po pevnou a lesklou. Stavba lebky je gracilní se slabým svalovým reliéfem. Lebka je mesokranní, steno-metriometopní, vertikálně ovoidního tvaru. V norma occipitalis má mozkovna vysoký oblouk se sbíhavými stěnami a jednou vyklenutou bází. Čelo, temeno i týl jsou dobře klenuté. Absolutní rozměry lebky jsou poměrně malé. Zubní abraze je velká, výrazně zasahuje do dentinu. Alveoly většiny stoliček jsou více či méně uzavřené, tzn. zuby vypadly ante mortem. Stavba postkranialního skeletu je gracilní s výrazně modelovaným svalovým reliéfem. U obou stehenních kostí byla zjištěna výrazná platymetrie, tibie jsou euryknémní. Na základě rozměrů dlouhých kostí byla vypočtena tělesná výška na 155 cm (není však uvedeno, na základě které kosti a podle jaké metody). Pohlaví jedince bylo posouzeno z několika aspektů. Gracilita i určitá „drobnost“ kostry, dále rovněž nevýrazné vyklenutí glabelly a nadočnicových oblouků svědčí spíše o pohlaví ženském, nicméně tvar a velikost processus mastoidei a morfologie pánve poukazují na mužského jedince. Autor zprávy se přiklání k mužskému pohlaví, což rovněž podkládá i zařazením jedince mezi mediterranoïdní typ s příměsí snad nordoidních či armenoïdních rysů. Věkově jedinec dosáhl plně dospělosti.

Poznámka k textu (J. Hlavová): Podle dochované archeologické situace se v dokumentaci objevuje pouze dolní polovina kostry, a to několik posledních bederních obratlů, pánevní kosti, sacrum a kosti dolních končetin bez levé lýtkové a holení kosti. Co se lebky týká, ani v dokumentaci ani v náleзовé zprávě není vysloveně zmíněna. V náleзовé zprávě z roku 1955 autor N. Mašek uvádí pouze: „Výkopem silážní jámy byla odkopána jihozápadní čtvrtina jámy, v níž kromě jiného materiálu byla také původně pravděpodobně úplná horní část lidské kostry. Zbytky odevzdané dělníky a J. Šimůnkem (M. Louny), který byl na nalezišti ještě před referentem Jančákem, jsou silně poškozené a neúplné...“ Víc se o horní polovině těla zpráva nezmiňuje. Stanovení věku a pohlaví jedince je rovněž velmi přibližné.

5. V NM je uložena široká amfora o průměru 10,0 cm, a v. 9,5 cm, inv. č. 4035, 4056.

6. Ve sbírce NM je uložen spodek amfora zdobený žlábků.

Vokolek 2004, 93, tab. 161:10.

99. Smolnice, o. Louny

1. Bylanské nálezy v Muzeu hl. města Prahy, inv. č. 1470–1472 D. Nerevidováno.

NZ AÚ čj. 1151, 1154, 1167/57.

2. Knovízské sídliště u kostela v obci. Zjištěno sběrem (N. Mašek) v roce 1955, č. př. 4/55.

NZ čj. 239/55; Mašek 1960, 265; Bouzek – Koutecký – Neustupný 1966, 69.

3. Pole JZD, severně od vsi u silnice – sběr knovízské keramiky, č. př. 5/55.
 NZ čj. 238/55; Mašek 1960, 265.

100. Soběsuky, o. Chomutov

1. Z neznámé polohy u Soběsuk pochází bronzová sekera, dlátka a jehlice patřící kultuře mohylové, uloženo v NHM Vídeň.

Michálek 1999, 65, tab. 18:6–8; Černá – Ondráčková 1996, 29; Holodňák 2006, 291, obr. 148.

2. Staré nálezy z katastru obce.

a) Nálezy v M. Teplice, získané v druhé polovině 19. století.

Födisch 1966, 64; Sklenář 1992, 236.

b) Kadluby na odlévání jehlic, keramika knovízská a laténská získaná v roce 1988, M. Teplice.

Budinský 1977, 112–113.

c) V roce 1904 bylo objeveno na katastru obce velké knovízské sídliště.

Weinzierl 1904, 25–29; Bouzek – Koutecký – Neustupný 1966, 69–70.

d) Od roku 1930 sleduje katastr Soběsuky M. Žatec.

Mahr 1930, 18; Holodňák 1991, 426.

3. Nové nálezy a výzkumy vyvolané těžbou písku na velkých plochách si vyžádaly odborné záchranné výzkumy, které vede M. Žatec od 80. let 20. století: kultura neolitická, eneolitická, únětická, laténská a římská; jedná se o pohřebiště i sídliště.

Holodňák 2006, 291–308.

4. Další knovízské nálezy na parcele p. Holce a na polích JZD, č. př. 5, 9/55.

NZ čj. 238-7/55; ASM 13, č. 124, 124.

5. Jiné knovízské sídliště bylo objeveno v roce 1939 při silnici Smolnice–Brloh, na poli p. Kelmese. V. Kučera na místě provedl sběr knovízské keramiky.

NZ čj. 5117/40.

6. Ve sbírce NM je uložen štítarský koflík.

Vokolek 2004, 94, tab. 165–8.

101. Staňkovice u Žatce, o. Louny

1. Štítarské žárové pohřebiště se rozkládalo uprostřed vesnice, další hroby štítarské a laténské (halštatské) byly objeveny v pískovně směrem na Tvršice (hr. 15–17) a poslední dva hroby (č. 19–20) ve výkopu pro vodovod. Výzkum proběhl v letech 1937 a 1962.

a) Z pohřebiště pochází silnostěnná zatažená miska (rekonstrukce), zv. 7,8, Ø 15,0 cm. Popsaná laténská miska pochází údajně z hrobu 5, který byl podle písemných záznamů bez milodarů. *Tab. XLIII C.*

M. Žatec 2006–2014.

b) Při záchranném výzkumu v roce 1964 prozkoumal M. Jančák objekt, z něhož pochází knovízská etážovitá nádoba se 2 uchy, p. hnědý, v. 18,0, č. př. 30/64 M. Žatec. *Tab. IV B.*

Bouzek – Koutecký 1967, 37–80; Holodňák 2006, 312, 313, obr. 169; Koutecký 2000, 28, 32.

2. Různé nálezy z katastru obce náleží kultuře knovízské a štítarské, M. Žatec.

Popis nálezů: *tab. XXXVIII B.*

1. Menší bronzová jehlice s kuželovitou hlavičkou, d. 11,0 cm, č. inv. 2233/2, ze žárového hrobu na staveništi, p. Trinke, 1938.

2. Bronzová jehlice s kuželovitou hlavičkou, d. 12,0, 2006/2, č. inv. 2106/2, č. př. 179/85, parc. 679/1.

3. Bronzová jehlice pastýřská ukončená kroužkem ukončeným kličkou, inv. č. 2106/1, d. 14,5, parc. č. 679/1. č. př. 179/85, 2006/1.

4. Etážovitá nádoba s ulomenou polovinou hrdla, zdobená 4 prsovítymi vypnuliny a skupinami svislých žlábků, p. tuhovaný, zv. 14,5, č. inv. 1660, 665/2, č. př. 738/74.

5. Kus amfory nebo etáže s uchem na rozhraní, p. tuhovaný, zdobený skupinou svislých žlábků; poloha „Tafka“ 1311.

6. Větší kus nádoby s pupkem pod hrdlem, p. hnědý, stopy černé malby, staré inv. č. 2258/2, nové 342.

7. Kus výdutě amfory zdobené zbytkem prsovité vypnuliny, p. tuhovaný, č. př. 1994/84.

8. Velký kus výdutě amfory se zbytkem prsovité vypnuliny, provedené žlábků, č. 2322, č. př. 1597/84.

9. Kus výdutě nádoby se zbytkem prsovité vypnuliny a žlábků, č. př. 1591/84, st. č. 2322.

3. Poloha „Tafka“ vydala soubor braubašských misek, p. tuhovaný, M. Žatec.

Popis nálezů: *tab. XXXVI B.*

1. Rek. horní poloviny hrnce zdobeného na lemu řadou důlků, p. šedočerný, Ø 16,0, zv. 12,0 cm.

2. Zl. výdutě nádoby (amfory), p. černý nátěr a černá malba.

3. Okrajový zlomek zatažené misky, p. šedý, leštěný, nese zbytek černé malby.

4. Profil jiné braubašské misky, p. hnědý.

5. Profil misky se zaobleným lomem na výduti, okraj zesílený, p. černý, leštěný.

6. Rek. braubašské misky, spodek se dnem chybí, p. černý, na kruhu, Ø 24,0.

7. Rek. jiné braubašské misky, na kruhu, p. tuhovaný, Ø 23,0.

Budinský 1971, 43, 44; Holodňák 2006, 309–310.

4. Poloha „Tafka“ vydala soubor nálezů ze sídliště kultury bylanské, halštatské a laténské, č. př. 7–89 až 7–154/79, M. Teplice. Uvádím jen výběr charakteristických nálezů.

Popis nálezů: *tab. XLI B.*

1. Rek. poloviny soudkovitého hrnce, zv. 16,2, Ø okraje 23,0 cm, p. šedočerný, inv. č. 84118.
2. Rek. braubašské misky, spodek chybí, Ø 20,0.
3. Rek. baňatého hrnce se zúženou horní částí, spodek chybí, zv. 16,2, Ø 23,0.
4. Rek. velké zatažené misky, spodek chybí, Ø 24,0, inv. č. 84116.
- 5, 9, 13. Okrajové zlomky zatažených misek, inv. č. 84094, 84115, 84117.
6. Horní část zatažené misky, inv. č. 84100.
7. Profil horní části nádoby, okraj zesílený.
- 8, 12. Okrajové části braubašských misek, inv. č. 82109, 84106.
- 10, 11. Profilové zlomky z hrdel hrnců s žebry pod hrdlem, inv. č. 84119, 84120.

Holodňák 1981, 146–147; Budinský 1996, 33–34, tab. XXIX:1–2.

5. Na poloze „Tafka“ a „Dowolka“ se objevily na několika místech soubory pozdněhalštatských–bylanských střepů, uložené v M. Teplice, č. př. 7–73, 7–9/79.

Popis nálezů (výběr): *tab. XXVIII A.*

1. Profil horní poloviny misky s ostrým lomem, uvnitř tuhovaný a zdobený vyleštěným mřížkováním.
2. Profil hrdla s podhrdlím hrnce se zesíleným okrajem.
3. Profil horní poloviny zaoblené misky.

Budinský 1981, 43–44; týž 1996.

6. Ze souboru nálezů z polohy „Tafka“ pochází soubor knovízské keramiky, č. př. 7, 147, 154, 107/79, M. Teplice.

Popis nálezů: *tab. XLII.*

1. Rek. hrdla hrnce, Ø okraje 12,5 cm, inv. č. 84181, LT.
2. Rek. hrdla hrnce, Ø 10,0, zv. 5,0.
3. Profil horní části koflíku.
4. Zl. hrnce, okraj rozšířený, inv. č. 84200.
- 5, 6. Profily zatažených misek, inv. č. 84202, 84201.
7. Ucho amforky či etáže, p. žlutý.
8. Část okřínu s lomem.
9. Rek. rozevřené misky bez dna, Ø 24,0, zv. 6,8.
10. Rek. esovité misky, rv. 7,0, Ø 16,0.
11. Ucho koflíku, p. tuhovaný.
12. Rek. rozevřené misky bez dna, Ø 16,6, zv. 5,0.
13. Rek. hrdla lahvovité amfory (HD-LTA), rv. 10,0, Ø 20,0, inv. č. 84203.
14. Profil horní poloviny výdutě amfory zdobené vodorovnými žlábkami.
15. Profil tenkostěnné výdutě amfory, zdobené svislou širokou kanelurou.
16. Zl. stěny výdutě s pupkem, zdobený řadou čarami lemovaných vpichů, KM; 7–196/79.
17. Rek. mohylové amfory se 2 uchy, spodek chybí, zv. 18,0, Ø okraje 16,0, 7–196/79.
18. Amfora s baňatým břichem a vysokým hrdlem se 2 uchy, zdobená 4 prsovitými vypnulínami a skupinami žlábků mezi cípy, v. 22,5, č. př. 7–175/79.

Budinský 1981, 45; 1996, 59–62, tab. XXX–XXXII:1–12.

7. Ze sídliště z neznámé polohy, č. př. 7–197/79, 7–211/79, M. Teplice.

Popis nálezů: *tab. XXXV, XXXVI A, XXXVII.*

1. Rek. zaoblené mističky bez dna, Ø 9,0, zv. 5,0 cm.
2. Rek. široké mísy s hraněným okrajem, Ø 24,0, výzdoba – řídké rýhy, spodek chybí.
3. Rek. polokulovité mističky se zaobleným dnem, Ø 10,0, v. 6,4.
4. Rek. esovité prohnuté misky, v. 6,5, Ø 13,0.
5. Profil horní poloviny zaoblené misky.
6. Profil horní třetiny koflíku.
7. Rek. polokulovité mističky bez dna, Ø 15,0, zv. 7,2.
8. Rek. hlubokého koflíku se zataženým okrajem a slabě přečnívajícím uchem, rv. 15,0.
9. Hraněné ucho koflíku, p. tuhovaný.
10. Část pohárku bez okraje, p. tuhovaný a zdobený rýhami.
11. Rek. hrdla amfory se zbytkem prsovitě vypnuliny, Ø 18,0, zv. 7,0.
12. Profil horní poloviny rozevřené misky zdobené šikmými rýhami.
13. Část výdutě nádoby zdobené žlábkami.
14. Zl. amfory s uchem na rozhraní se žlábkami.
15. Rek. horní poloviny okřínu, Ø 22,0, zv. 14,8, č. př. 7–210/79.
16. Profil pohárku zdobeného vodorovnými žlábkami.
17. Zl. štítarské amfory z rozhraní hrdla a břicha, zdobené pásy vlásečnic na tuhovaném podkladě.

18. Profil stěny misky s ouškem při okraji zdobený řídkými rýhami, pás tuhovaný.
 19. Výduť amfory zdobené šikmými žlábkami.
 20. Profil horní části hrnce zdobeného prstováním.
 21. Profil horní části zásobnice s prstovaným povrchem.
 22. Část podhrdlí zdobená řadou důlků a pásem rýh.
 23. Zl. okřínu s lomem.
 24. Profil koflíku zdobený na tuhovaném podkladě pásem rýh lemovaných vpichy.
 25. Profil části okřínu s ostrým lomem.
 26. Zl. okřínu s důlkou na lomu spodek výdutě prstovaný, horní část hladká.
 27. Profil hrdla hrnce zdobeného hřebenovým rýhováním.
 28. Profil rozevřené misky rovněž zdobený řídkými rýhami.
 29. Rek. horní třetiny zásobnice s důlkovanou plastickou páskou, Ø 28,0, zv. 13,0.
 30. Rek. horní třetiny zásobnice s důlkovanou plastickou páskou na rozhraní a nehtovými vrypy na okraji, Ø 36,0, zv. 8,5.
 31. Rek. hrdla zásobnice s uchem, p. prstovaný, Ø 40,0, zv. 10,0.
- Budinský 1981, 48; týž 1996, tab. XX–XXIV.*

8. Soubor sídlištní keramiky z neznámé polohy, č. př. 7-227–228/79, M. Teplice.

Popis nálezů: *tab. XXXIX.*

1. Štítarský koflíček s ouškem, zdobený pásy vlásečnic a žlábkami, v. 6,0 cm.
 2. Rek. horní poloviny silnostěnné široké mísy, Ø 20,0, zv. 6,5.
 3. Profil misky, okraj vyhrnutý.
 4. Profil horní poloviny silnějšího koflíku.
 5. Rek. zaoblené misky bez dna, Ø 26,0, zv. 8,5.
 6. Rek. polokulovité misky bez dna, Ø 10,0, zv. 6,0.
 7. Rek. esovitěho koflíku, v. 5,0, p. tuhovaný.
 8. Profil hrdla amfory.
 9. Větší kus koflíku s převýšeným uchem, p. tuhovaný, zdobený po celé výduti úzkými svislými žlábkami.
 10. Zl. horní části pohárku zdobeného širokými žlábkami.
 11. Rek. hrdla širokého hrnce, Ø 26,0, zv. 7,0.
 12. Zl. etáže z rozhraní hrdla a břicha.
 13. Profil výdutě a části hrdla etáže, p. temně hnědý.
 14. Část výdutě prstovaného hrnce.
 15. Rek. horní části hrdla širokého hrnce, okraj zesílený (eneolit), Ø 28,0, zv. 8,5.
- Budinský 1981, 49.*

9. Polohy „Dowolka“, „Krupice“, „Tafka“ – M. Žatec.

Popis nálezů: *tab. XL; XLI A.*

1. Rek. horní části hrnce se 3 pupky, zv. 11,0 cm.
2. Rek. mohylového džbánku zdobeného řadou šikmých rýžek pod hrdlem, 1941, rv. 8,5, č. př. 7-69/79.
3. Etážovitá nádoba s ulomeným hrdlem se 2 uchy na rozhraní, byla zdobená žlábkami, v. 13,0, K 12726, č. př. 7-43/79.
4. Výduť etáže s ulomenými uchy zdobená vodorovnými a svislými žlábkami, zv. 9,5, inv. č. HK 13664, č. př. 7-250/79.
5. Rek. amforovitěho hrnce zdobený trojúhelníky provedenými vpichy, rv. 14,8, p. černý, K 1985, č. př. 7-78/79.
6. Profil hrdla s podhrdlím hrnce, p. přihlazovaný.
7. Profil hrdla s podhrdlím hrnce, p. zdobený hřebenem.
8. Hluboký kuželovitý talířek, v. 10,0, Ø 18,0.
9. Bronzová jehlice s kuželovitou hlavičkou, na krčku příčně rýhovaná, d. 7,6 cm, č. př. 7-34/79, inv. č. 13402.
- 10, 11, 12. Profily horních částí koflíku zdobeného řídkými rýhami.
13. Část podhrdlí amfory zdobené pásy vlásečnic a řadami vpichů, č. př. 7/-9P/79.
14. Profil horní poloviny pohárku, při okraji tuhovaný pás, výduť je červeně natřená.
15. Profil koflíku s uchem nad okraj, v. 5,6.
16. Profil podobného koflíku.
17. Větší kus výdutě amfory s oválným pupkem zdobený svislými žlábkami.
18. Spodek misky zdobené kolky, inv. č. K 1986, č. př. 7-72/79.
19. Rek. horní třetiny amfory amforovitě zásobnice s plastickou důlkovanou páskou a s důlkou na okraji, Ø 28,0, zv. 12,0.
20. Velká amforovitá zásobnice se 6 uchy, p. prstovaný, v. 43,0, Ø 44,0, inv. č. HK 13548, č. př. 7-204/79.
21. Horní část výdutě amfory s nasazením hrdla zdobená vodorovnými a svislými skupinami žlábků, inv. č. K 1983, č. př. 7-70/79.
22. Profil horní poloviny hrnce, p. prstovaný.

Lokalizace: č. 9 „Dowolka“, p.č. 1102; č. 3 „Krupice“; č. 2, 18, 21 „Tafka“. Soubor sídlištních č. př. 7-90/79. Poloha neurčená: č. 1, 4, 6, 7, 8, 10, 11, 12, 13, 14, 15, 16, 17, 20, 22.

Budinský 1981, 44–45; Holodňák 2006, 308–309; Pleinerová – Pleiner 1981, 163.

10. Lužické napodobeniny knovízských nádob na Žatecku, M. Žatec.

Popis nálezů: *tab. XXXVIII B.*

1. Bronzová jehlice s kuželovitou hlavičkou, d. 12,0, inv. č. 2106/2, č. př. 179/85, parc. č. 679/1.

2. Podobná bronzová jehlice, d. 7,6 cm, inv. č. 2233/2, ze žárového hrobu na staveništi p. Trinke, 1938.
3. Bronzová jehlice ukončená kroužkem ukončeným klíčkou, inv. č. 2106/1, d. 14,5, parc. č. 679/1, č. př. 179/85.
4. Etážovitá nádoba s ulomenou polovinou hrdla, p. tuhovaný a zdobený 4 prsovíty vypnuliny, provedenými žlábký střídajícími se skupinami svislých žlábků, zv. 14,5, inv. č. 1660, 655/2, č. př. 738/74.
5. Kus amfory nebo etáže s uchem na rozhraní, p. tuhovaný zdobený skupinou svislých žlábků, Tafka 1311.
6. Kus výdutě amfory zdobené pupkem lemovaným širokými žlábký, p. tuhovaný, č. př. 1994/84.
7. Kus výdutě nádoby se zbytkem prsovité vypnuliny a žlábký, č. př. 1591/84, st. č. 2322.
8. Velký kus výdutě amfory se zbytkem prsovité vypnuliny provedené žlábký, inv. č. 2322, č. př. 1597/84.
9. Rek. koflíku s ulomeným spodkem, hrdlo vysoké, na výduti řada úzkých vodorovných rýh, inv. č. 481, bez kresby. *Koutecký 2001*, 61–74.
11. Žárový hrob zachráněný v bývalé Feifarově cihelně. Spálené kosti uložené v popelnici, nalezené v hloubce 90 cm. Urna byla nezvykle uložena dnem vzhůru. Obsah: spálené kosti, popel, jehlice a přesleny. M. Žatec, inv. č. 1829/1–3. Popis nálezů: *tab. XIII C*.
 1. Bronzová jehlice s kulovitou hlavicí, d. nezjištěna, bez kresby.
 2. Široká amfora s odsazeným poloobloučkovitým hrdlem, p. tuhovaný, v. 15,5 cm.
 3. Přesleny 2–3, bez kresby. *Holodňák 2006*, 316; *Koutecký 1959*, 80.
12. Z polohy „Dowolka“ pocházejí miska a zlomky keramiky uložené v M. Teplice, č. př. 7-45/79. *Budinský 1996*, 59, tab. XXVII:10; *Holodňák 2006*, 309.
13. Na staveništi domu parcela č. 17/2 v Zadní ulici bylo v roce 2003 znovu objeveno knovízské sídliště, které nepochybně souvisí se štítarským pohřebištem ve vsi. Výzkum provádělo M. Žatec. *Holodňák 2006*, 318; *Koutecký – Bouzek 1967*, 37–80.
14. Ve sbírce NM je uložena široká amfora v. 6,5 cm inv. č. 4056 a 4039. *Tab. XIII C*.

102. Stradonice, o. Louny

1. Bylanské hroby a jiné nálezy získané při stavbě vodovodu ze Stradonic do Pátku nad Ohří. *Beneš – Koutecký 1970*, 513–540; *Pleinerová – Pleiner 1981*, 164; *Zápotocký 1964*, 157, 174.
2. Halštatské hradiště se rozkládá na ploše 6,75 ha na ostrožně s pomístním názvem „Na šancích“. Hradiště bylo opevněno hlíněným valem a příkopem. Výzkum provedl v letech 1975–1978 Z. Smrž. *NZ čj. 201/78*; *Smrž 1981*, 494–7.
3. Při stavbě silnice do Pátku n./O. získalo NM knovízské nádoby inv. č. 52430–33, 52440, 40584, 40590–92, 40593–5. *Hlášení čj. 351, 333, 337/46*; *Bouzek – Koutecký – Neustupný 1996*, 70.
4. Nálezy v M. Louny, dříve ve školní sbírce: bronzový kroužek, rachlátko, žlutý korál s modrými očky, inv. č. 64, 137–38, 156. Nerevidováno. *Hlášení čj. 322, 342, 334/46*.
5. Z neznámé polohy na katastru obce pochází amfora s prsovíty vypnuliny, malá nádobka a 2 přesleny. Uloženo v NHM Vídeň. *Michálek 1999*, 65, tab. 17:2. Přesleny bez kreseb.
6. V roce 1974 objevil J. Muška na poli při silnici ze Stradonic na Peruc knovízskou kulturní vrstvu. *NZ čj. 141/78*; *BZO 1974*, 219, 207.
7. Z katastru obce pochází ze žárového hrobu část amfory, nalezené v roce 1897, M. Teplice, č. př. 184-2/78. *Budinský 1981*, 51; *týž 1996*, 35.
8. V NM se nachází dar p. Neumanna z roku 1896: koflík, část koflíku, miska a koláč bronzoviny. *Vokolek 2004*, 96, obr. 167:1–3.

103. Stranky, o. Louny

1. Na katastru obce, (parc. č. 73/1, jižně od „Lümerbergu“) byl r. 1936 prozkoumán bylanský skříňkový hrob. Skříňka byla postavená z vápencových desek a přikryta 4 deskami. Rozměry: 120 × 70, hloubka 75 cm. Rovněž dno bylo vydlážděno kamennými deskami. Na dně byl uložen žárový pohřeb a 3 nádoby, zvířecí „figurka“ a zvířecí kosti. Speciální inventář muzea Žatec, inv. č. 2054. Nálezy nebyly revidovány. Později byl na stejných místech nalezen druhý skříňkový hrob s obdélníkovým půdorysem o rozměrech 155 × 60 cm a hloubce přes 50 cm. Orientace V–Z. V hrobě byly objeveny spálené kosti nebožtíka a střepy 6–7 nádob včetně bronzové ozdoby. *Bouzek 1981*, 123–125; *Bouzek – Koutecký – Neustupný 1966*, 70; *Holodňák 2006*, 319–321.
2. Průzkum spojený se sběrem keramiky provedlo M. Žatec v roce 1991 na poli S od vsi. Prokázal kulturu knovízskou a štítarskou. *Holodňák 2006*, 321.

104. Škrle, o. Louny

1. Na JV okraji obce na pozemcích Oseckého kláštera byly sebrány bronzové předměty a knovízská keramika. Th. Tschopper věnoval NHM ve Vídni 6 nádob ze stejné lokality.

Černá – Ondráčková 1996, 32; *Holodňák* 2006, 326; *Michálek* 1999, 66–67; *Preidel* 1935, 101–102.

2. Z těže polohy jsou v NHM Vídeň uloženy knovízské keramické zlomky sídlištního charakteru. *Michálek* 1999, 66–67.

105. Toužetín, o. Louny

1. Bronzový náramek s kuličkovitými konci a střepy laténských nádob. M. Louny, č. inv. 393, 407. *Filip* 1956, 384.

2. Jehlice (zvaná pastýřská) s okrouhlou kulovitou hlaví, délka nezjištěná. NZ AÚ čj. 2166/50; *Plesl* 1961, 129.

3. Žárový hrob, nálezy původně uloženy v obecné škole bez dalších údajů, dnes M. Louny. Nerevidováno. *Hlášení* čj. 5792/46, 5793/46; *Bouzek – Koutecký – Neustupný* 1966, 70.

4. V M. Louny je uložen bronzový náramek s kuličkovitými konci, průměr 7,7 cm, inv. č. 393. *Tab. XL:9*. *Filip* 1956, 384.

106. Trnovany, o. Louny

1. Z neznámé polohy v obci pocházejí mohylové nálezy: bronzová jehlice a 2 náramky, z nichž jeden je tordovaný. Uloženo v NHM Vídeň.

Holodňák 2006, 329; *Michálek* 1999, 67, tab. 17:3–6.

2. Z farského pozemku pocházejí zlomky nádob halštatské kultury, uložené v M. Teplice, č. př. 188-1-2/78. *Budinský* 1981, 53; 1996, 63, tab. XXVI-6.

107. Truzenice, o. Louny

1. Na zahradě pana Krbce ve vsi bylo sběrem zjištěno knovízské sídliště, č. př. 94/68. NZ čj. 480/69; *BZO* 1968, č. 158, 258; *Holodňák* 2006, 330.

2. Asi 2 km po proudu řeky Chomutovky, na vysoké terase asi 500 m severně od vesnice, byla v r. 1988 otevřena nová pískovna. Kromě jiných nálezů se objevily knovízské žárové hroby. *Hlášení* čj. 1034/88; *ASM* 15, č. 287, 166; *Holodňák* 2006, 353.

108. Třeskonice, o. Louny

Na vrchu Výrov (obec Třeskonice) se v severním výběžku pohoří Džbánů rozkládá lichoběžníkovité hradiště, jehož valové opevnění bylo zničeno. Hradiště o ploše 6 ha bylo původně rozděleno na dvě části (akropoli a předhradí) valem, dnes rozoraným. P. Holodňák provedl v roce 1983 na platu odkryv pomocí 3 sond a zjistil, že veškeré stopy osídlení byly zničeny zplanýrováním. V sondě I objevil destrukci z opukových kamenů s pozdně halštatskou keramikou. Na pozdně halštatskou vrstvu byla postavena kamenná zeď a nad ní se pak nacházela hradištní keramika, údajně z 8–9. stol., tj. starší než hradištní nálezy v Žatci okolo pivovaru. Podobná situace byla zjištěna výzkumem V. Kruty na hradišti Rubín–Pšov na Podbořansku. Průzkum na lokalitě provedl V. Kruta 1970, *BZO*, 156.

Hlášení čj. 1222/75; NZ čj. 738/83; *Holodňák* 1985, 54–55; *týž* 2006, 330–338, obr. 184; *Smrž* 1992, 92.

Z těže polohy pochází keramika knovízská. NZ čj. 5204/46.

109. Třískolupy, o. Louny

Katastr obce sledovala Expozitura ARÚ v Mostě od roku 1954, především v souvislosti se stavbou elektrárny v Počeradech, kde nejméně na 10 místech bylo shledáno pravěké a středověké osídlení.

1. V cihelně na JZ okraji obce zjistil M. Zápotocký knovízskou kulturní vrstvu, č. př. 28-29/54, spodek amfory a střepy nádob.

NZ čj. 1214/72.

2. V roce 1964 provedli D. Koutecký a M. Jančák JZ od vsi za trafostanicí průzkum a získali sběrem knovízskou keramiku, č. př. 182/64.

NZ čj. 660/67; *BZO* 1964, č. 44, 148.

3. V roce 1972 byl proveden průzkum u transformátoru a sběrem získána keramika pravěká a hradištní, č. př. 320/72. NZ čj. 637/77.

Od roku 1971 v souvislosti se stavbou elektrárny Počeradý a otevřením uhelného lomu zvaného „Ležáky“ začaly skrývky v předpolí dolu a bylo nutno provádět velké plošné výzkumy, které prováděla expožitura ARÚ v Mostě.

4. V roce 1974 SV od vsi, na stěně lomu a v jeho předpolí byl ve dvou etapách proveden výzkum knovízského sídliště.

První etapa: prozkoumáno 30 objektů, 27 knovízských jam a zahloubená chata č. 14 patřící kultuře laténské, nepublikováno.

BZO 1974, č. 223, 243; *ASM* 15, č. 276, 185.

Druhá etapa výzkumu byla vzdálená asi 200 m od první. Bylo prokopáno 96 objektů ve 3 skupinách, v jedné jámě byla odkryta lidská kostra dospělé ženy se stopami řezání a štípání. Ve 30 objektech určili L. Peške zvířecí kosti: tur domácí (16×), ovce –koza (14×), vepř domácí (6×) a pes (8×). Divoká zvířata: zajíc, jelen, medvěd.

NZ čj. 75/86; Bouzek – Koutecký 1980, 387.

5. V roce 1976 pokračoval výzkum knovízsko-štitarského sídliště. Prozkoumáno bylo úplně nebo zčásti 83 jam, 3 pece, v jedné z jam byla lidská kostra, v jiné lidská lebka. V prostoru bez jam se ukázaly zbytky nadzemních kůlových stavení, podobných těm, jež jsme pozorovali na sídlišti ve Velemyšlevsi a Roztylech. BZO 1976–77, č. 145–6, 147; ASM 15, č. 276, 185; Bouzek – Koutecký 1980, 387.

6. V roce 1977 bylo v předpolí dolu zjištěno sporadické osídlení pravěké a hradištní. Nezpracováno. Hlášení čj. 326/77; ASM 15, č. 661, 214.

7. V roce 1978 opět pokračoval výzkum v jádru bývalé vesnice v JZ části; záchranný výzkum ve stěně dolu (k. knovízská a hradištní), D. Koutecký a J. Klápště.

Hlášení čj. 254/78; ASM 15, č. 277, 185–6, č. 476, 200; Klápště 1994, 79–82.

8. Další pokračování vykopávek v roce 1981 navázalo na rok 1978. Výzkum vedl I. Rada. Záchranné akce pokračovaly na třech místech:

a) jihovýchodně od vsi asi 1 km od Moravěvsi na lokalitě s pomístním názvem „V Gruntě“. Podařilo se prozkoumat 11 hrobů a 113 jam kultury únětické;

b) asi 1 km od silnice do Počerad, plocha asi 2 ha, kultura knovízská, laténská a římská;

c) asi 300–400 m jihovýchodně od Blažimi registroval J. Klápště slovanské a knovízské osídlení.

Hlášení čj. 224/80; BZO 1980–81, č. 394, 126; ASM 15, č. 168, 178.

9. V roce 1982 bylo na dvou místech zničeno velké množství laténských a římských objektů. SV od vsi prokopány dvě laténské chaty, které porušily dvě knovízské jámy; v JZ obvodu jádra vsi zachráněny narušené objekty ve stěně dolu. Hlášení čj. 382/82.

10. Poslední záchranné akce jsou z roku 1983. JV od Moravěvsi na popílkovišti elektrárny Počerady zjištěno osídlení únětické a mohylové kultury doby bronzové – nálezy pocházejí ze sekundární polohy, kde byla navezená ornice.

Hlášení čj. 91/83.

Pro velký rozsah nálezů nejen knovízských, laténských a jiných by si lokalita zasloužila monografické zpracování, proto uvádím jen přehled záchranných akcí. Staré nálezy z Třískolup uložené v M. Teplice byly evidovány P. Budinským 1981, č. 1–13).

11. Z polohy východně od obce pocházejí knovízské nálezy sídlištního charakteru, uložené v M. Teplice, č. př. 225–14 až 17/78.

Popis nálezů: *tab. XXIV A.*

1. Ostře profilovaný koflík s ulomeným uchem, v. 6,5, Ø 12,0–13,5 cm, K. 13 350, č. př. 225–15/78.

2. Výduť etáže, p. tuhovaný a zdobený širšími žlábkami, zv. 8,5, K. 13 349, č. př. 225–14/78.

3. Ucho květináče a zlomek zásobnice, č. př. 225–16/78, bez kresby.

4. Opracovaný paroh, K. 13 351, č. př. 225–17/78, bez kresby.

Budinský 1981, 53.

12. Západně od vsi, pochází soubor knovízské keramiky z povrchového sběru, uložený v M. Teplice, č. př. 225–18/78.

Popis nálezů: *tab. XXIV B.*

1. Zl. výdutě zdobené žlábkami, p. tuhovaný.

2. Rek. misky bez dna, p. tuhovaný, zv. 9,0, Ø 21,0 cm.

3. Podhrdlí amfory zdobené žlábkami, p. tuhovaný.

4. Zl. hrdla hrnce.

5. Profil horní poloviny misky, p. tuhovaný.

6. Rek. hrdla zásobnice, Ø 30,0, p. cihlově žlutý.

Budinský 1981, 53–54.

13. Z neznámé polohy pocházejí knovízské nálezy sídlištního charakteru, uložené v M. Teplice, č. př. 225–19–21/78.

Popis nálezů: *tab. XXIV C.*

1. Zl. podhrdlí amfory zdobené širšími žlábkami – kanelurou, č. 4–7, č. př. 225–20/78.

2. Rek. horní poloviny hrdla okřínu, Ø 16,0, zv. 8,0 cm, p. tuhovaný.

3. Profil hrdla hrnce svisle prstovaného, č. 8–9, č. př. 225–21/78.

4. Profil hrdla hrnce vodorovně prstovaného.

5. Zl. hrnce z rozhraní, s plastickou páskou s důlky, p. hnědý.

6. Část profilu výdutě etáže s nasazením hrdla, p. tuhovaný.

7. Rek. zaoblené mističky bez dna, zv. 7,0, Ø 12,0, p. červenohnědý, K. 2122.

8. Rek. hrdla okřínu, Ø 16,6, zv. 11,0, p. tuhovaný, K. 2221.

9. Rek. velké mísy, Ø 26,0, zv. 8,8, p. hnědý, K. 2120.

Budinský 1981, 54.

14. Na katastru obce východně od vsi byla nalezena část etážovitě nádoby a zlomky keramiky knovízské, M. Teplice, č. př. 14–17/78.

Budinský 1981, 53.

110. Třtěno, o. Louny

1. V NM jsou uloženy z katastru obce následující nálezy:

Velká bronzová falera a malý keramický koflík, jež podle Helene Ritter pocházejí z mohyl, inv. č. 26794–95, obr. 2:18–19.

Ritter 1944, 314–315; Zápotocký 1964, 171.

2. V Ohradské sbírce byly v 60. až 80. letech 20. století nalezeny nádoby inv. č. 1930–32. P. Zavřel již neuvádí.

111. Tuchořice, o. Louny

1. V lomu nad obcí se nachází štítarské sídliště. E. Neustupný zde v roce 1962 zaregistroval jednu jámu a provedl sběr, č. př. 11/62.

Hlášení čj. 131/62; ASM 13, č. 34, 131; Bouzek – Koutecký – Neustupný 1966, 71.

2. Část bylanské nádoby uvádí Pleiner.

Zpráva AÚ čj. 3760/40; Pleinerová – Pleiner 1981, 164.

3. V M. Chomutov má ve svých sbírkách soubor bylanské, halštatské keramiky a přeslenu Černá – Ondráčková 1996, 68.

4. Vedle domu č.p. 6 ve výkopu pro kabel byl r. 1998 zachráněn obsah štítarské jámy, M. Žatec.

Holodňák 2006, 68.

112. Tvršice, o. Louny

1. Únětické sídliště a pohřebiště leží asi 2 km od vsi v pískovně, výzkum J. Bubeník 1969. Keramika patří do mladšího období kultury únětické.

Koutecký 2004, 43–52; Motýková 1965, 115–148.

2. Pohřebiště z polohy zvané „Červený kříž“ patří jednoznačně do pozdního halštatu.

Koutecký 2004, č. 35, 43–47.

3. Na katastru obce v poloze zvané „Červený kříž“ získal v roce 1904 R. Weinzierl vedle nádoby kultury mohylové také bronzovou jehlici, knovízskou keramiku a žlutou perlu s modrými očky, č. př. 226–20/79.

Bouzek – Koutecký – Neustupný 1966, 71; Budinský 1981, 55; 1996, 63, tab. XXXVI:1–6.

4. Soubor knovízské a laténské keramiky z neznámé polohy na katastru obce, M. Teplice, sběr č. př. 226–33/78.

Budinský 1981, 56; 1996, 63, tab. XXXVI:7–15.

113. Velemyšleves, o. Louny

1. Nejstarší zmínka o nálezech ve Velemyšlevsi pochází z r. 1859. Na stráni nad obcí až k silnici se nacházely pravěké střepey.

Sklenář 1992, 255, 810.

2. Další nálezy se váží k letům 1939–40 a nepochybně patří knovízské kultuře.

Spurný 1947/48, 170.

3. Knovízské sídliště nacházející se severně od vesnice v místní pískovně je známo od roku 1936. Místo výzkumu se nacházelo po pravé straně silnice z Mostu do Žatce. Záchraná činnost Expozitivity Most zde začala v roce 1953 a trvala nepřetržitě až do roku 1984, kdy byla ukončena těžba písku. V letech 1955–58 vedl záchrané akce N. Mašek a od roku 1959 do 1984 D. Koutecký. Během 30 let výzkumné činnosti bylo na ploše 9 ha prozkoumáno 494 objektů: jámy a zbytky kůlových nadzemních staveb. Část nálezů z let 1953–70 byla již publikována (*Koutecký 1970a; 1987*). Další výzkumné sezóny zůstaly zatím nepublikované, část nálezů má formu nálezových zpráv a část pouze formu hlášení. Podle letecké prospekce se dosud nezkoumaná třetina sídliště nachází na polích po levé straně silnice z Mostu do Žatce.

BZO 1973, 1974, 1975, 1976, 1978, 1979, 1980, 1981, 1982, 1983, 1984; ASM 15, č. 280–287, 186, 342, 190; Bouzek 1970; Bouzek – Koutecký – Neustupný 1966, 71; Holodňák 2006, 350–353; Koutecký 1970a,b; Mašek 1960.

4. V letech 1952–53 a 1967 se knovízské a štítarské nálezy z pískovny S od vsi dostaly také do M. Žatec.

Holodňák 2006, 350.

5. Knovízské žárové pohřebiště se rozkládalo na severním okraji sídliště v místě, kde končily jámy. V roce 1982 zachránil Z. Smrž 8 hrobů, v roce 1984 poslední 2. Z celkového počtu 10 (nebo 11) byly 4 jamkové, 5 popelnicových a 1–2 neurčené.

NZ čj. 633/91; hlášení čj. 290/82; 312/83; 670/84; Koutecký 1987.

114. Velká Černoc, o. Louny

1. Z neznámé polohy ve vsi pochází čepel meče a skleněná soudkovitá perla, patřící době halštatské, uloženo v NHM Vídeň.

Michálek 1999, 69, tab. 17:7, 24:4.

2. Nálezy z žárových hrobů a ojedinělé nálezy uložené v M. Teplice, dep. 8 (staré č.).

Bouzek – Koutecký – Neustupný 1966, 71.

3. V okolí vesnice byly sběrem získány knovízské střepy uložené v M. Teplice, č. př. 191-18/78. *Budinský 1981, 58.*

115. Veltěže, o. Louny

1. Knovízské sídliště se nachází v obci a vedle obce u vesnického hřbitova. Záchrané akce Exp. ARÚ v Mostě proběhly v letech 1954–68. V roce 1955 bylo prokopáno 19 objektů (NZ čj. 644/65); v roce 1958 4 jámy (NZ čj. 1382/73); 1963–64 také 4 jámy (NZ čj. 31/74); 1966–67 5 objektů (NZ čj. 20/74); 1968 jedna jáma (NZ čj. 758/69); 1969 jedna jáma 738/69. Poslední akci provedl V. Kruta v roce 1969 při stavbě rodinných domků (*hlášení čj. 295/68*). Celkem bylo prozkoumáno přes 50 objektů. Knovízské sídliště si zaslouží svým rozsahem samostatnou studii. Podle průzkumu a sběru asi 2/3 sídliště se nacházejí východně od hřbitova, směrem ke Slavětínu.

ASM 15, č. 295, 187; BZO 1963, č. 72; 1964, č. 160; 1966, č. 86; 1967, č. 114; 1968, č. 271; 1969, č. 253; Bouzek – Koutecký 1980, 388–393; Mašek 1960, 266. 1–14.

2. Na nádvoří ČSSS ve vsi byla zjištěna další část knovízského sídliště uvedeného pod č. 1. Obě části byly od sebe vzdáleny asi 400 m. Nerevidováno.

Bouzek – Koutecký – Neustupný 1966, 71; Mašek 1960, 107.

3. Ojedinelé nálezy kultury knovízské.

A. Z polohy „Na pískách“ jsou nálezy uloženy v prehistorické sbírce NM Praha, nerevidováno.

B. Ve školní sbírce ve Veltěžích byla uložena amfora, dnes M. Louny, inv. č. 1512.

NZ čj. 1493/49.

C. V Ohradské sbírce se původně nacházely dva bronzové náramky. P. Zavřel je již neuvádí.

116. Větrušice, o. Louny

1. V poloze „Schalfusovo pole“ byly nalezeny doklady mnoha kultur, mj. také kultura štítarská, knovízská a halštatská. Kromě keramiky byla nalezena bronzová jehlice, nálezy jsou uloženy v M. Chomutov.

Černá – Ondráčková 1996, 69.

2. V poloze z pomístním názvem „Nad Větrušicemi“ se v souvislosti s výstavbou vojenských objektů vyskytly nálezy v letech 1959–61 a 1977. Šlo o knovízské, štítarské a halštatské objekty.

Holodňák 2006, 358.

3. V M. Teplice se nacházejí 2 bronzové nože, č. př. 192/78.

Blažek – Smejtek 1993, 52, tab. 7:112, 113; Bouzek – Koutecký 2000, 129; Budinský 1981, 59; Holodňák 2006, 356.

4. Ve sbírce NM se nachází krásně zdobený bronzový náramek, ukončený růžicemi. Patří kultuře mohylové doby bronzové. Podle názoru P. Holodňáka byl pravděpodobně součástí hrobové výbavy člena vyšší společenské vrstvy, snad „patriarchálního“ náčelníka.

Holodňák 2006, 356, 357.

5. Součástí Födischovy sbírky v M. Žatec jsou keramické zlomky kultury mohylové a knovízské. Nálezy byly získány r. 1838.

Födisch 1966, 87.

117. Vidovle, o. Louny

V Ohradské sbírce se nacházejí 4 části knovízských koflíků s uchy, okrajové zlomky hrnců, závaží a střepy.

Bouzek – Koutecký 1972, 436; tíž 2000, 129–130, pl. 150 A; Zavřel v tisku, 62–63, tab. 25, 26, 27, 28, 29, 30, 31 a 32.

118. Záhoří u Žatce, o. Louny

V M. Teplice se nachází velké množství keramiky z doby bronzové i halštatské: kultury knovízská, štítarská, bylanská. Nálezy byly evidovány P. Budinským.

1. Nálezy ze sídlištních objektů č. př. 5-1-4/79 a soubor keramiky, M. Teplice, č. př. 5-2/78.

Popis nálezů: *tab. XXVIII.*

1, 6. Profily horních polovin koflíků prohnutých stěn.

2, 3, 4. Profily horních třetin misek s vyhnutými okraji.

5. Profil hrdla zaobleného okřínu.

7–8. Profily horních polovin rozevřených misek.

9. Profil horní části hrdla amfory.

10. Profil horní části hrdla amfory nebo etáže.

11, 30. Dvě části výdutě amfory.

12. Profil horní poloviny koflíku.

13. Zl. hrdla hrnce, na okraji vně šikmé rýhy.

14. Zl. výdutě nádoby se žlábkem.

15. Zl. stěn nádob zdobených žlábkem v pásech.

16. Část výdutě amfory zdobené asi 1/3 prsovitě vypnuliny.

17. Neobsazeno.

18. Zl. stěny nádoby se zbytkem 2 svislých širších žlábků.

19. Zl. stěny nádoby zdobené dvojitým žlábkem.
 20. Zl. stěny nádoby zdobené řídkými rýhami.
 21. Větší kus amfory z rozhraní hrdla a podhrdlí zdobený pásy vodorovných a svislých žlábků.
 22. Větší kus stěny nádoby zdobený řídkými žlábků.
 23. Část výdutě nádoby zdobené pásy rýh.
 24. Zl. stěny nádoby zdobený širokými žlábků – kanelurou.
 25. Rek. veliké rozevřené mísy, na vnitřním okraji pás žlábků, spodek chybí.
 26. Horní část rozevřené mísy zdobené, pod okrajem je pás žlábků.
 27. Profil horní třetiny koflíku s hraněným uchem.
 28. Rek. rozevřené veliké mísy s tordovaným okrajem, spodek se dnem chybí.
 29. Větší kus nádoby zdobené pásem vodorovných žlábků.
 31. Rek. výdutě zaoblené amfory, na podhrdlí zdobené pásem úzkých žlábků.
Budinský 1981, 60; 1996, 36, tab. XXXVII, XXXVIII:1–3.
2. Severně od vsi se na Schusterově poli našly soubory knovízské a pozdně halštatské keramiky, M. Teplice, č. př. 5-4/79.
 Popis nálezů: *tab. XXV B.*
1. Rek. horní třetiny hrnce s plastickou páskou s důlky, Ø 21,0 cm, p. hnědý, na hrdle hladký, na výduti drsný.
 2. Zl. okraje rozevřené esovité misky, p. tuhovaný, uvnitř vyleštěná výzdoba ve formě mřížky.
 3. Profil horní třetiny esovité misky, p. temně hnědý.
 4. Profil hrdla a podhrdlí hrnce, s plnou plastickou páskou, p. temně hnědý.
 5. Zl. horní části esovité misky, p. tuhovaný, uvnitř vyleštěná šrafovaná výzdoba.
Budinský 1981, 60; 1996, 36, tab. XXXVIII:4.
3. Velký soubor knovízské keramiky z rozrušených jam, č. př. 5-29/79.
 Popis nálezů: *tab. XXVI-2 B; XXVII.*
1. Hlubší zatažená miska, v. 7,8 cm.
 2. Kuželovitý talířek, v. 4,5, Ø 14,0.
 3. Vyšší kuželovitý talířek, v. 7,8, Ø 11,0.
 4. Profil horní poloviny koflíku, p. tuhovaný.
 5, 6, 7. Profily horních částí rozevřených misek, p. hnědý.
 8. Profil hrdla hrnce – amfory.
 9. Profil horní poloviny koflíku.
 10. Profil horní třetiny koflíku s páskovým uchem.
 11. Profil velké slabě zatažené mísy.
 12. Zl. výdutě (patrně amfory) se zbytkem prsovité vypnuliny – 2 žlábků.
 13. Páskové ucho vejčité nádoby.
 14. Rek. horní poloviny zaoblené misky, spodek chybí, zv. 6,6, Ø 20,0.
 15. Profil misky jako č. 11.
 16. Rek. velké zaoblené mísky, okraj uvnitř tordovaný, spodek se dnem chybí, Ø 26,0.
 17. Profil hrdla hrnce zdobený pásem žlábků.
 18. Profil horní části koflíku zdobený na výduti pásy obrvených rýh.
 19. Část výdutě amfory zdobené žlábků.
 20. Část výdutě amfory zdobené prsovíty vypnuliny na tuhovaném podkladě.
 21. Podhrdlí amfory (?) zdobené úzkými vodorovnými a širokými svislými žlábků.
 22. Profil horní části koflíku s vodorovnými žlábků.
 23. Část podhrdlí a hrdla amfory zdobené pásem obrvených rýh a zbytkem svislých širších žlábků.
 24. Větší kus výdutě amfory s uchem rourkovým, zdobený širšími žlábků.
 25. Profil horní části koflíku, uvnitř na okraji šrafované trojúhelníky.
 26. Profil horní části misky zdobené uvnitř žlábků lemovanými důlky.
 27. Spodek výdutě misky uvnitř tuhované a zdobené zbytkem hvězdicového ornamentu.
 28. Profil horní části koflíku zdobený pásy rýh, jeden obrvený.
 29. Podhrdlí koflíku zdobené pásem obrvených rýh.
 30. Část podhrdlí koflíku, zdobeného šrafovanými trojúhelníky a pásy rýh.
 31. Zl. výdutě nádoby zdobené pásem obrvených rýh.
 32. Zl. podhrdlí koflíku zdobeného svislými žlábků.
 33. Profil horní části koflíku nebo misky zdobený pásem rýh lemovaných vpichy.
 34. Profil horní části koflíku zdobený pásem rýh a šrafovanými trojúhelníky.
 35. Horní část široké mísy, ulomený okraj, výzdoba – široká šikmá kanelura.
Budinský 1981, 61.
4. Další soubor knovízské keramiky ze Schusterova pole, M. Teplice, č. př. 5-3/79.
 Popis nálezů: *tab. XXVII-1 A.*
1. Okrajový zlomek hrdla zásobnice.
 2–3. Profily horních polovin misek, okraje vyhnuté.

4–5. Pásková ucha mísovitých hrnců.

6. Profil hrdla prstovaného hrnce.

7. Část výdutě hrdla a podhrdlí etáže.

8. Profil horní části silnostěnné mísy, p. prstovaný.

9. Profil horní třetiny zásobnice, p. prstovaný, zv. 12,0, Ø 46,0.

10. Rek. hrdla zásobnice, uvnitř na okraji tordování, zv. 7,5, Ø 34,0.

Budinský 1981, 60.

5. Menší soubor pozdně halštatské keramiky z katastru obce, M. Teplice, č. př. 5-4/79.

Popis nálezů: *tab. XXVII-1 B.*

1. Profil esovitého koflíku.

2. Profil horní části silnostěnné zatažené misky.

3. Rek. hrdla a části podhrdlí hrnce s plastickou páskou, zv. 7,5, Ø 28,0 cm.

4. Profil hrdla hrnce s plastickou páskou s důlky.

5. Profil hrdla hrnce s důlkovanou plastickou páskou.

Budinský 1981, 60; 1996, 36, tab. XXXVII:1–14.

6. Soubor převážně štítarské keramiky z katastru obce, M. Teplice, č. př. 5-16/79.

Popis nálezů: *tab. XXVII-1 C.*

1. Polokulovitá miska se zaobleným dnem, Ø 11,0, v. 4,5 cm.

2. Profil hrdla hrnce s plnou plastickou páskou.

3. Zl. misky, okraj rozšířen a pod okrajem rourkové ucho.

4. Profil koflíku prohnutých stěn.

5. Profil horní poloviny misky, okraj vyhnutý.

6. Část výdutě amfory zdobené skupinami trojitých rýh.

Budinský 1981, 60.

7. Soubor knovízské keramiky z katastru obce, M. Teplice, č. př. 5-21/79.

Popis nálezů: *tab. XXVII-2 A.*

1. Zl. výdutě asi amfory zdobené 2 širokými žlábků.

2. Část koflíku s vyhrnutým okrajem, pod ním skupina vodorovných rýh lemovaných vpichy.

3. Okraj štítarské mísy zdobený rýhami.

4. Zl. podhrdlí výdutě amfory zdobený svislými žlaby.

5. Profil horní poloviny rozevřené misky, zv. 6,8 cm.

6. Profil misky bylanského charakteru, horní část slabě prohnutá.

7. Kus podhrdlí výdutě spodní části hrdla okřínu, zdobený vodorovnými žlábků (4×).

Budinský 1981, 60.

8. Další soubor knovízské a štítarské keramiky z katastru obce, M. Teplice, č. př. 5-30/79.

Popis nálezů: *tab. XXVI-1 A.*

1. Ploché kuželovitý talířek, p. cihlově červený, v. 4,3, Ø 12,0 cm.

2. Rek. hrdla veliké amfory, zv. 10,3, Ø 24,0.

3. Rek. části hrdla veliké amfory, Ø 24,0, zv. 10,3.

4. Rek. veliké amfory zdobené 5 prsovitými vypnuliny a 5 skupinami svislých žlábků, rv. 29,0.

5. Rek. hrdla etáže nebo amfory, zv. 8,5, Ø 16,0.

6. Rek. horní poloviny velkého esovitého koflíku, Ø 18,0, zv. 8,5.

7, 11. Profily dvou misek, okraje vyhnuté, č. 7 uvnitř hraněný.

8. Profil silnostěnné slabě zatažené misky.

9. Rek. velkého okřínu zdobeného 5 vodorovnými žlábků nad lomem, v. 40,0.

10. Profil slabě zatažené misky, zdobené vně pásem 4 vodorovných žlábků.

12. Část silnostěnného hrdla amfory, Ø 26,0, bez kresby.

13. Profil velkého okřínu se 2 širokými žlábků nad ostrým lomem, v. 40,1, p. žlutošedý skvrnitý.

14, 15. Podhrdlí štítarské amfory zdobené 3 pásy vodorovných rýh.

Budinský 1981, 61.

9. Soubor knovízské keramiky z katastru obce, M. Teplice, č. př. 5-32/79.

Popis nálezů: *tab. XXV A.*

1. Rek. hlubší rozevřené misky, v. 6,8, Ø 12,0 cm.

2. Rek. hrdla zásobničky, v. 6,5, Ø 22,0.

3. Profil výdutě i hrdla etáže.

4. Rek. misky, vnitřní okraj tordován, spodek chybí, Ø 16,0, zv. 6,0.

5. Rek. horní třetiny hrnce, hrdlo odsazené, výduť zdobená svislými žlábků, Ø 19,0, zv. 6,6.

6. Část amfory s uchem na rozhraní, pod uchem část prsovitě vypnuliny z trojitých žlábků.

7. Rek. velkého okřínu se zaobleným lomem, zdobeného pásem 8 vodorov. žlábků, horní část rekonstruována, rv. 37,0.

Budinský 1981, 61.

10. Soubor keramiky z katastru obce, M. Žatec, č. př. 396/85.

Popis nálezů: *tab. XXV D.*

1. Zl. výdutě nádoby: důlek omezený širokými žlábkami, p. tuhovaný.

2. Část výdutě podhrdlí nádoby zdobené žlábkami, p. tuhovaný.

3. Zl. výdutě nádoby se zachovalou částí prsovitě vypnuliny provedené žlábkami, p. tuhovaný.

Bouzek – Koutecký – Neustupný 1966, 72.

11. Komorový hrob v kamenné skřínce s žárovým pohřbem pod mohylou, orientovaný SZ–JV. Hrob obsahoval železný meč, bronzové křídlovité nákončí pochvy, železný nůž, skleněné a jantarové korále, železné náramky, bronzovou jehlici a četné nádoby. Inventář uložen v M. Žatec.

Koutecký 2003, 115–118, tab. 18–21; Holodňák 2006, 371.

12. Z neznámé polohy na katastru obce pochází keramika halštatská a laténská z hrnců zdobených plastickou páskou. Uloženo v M. Teplíce, č. př. 5-36/79, 5-4/79.

Budinský 1981, 6; 1996, 63–64, tab. XXXVII:4–9.

13. Ojedinelý nález bylanské amfory, uložený v M. Žatec. V. 20 cm, *tab. XXV C.*

119. Zálezly, o. Louny

1. Z Reichlova pole pochází baňatá nádoba, bronzová jehlice, přeslen a paroh, uložené v M. Teplíce, č. př. 194-5/78. *Budinský 1981, 61; Preidel 1935, 99–100; Weinzierl 1900, 27*

2. V M. Chomutov se nachází etážovitá nádoba k. knovízské a amfora z doby halštatské.

Černá – Ondráčková 1996, 69; Holodňák 2006, 372

120. Zálužice u Žatce, o. Louny

Na katastru obce se nacházejí knovízské, štítarské a halštatské sídlištní nálezy a halštatské hroby.

1. Halštatské hrobové nálezy, M. Žatec.

Popis nálezů: *tab. XXIX A.*

1. Hlubší miska se slabě zataženým okrajem, p. tuhovaný a stříbrně vyleštěný, v. 7,3, Ø 14,0 cm, inv. č. 289.

2. Malý zaoblený okřínek, p. žlutočerný, skvrnitý, v. 7,0, Ø 7,5, inv. č. C 414, č. př. 139/86.

3. Rek. misky se zaobleným lomem, spodek se dnem chybí, p. na hrdle tuhovaný, uvnitř na stěnách zdobený pásy vlásečnic a řadou vpichů, Ø 21,0, inv. č. 492.

4. Miska s ostrým lomem a omfalem, p. tuhovaný, v. 6,0, Ø 17,0, inv. č. 466.

5. Miska se zaobleným lomem stěny, p. tuhovaný, otřelý, v. 8,0, Ø 29,0, inv. č. 467.

6. Rek. velkého baňatého koflíku, zdobeného žlábkami a ulomeným uchem, p. hnědý, v. 11,3, Ø 14,0, inv. č. 310, č. př. 141/86.

7. Baňatá amfora (urna) se zúženým hrdlem a vyhnutým okrajem, p. tuhovaný, v. 18,3, inv. č. 530, uvnitř spálené kůstky a střepy.

8. Profil hrdla s podhrdlím kuželovitého talíře, p. uvnitř tuhovaný a zdobený žlábkami do trojúhelníků, inv. č. 486.

9. Baňatá amfora s nízkým zúženým hrdlem, v. 10,5. Patří ke sbírce G. Gerstenhöfera.

Bouzek – Koutecký – Neustupný 1966, 73.

2. Bronzové předměty, M. Žatec.

Popis nálezů: *tab. XXX A.*

1. Část plechového bronzového náramku, zdobeného příčnými žlábkami, zd. 5,8 cm, Q 1354, č. př. 589/86.

2. 3 kusy bronzového šídla, d. 4,0, 5,5, 4,6, č. př. 588/86.

3. Bronzový nůž s ulomenou špičkou a ohnutý, zd. 11,3, Q 1347b, č. př. 586/86.

4. Bronzový nůž s prohnutým týlem, d. 15,2, Q 1347a, č. př. 586/86.

5. Bronzová jehlice s ulomeným očkem, d. 16,0, Q 1352, V 588/86.

6. Vázičkovitá jehlice s vývalkem, Q 1355, d. 12,6, č. př. 359/86.

7. Pastýřská bronzová jehlice, sekundárně prohnutá, d. 11,5, Q 1355, č. př. 359/86.

8. Dva zlomky bronzové tyčinky, zd. 9,0, Q 1348.

9. Bronzová spirálka z dvojitého drátu se 4 závitů, Q 1320, č. př. 585/86, bez kresby.

10. Bronzová spirálka z dvojitého drátu se 3 závitů, Q 1321, č. př. 585/86, bez kresby.

3. Z polohy Zipfen pochází soubor ojedinelých nálezů štítarské a halštatské kultury, M. Teplíce, č. př. 195-6-9/78. Popis nálezů: *tab. XXX B.*

1. Profil silnější misky s okrajem, zdobený hřebenovým rýhováním, p. tuhovaný hnědý.

2. Profil rozevřené misky zdobené řídkými rýhami, p. žlutý.

3. Profil rozevřené misky zdobené řídkými rýhami, p. žlutý.

4. Výduť štítarské nádoby, p. tuhovaný, zdobený pásy jemných rýh.

5. Výduť pohárku zdobeného žlábkami, p. tuhovaný.

6. Podhrdlí pohárku zdobeného žlábkami, p. tuhovaný.

7. Podhrdlí amfory, zdobené žlábkami a poloobloučkami, p. tuhovaný.

8. Profil hrdla amfory s plastickou páskou na rozhraní.

Budinský 1981, 62; 1996, 37, tab. XXXVIII:1–6.

4. Sběr nálezů u kostela, sídliště kultury knovízské, ÚAPPSZČ Most, č. př. 234/86.

Popis nálezů: *tab. XXIX B:1-7*.

1. Zl. výdutě amfory, p. tuhovaný a zdobený žlábký.
2. Zl. výdutě amfory zdobené rýhami a šrafovanými trojúhelníky, p. tuhovaný.
3. Zl. stěny nádoby, p. tuhovaný, zdobený žlábký.
4. Část výdutě pohárku, zdobená pásem obrvených rýh, p. tuhovaný.
5. Plastika, hlavička, patrně psí, s částí krku, d. 6,0 cm.
6. Zl. nádoby s páskovým uchem, p. světle žlutý, zdobený žlábký.
7. Zl. výdutě nádoby zdobené žlábký.

Hlášení chybí.

5. Sběr halštatské a laténské keramiky pocházející z polohy „U Ohře“. Uloženo v M. Teplice, č. př. 198-2/78 a 6-8/79. *Budinský 1981, 62; 1996, 64, tab. XXXVIII:4-6; Holodňák 2006, 373.*

6. Z neznámé polohy na katastru obce pochází fragment braubašské misky, M. Teplice, č. př. 6-8/79. *Budinský 1996, 64, tab. XXXVIII:6.*

7. Z polohy Zipfen pocházejí z roku 1978 střepy, nádoba a přeslen k. halštatské a laténské. M. Teplice, č. př. 7-8/78. *Budinský 1996, 64, tab. XXXVIII:1-6; Holodňák 2006, 373.*

8. Baňatá amfora s nízkým hrdlem, v. 10,5 cm je uložena ve sbírce M. Žatec.

121. Zlovědice, o. Louny

1. Na poli J od budov bývalého státního statku provedl I. Rada v roce 1982 průzkum a sběr knovízské keramiky, která svědčí o existenci sídliště.

Hlášení čj. 374/82.

2. Nálezy sídlištního charakteru bez bližších nálezových okolností, získalo M. Teplice, uloženo tamtéž. Část braubašské misky, inv. č. 83940.

Budinský 1996, 65, č. 39, tab. XXXVII:7.

122. Žatec, o. Louny

1. V M. Žatec jsou uloženy následující kovové předměty z katastru města, bližší údaje neuvádíme.

Popis nálezů: *tab. XLIII B*.

1. Bronzový meč s anténovým ukončením, jílec upevněný k ostří dvěma nýty, na jílcí dva vývalky, d. 154,0 cm, inv. č. 66108.
2. Soubor nálezů, inv. č. 1682:
 - 2a. Železné kopí silně korodované s tulejkou v podobě kosočtverce a oválným ostřím, d. 13,5, inv. č. 168/2/b.
 - 2b. Část bronzového náramku, zd. 7,3, inv. č. 168/2c.
3. Větší kus patrně láhovitě amfory zdobené na hrdle skupinami rýh a na podhrdlí šrafovanými trojúhelníky se třemi důlky na vrcholech, inv. č. 2326/2.

2. Bronzové nástroje a ozdoby v M. Žatec, bez bližších údajů, pocházejí z různých objektů. Popis nálezů: *tab. XXXI*.

1. Bronzová sekerka se schůdkem, týl poškozen, d. 13,0 cm, K. 12812, č. př. 6-108/79.
2. Malá bronzová sekerka se schůdkem, d. 9,5, K. 12813, č. př. 6-107/79.
3. Bronzový spirálový náramek, roz. 8,5 x 7,0, K. 12817, č. př. 6-100/79.
4. Asi polovina plného bronzového náramku, průřez okrouhlý, roz. 7,0 x 4,0, K. 12809, č. př. 6-110/79.
5. Bronzová sekerka s tulejkou zdobená 4 žebry do trojúhelníků, d. 14,6, K. 12814, č. př. 6-111/79.
6. Bronzová jehlice vázičkovitá s vývalkem, d. 21,0, K. 12819, č. př. 6-112/79.
7. Bronzová sekerka s výřezem, d. 16,0, průřez kosočtvercový, K. 12811, č. př. 6-106/79, údajně MK.

Schránil 1928, tab. XLII a XLIII.

3. Žatecká ostrožna byla osídlena v pravěku několikrát. V době bronzové jsou zde doklady kultury knovízské – štítarské (pivovar). Je pravděpodobné, že v pozdní době halštatské žatecká ostrožna sloužila jako hradiště, ale díky dalším zásahům slovanským a středověkým došlo ke zničení dokladů ke staršímu osídlení.

Ve farské zahradě blíže hradeb a u domu č. 28 v Horově ulici provedlo M. Žatec roku 1968 záchrannou akci. Zpráva V/68, č. př. 6-7/68. Šlo o kulturní vrstvu s pravěkou a středověkou keramikou. Z toho vyjímáme keramiku knovízskou a štítarskou.

Popis nálezů: *tab. XXXII A*.

1. Zl. stěny zdobené žlábký.
2. Zl. stěny zdobené skupinami rýh.

O dalších nálezech ze žatecké ostrožny se zmiňuje P. Holodňák (1983, 452; 2006, 81-87).

4. Soubor keramiky kultury knovízské, štítarské a bylanské pocházející z polohy „Pivovar společnosti“, M. Teplice, č. př. 26-27/79.

Popis nálezů: *tab. XXXIV A*.

1. Hlubší zaoblený pohárek – koflík, v. 6,0. Ø 7,0 cm.
2. Profil hrdla a části podhrdlí pohárku zdobený pásem vlásečnic a řadou důlků.

3. Část výdutě amfory zdobené pásem žlábků.
4. Profil koflíku s uchem nad okraj.
5. Část výdutě pohárku zdobená pásem obrvených rýh.
Hlášení čj. 420/76; ASM 15, č. 302, 187; Budinský 1981, 63–64; 1996, 38, tab. XXXVIII:8–10, XL:1–6.
5. Soubor kultury knovízské a štítarské z lokality Buberlík, M. Teplice, č. př. 6-60/79.
Popis nálezů: *tab. XXXIV A.*
 1. Profil horní části pohárku zdobený svislými žlábků.
 - 2–3. Profily horních částí koflíků.
 4. Páskové ucho hrnce.
 5. Profil koflíku s hraněným uchem zdobený pásem rýh.
 6. Výduť pohárku zdobená svislými žlábků.
 7. Podhrdlí amfory; výzdoba: pásy vlasečnic se střídají se žlábků.
Budinský 1981, 65; 1996, tab. XXXVIII: 8–10.
6. Soubor keramiky kultury knovízské a štítarské z lokality Buberlík, M. Teplice, č. př. 6-60/79.
Popis nálezů: *tab. XXXIV B.*
 1. Rek. horní poloviny pozdně štítarské etáže zdobené na rozhraní hrdla a podhrdlí pásem žlábků, zv. 11,0 cm.
 2. Profil horní poloviny koflíku, na výduti široké svislé žlábků.
 3. Rek. horní poloviny hrdla amfory nebo etáže, v. 6,5, Ø 10,0.
Budinský 1981, 65.
 7. Ojedinělý nález, M. Teplice, *tab. XXXIV D.*
 1. Zaoblený slabě zatažený koflík s páskovým uchem, p. šedý, v. 5,0.
Budinský 1981, 64.
8. Různé nálezy z doby bronzové a halštatské, většinou z více hrobů, místo nálezů blíže neurčené, M. Žatec.
Popis nálezů: *tab. XXXII A; XXXII D.*
 1. Vysoký kuželovitý talířek s přehnutým okrajem, na okraji ryté trojúhelníky, p. černý, v. 4,8, Ø 13,5, kultura štítarská, inv. č. 1286.
 2. Miska s prohnutým „hrdlem“ a ostrým lomem, p. tuhovaný, uvnitř zdobený na dně a stěnách šrafovanými trojúhelníky, v. 8,0, Ø 20,0, inv. č. 529 a 503.
 3. Baňatý hrnek s nízkým hrdlem a malým ouškem nad okraj, p. červenohnědý, na hrdle černě malované pruhy, v. 16,0, inv. č. 1078 (I–III). Dar arch. Fukse; patrně žárový hrob; k souboru patří další 2 nádoby.
 4. Vyšší silnostěnná amfora s vyšším odsazeným hrdlem, p. tuhovaný, v. 15,4, inv. č. 1214. Uvnitř střepy, kosti, části náramku a zlomek plechu z turbanu. Nález z roku 1905 při stavbě domu p. Dotzauera, patrně žárový hrob.
 5. Bronzová falera s ulomeným uchem, Ø 6,0, inv. č. 1455/a.
 6. Dva zlomky bronzového plechu z turbanu, zdobeného skupinami rýh a kroužků.
 7. Otevřený bronzový náramek silně korodovaný, roz. 5,7 × 5,0, a zlomek kroužku jiného.
 8. Asi polovina dalšího náramku zdobeného skupinami rýžek, roz. 6,6 × 3,5, a další zlomek jiného náramku.
 9. Bronzový prsten plechový, Ø 2,0.
 10. Asi třetina bronzového náramku zdobeného rýhováním v podobě klikatky a příčných rýh, zd. 5,8.
 11. Různé tvary: drátěný kroužek (1/2) 2× a plechové zlomky tyčinky a plíšky.
 12. Část bronzového kruhu, silně korodovaná, zd. 5,2.
 13. Bronzový koflík se 4 otvory, Ø 2,0, inv. č. ?
 14. Miska se zataženým okrajem, p. tuhovaný, Ø 20,0, inv. č. 481, 653.
 15. Malý vejčitý hrnek s ulomeným uchem, p. červenohnědý, v. 8,0, inv. č. 1133/3.
 16. Miska se zalomenou stěnou, p. hnědý, uvnitř stopy tuhování, Ø 22,0, inv. č. 1288/2.
 17. Baňatá vysoká amfora s nízkým hrdlem, p. červenohnědý, v. 12,5, Ø 17,0, inv. č. 1262.
Žárový hrob III při stavbě nového gymnázia, 1907.
Schránil 1928, tab. XXIX, XXX, XLI.
9. Soubor sídlištního charakteru kultury knovízské a štítarské z lokality Buberlík, M. Teplice, č. př. 6-53 a 57/79.
Popis nálezů: *tab. XXXIII B.*
 1. Zlomek okraje misky zdobené uvnitř vodorovnými a šikmými žlábků.
 2. Část amfory nebo etáže s uchem a pod ním zbytek prsovité vypnuliny, p. tuhovaný.
 3. Profil horní třetiny misky s vytaženým okrajem.
 4. Podhrdlí výdutě amfory nebo etáže zdobené vodorovnými kanelurami.
 5. Profil horní třetiny pohárku.
 6. Spodek nádoby se dnem zdobený hřebenovým rýhováním a uvnitř tuhovaný, zdobený vlešťovanými trojúhelníky.
 7. Profil okraje koflíku s uchem nad okraj.
Budinský 1981, 64; Holodňák 2006, 125–129.
10. Na chmelnici po hluboké orbě u žateckého letiště byl proveden sběr knovízské keramiky v roce 1966. M. Žatec, č. př. 43/66.
Popis nálezů: *tab. XXXII B.*

Mezi mnohými nálezy ze stěn jsou pouze 3 podstatné:

1. Esovitý koflík s převýšeným páskovým uchem, v. 6,0 cm.
2. Profil horní poloviny koflíku.
3. Profil hrdla amforovitě zásobnice.

NZ čj. 662/67.

11. „Pivovar společností“, soubor nálezů pozdně halštatské a štítarské keramiky, M. Teplice, č. př. 6-32/79, inv. č. 8415.

Popis nálezů: *tab. XXXII C.*

1. Miska vyrobená na kruhu s ulomenou horní částí, nese oboustranně červený nátěr, zv. 5,5 cm, a další střepy z téže nádoby.

2. Část nádoby z rozhraní hrdla a výdutě, p. vně nese červený nátěr a na něm výzdobu provedenou černou malbou v podobě trojúhelníků.

3. Zl. podhrdlí lahvovitě amfory zdobené pásy vlásečnic lemovaných vpichy.

4. Okrajový profil misky se žlutým povrchem.

Budinský 1981, 64; 1996, 38, tab. XXXIX:1-14.

12. Žatec-Macerka je nejpozoruhodnější lokalitou z mladší doby bronzové v SZ Čechách. Jde o nejbohatší hroby kultury knovízské na Žatecku s pohřby pod mohylami v kamenných skřínkách.

1. Kostrový hrob z roku 1930 se našel „Na klínu“ u vodárny. Obsahoval bronzový meč, nůž, jehlici a amforu. V hrobě se nacházelo velké množství knovízské keramiky. Podle rekonstrukce O. Kytlicové (citace dle P. Holodňáka) „hrob patřil jedinci z vyšší společenské vrstvy“. Jiný hrob z roku 1926-27 obsahoval bronzovou cistu, koflík, břitvu a početnou keramiku. Mezi nádobami vyniká amforovitá zásobnice s „lužickými“ prsovitými vypnulínami.

Holodňák 2006, 32-37, obr. 16; Kytlicová 1988, 353-358; Preidel – Wurdiger 1928, 108, obr. 6-7.

2. Druhý bohatý hrob objevený 1926-27, pochází z Žatce-Macerky. Hrob byl rovněž zavalený kameny a skrýval žárový pohřeb muže. Vedle keramických nádob byl vybaven bronzovou cistou, břitvou, bronzovým koflíkem a nožem.

Böhm 1937, 116-120; Holodňák 2006, 34-37, obr. 17; Kytlicová 1988, 150-152; Preidel – Wurdiger 1928, 104-114.

13. V poloze „Červenka“ byl objeven kostrový hrob v kamenné skřínce, z něhož pocházejí 2 etáže, hrnek, 3 bronzové jehlice a kroužek, patřící kultuře knovízské. Uloženo v NHM Vídeň.

Bouzek 1981, 123-125; Holodňák 2006, 105; Michálek 1999, 72, tab. 22:2.

14. Z neznámé polohy jsou v NHM Vídeň ve sbírce Korb-Weidenheim z Verněřova uloženy následující předměty: bronzový náramek, 4 fragmenty bronzových náramků, 3 bronzové kroužky, br. štítová spona, zlomky br. jehlic, jehlice pastýřská a tordovaný drát.

Michálek 1999, 73-4.

15. V M. Chomutově se nacházejí zlomky keramiky knovízské, lužické a halštatské, inv. č. 387, 719, 902, 5302, 5306, 6350.

Černá – Ondráčková 1996, 70.

16. V roce 1964 byly ve výkopu pro vodovod v městském sadu v Žatci zjištěny sídlištní jámy z pozdního halštatu.

ASM 13, č. 55, 138.

17. Při stavbě domu pana Dotzauera v roce 1907 a při stavbě budovy nového gymnázia bylo narušeno bylanské sídliště a pozdně halštatské žárové pohřebiště.

Holodňák 2006, 39,40; Stocký 1933, tab. VIII:3; Schráníl 1928, tab. XLIII:2.

123. Želeč, o. Louny

1. Z lokality Römischhölzer pochází bronzová jehlice, dar A. Fischera. NHM Vídeň.

Michálek 1999, 75, tab. 18:5.

2. Z okolí obce pochází zlomky keramiky halštatské a laténské uložené v M. Teplice, č.př. 197-9/78.

Budinský 1981, 67; 1996, 66, tab. XL:7-9.

3. V NM jsou uloženy zlomky keramiky knovízské, štítarské a halštatské, inv. č. 30401-3, nerevidováno.

Bouzek – Koutecký – Neustupný 1966, 71.

124. Železná, o. Louny

1. Z lokality „Hachtenhübel“ pochází depot bronzových seker kultury mohylové (14 kusů). Uloženo v NHM Vídeň.

Holodňák 2006, 384; Michálek 1999, 75, tab. 18:1, 3, 4. Ostatní nevyobrazeny.

2. Mnohé nálezy z Podbořanské sbírky dnes uložené v M. Žatec, patří k. štítarské, knovízské a laténské.

Dobeš 1992, 39; Holodňák 2006, 385.

3. Výšinné sídliště k. štítarské bylo objeveno roku 2005 při kopání „sportovních okopů“, místo nálezu leží asi 80m od kóty 337,6 m.

Holodňák 2006, 386-387.

4. Ojedinelé nálezy uložené v NM: miska, bronzový náramek a bronzový kroužek, *tab. IV C:6a-c.*

125. Žíželice, o. Louny

Při úpravě silnice v roce 1939 bylo blíže Jánského vrchu, SV od vsi, v bývalé pískovně zjištěno knovízské sídliště. V jedné zásobní jámě byla uložena skrčená kostra asi dvanáctiletého dítěte. Nálezy na sídlišti: keramika, bronzový nůž a žernov

Spurný 1947/48; Bouzek – Koutecký – Neustupný 1966, 73; Holodňák 2006, 390.

126. Staré nálezy z lokalit z různých pramenů

1. Dobříčany, Holedeček, Holenice, Hrušovany, Louny, Zalužice, Žatec jsou v seznamu pod č. 78 uvedeny na mapě. *Tab. IV a V.*

2. Postoloprty: č. 4. Ve vídeňském NHM je uložena terina-amfora s červeným nátěrem a černou lesklou malbou v podobě klikatek a trikletru v. 12,0cm.

Michálek 1999, 60, tab. XXV:1.

3. Do soupisu jsem opomenul zahrnout 9 lokalit z mladší doby bronzové a halštatské. **Černochoy:** ojedinělé nálezy k. knovízské, M. Louny, *Ritter 1944*. **Čejkovice:** keramika inv. č. 657–659 v Ohradské sbírce, *Bouzek – Koutecký – Neustupný 1966, 67*. **Drahomyšl:** ojedinělé nálezy k. knovízské v M. Teplice, *Födisch 1966*. **Hořany:** hliník – sběr keramiky knovízské č. př. 31/55, *Mašek 1960, 264*. **Hříškov:** nálezy ze žárových hrobů, M. Louny, KV–VI, *Ritter 1844, 271*. **Nová Ves:** ojedinělé nálezy k. knovízské inv. č. 657–659. **Solopysky:** ojedinělé nálezy z jámy, inv. č. 2347, *Bouzek – Koutecký – Neustupný 1966, 76*. Ze stejného katastru pochází sekerka nalezená na kopci Okrouhlík, M. Louny, *Bouzek – Koutecký – Neustupný 1966, 70*. **Stropeč:** nálezy ze žár. hrobů a jiné ojedinělé nálezy uložené v M. Žatec a NHM Vídeň, *Födisch 1939; Bouzek – Koutecký – Neustupný 1966, 70*. **Uherce:** v M. Louny se nachází etážovitá nádoba, která údajně pochází z „mohyly“, *Bouzek – Koutecký – Neustupný 1966, 71*.

SOUHRN

Soupisem hrobových, sídlištních i ojedinělých archeologických nálezů ze Žatecka a Lounska navazují na poslední soupis Podbořansko IV, který skončil č. 46 (*Koutecký 1994*). Pokračování soupisu zahrnuje dobu bronzovou, halštatskou a laténskou (LT A). Číslování pokračuje č. 47 (lokalita Bezděkov) a končí č. 126 (staré nálezy z Žatecka a Lounska). Nálezy jsem kresebně zobrazil na 58 tabulkách formátu A4, které tvoří přílohu této práce. Na zvláštních nečíslovaných tabulkách v závěru textové části je uveden souhrn dosud nepublikovaných nálezů. Z celkového počtu 79 lokalit je 47 publikovaných jinde, a proto je zde pouze evidují.

Na 32 katastrech obcí se nachází 85 dosud nepublikovaných lokalit. Jen 11 nalezišť obsahuje hroby, ostatní se hlásí k sídlištním nálezům. Z pohřebišť přísluší 9 lokalit bylanským žárovým hrobům, 1 je štítarská a 1 je laténská. Pohřebiště tvoří v našem souboru jednu osminu všech nalezišť. 74 lokalit se sídlišti nebo sídlištními nálezy tvoří zbývající naleziště. 68 lokalit patří obecně době bronzové a 32 době halštatské až starší době laténské. Sídlištní nálezy z hlediska časového zařazení: k. únětická a mohylová včetně přechodné fáze ke knovízu zahrnuje přes 13 nalezišť. Nejvyšší počet lokalit (více než 39) se hlásí ke střednímu knovízu (KIII–IV) až mladšímu období (K V). Do přechodné fáze od mladšího knovízu až do počátku štítarského období (KVI–ŠTI) patří 12 sídlišť. Posledních 10 sídlišť nelze v rámci datování kultury knovízské přesněji zařadit. Z halštatských sídlištních nalezišť patří většina (tj. 32 lokalit) kultuře bylanské (H C1–3, H D1). Zbytek se hlásí k pozdnímu halštatu až latěnu (H D2–3, LT A). Do soupisu nebylo zahrnuto osm méně významných lokalit z doby bronzové a halštatské: Černochoy, Drahomyšl, Hořany, Hříškov, Nová Ves, Solopysky, Stroupek, Uherce.

Materiály Žatecko–Lounsko

Nálezové zprávy

Bitoveves: 338/74; 4494/48; 2150/48. *Blažim:* 733/72; 1214/54. *Blšany:* 587/91; 693/69; 6666/65. *Březno:* 6269–70/50; 1080/72; 1079/72. *Břovany:* 509/66. *Citoliby:* 241/29. *Čeradice:* 2727/49; 1919/52,83,37; 2729/48,45; 307/67; 311/67. *Dobroměřice:* 315/42; 2449/48; 2649/48; 1117/72; 274/77. *Domoušice:* 151/67. *Holedeč:* Afv 5226/50. *Chlumčany:* 2215/45; 368/76; 1037/36. *Chožov:* 606/46; 5141/48; 5140/48. *Jimlín-Nový Hrad:* 648 a 650/46. *Dobříčany:* 1082/72; 342/73; 44/51. *Kozly:* 853. *Libčeves:* 370/70. *Libočany:* ARÚ 4972/46. *Lipenec:* 230/38. *Lišany:* 219/94; 4083/41; 291 a 1080/30. *Louny:* 390/66; 102/55; 680/68; 4051/48. *Malnice:* 310/61. *Malá Černoc:* 189/65. *Libčeves:* 370/70. *Kozly:* 858/93, 853/93. *Nečichy:* 310/61. *Odolice:* 780/80. *Pochedčice:* 431/60. *Postoloprty:* 1180/72; 306/76. *Radonice:* 274/83; 267/66. *Rvenice:* 91/73. *Skupice:* 5438/60; 1016/75. *Slavětín:* 68/57. *Smolnice:* 1151/57; 1154/57; 1167/57; 239/55; 238/55. *Soběsuky:* 238–7/55; 5117/40. *Stradonice:* 141/78; 147/78; 201/78. *Toužetín:* 2166/50. *Truzenice:* 480/69. *Třeskonice:* 738/83. *Třískolupy:* 1214/72; 660/67; 637/77; 75/86. *Tuchořice:* ARÚ 3760/40. *Velemyšleves:* 633/91. *Veltěže:* 1493/49; 644/65; 1382/73; 20 a 31/74; 758/69.

Hlášení

Bitozveves: 1169/77. *Blažim*: 725/69. *Domoušice*: 470/76. *Kněžice*: 361 a 483/82. *Libčeves*: 455/95; 250/98. *Liběšovice*: 241/81. *Lipenec*: 6791/64; 1269/60. *Lišany*: 1208/77; 322/82. *Malnice*: 347/76; 57/55. *Mradice*: 369 a 802/76. *Nečichy*: 804/76. *Odolice*: 741/81. *Roztyly*: 45/93. *Rvenice*: 1162/77. *Stradonice*: 351, 333 a 337/46; 322, 342, 334/76. *Truzenice*: 1034/88. *Tuchořice*: 181/62; 131/62. *Toužetín*: 5792 a 5793/46. *Třeskonice*: 1222/75. *Třískolupy*: 254/78; 326/77; 224/80; 382/82; 91/83. *Velemyšleves*: 290/82; 312/83; 670/84. *Zlovědice*: 374/82. *Žatec*: 420/76.

Bulletin záchranného oddělení / Výzkumy v Čechách

Blišany: 1964, č. 5, 8; 1987, č. 27, 20. *Břvany*: 1963, č. 11, 19. *Dobroměřice*: 1972, č. 30, 31–32, 38. *Dobříčany*: 1969, č. 35, 29. *Domoušice*: 1966–67, č. 30, 70. *Libčeves*: 1967, č. 60, 22. *Lipenec*: 1964, č. 25, 71. *Malnice*: 1975, 140/51. *Postoloprty*: 1973, č. 142, 118–120; 1971, č. 148, 11. *Radonice*: 1973, č. 163, 19. *Stradonice*: 1974, č. 219, 207. *Truzenice*: 1968, č. 158, 258. *Třískolupy*: 1964, č. 44, 148; 1974, č. 223, 243; 1976–77, č. 145–147; 1980–81, č. 394, 126. *Velemyšleves*: 1973–1976, 1978–1984. *Veltěže*: 1963, č. 72, 1964, č. 160, 1966, č. 86, 1967, č. 114, 1968, č. 271, 1969, č. 253.

Archeologické studijní materiály 13/1 a 15

Bitozveves 15, č. 14, 118. *Dobroměřice* 13/1, č. 37, 119. *Domoušice* 15, č. 414, 196. *Kněžice* 15, č. 16–17, 304, 187, č. 216, 181. *Libčeves* 13/1, č. 41, 14. *Liběšovice* 15, č. 3, 168, 192. *Lišany* 15, č. 231, 182, č. 230, 182, č. 312–13, 188. *Louny* 13/1 č. 18, 115; 15, č. 315, 188, 234, 188, 183. *Malnice* 15, č. 317, 188. *Minice* 13/1, č. 20, 115, č. 82, 1122. *Mradice* 15, č. 243, 183, 243, 324, 181, 189. *Nečichy* 13/1, č. 58, 142; 15, č. 245, 183. *Odolice* 15, č. 420, 196. *Postoloprty* 15, č. 423, 196. *Radonice* 15, č. 391, 193. *Rvenice* 13/1, č. 9–10, 133; 15, č. 259, 184. *Truzenice* 15, č. 287, 186. *Třískolupy* 15, č. 661–674, 214, č. 277, 185–186; č. 276, 185. *Tuchořice* 13/1, č. 34, 131. *Velemyšleves* 15, č. 280–287, 186, č. 342, 190. *Veltěže* 15, č. 33, 347, 116, 127, 160–166. *Zlovědice* 15, č. 352, 190. *Žatec* 13/1, č. 55, 138; 15 č. 302, 187.

LITERATURA

- Beneš, A.* 1959: K problémům mohylové kultury doby bronzové ve středních Čechách, Sborník Národního muzea, řada A-Historie 13.
- Beneš, A. – Koutecký, D.* 1970: Bylanské pohřebiště a další nálezy ve Stradonicích a Přezeticích, Archeologické rozhledy 22, 513–540.
- Blažek, J. – Smejtek, L.* 1993: Die Bronzemesser in Nordwestböhmen. Praha.
- Bouzek, J.* 1970: Knovízská kultura v SZ Čechách, Sborník Severočeského muzea 6, 137–166.
- Bouzek, J.* 1981: Knovízské kostrové pohřby v kamenných skříňkách, Praehistorica 8-Varia archeologica 2, 123–125.
- Bouzek, J. – Koutecký, D.* 1980: Mohylové a knovízské kostrové „pohřby“ v jamách ze SZ Čech, Památky archeologické 71, 360–432.
- Bouzek, J. – Koutecký, D.* 2000: The Lusatian Culture in North-West Bohemia. Most.
- Bouzek, J. – Koutecký, D. – Neustupný, E.* 1966: The Knovíz Settlement of North-West Bohemia. Fontes archaeologici Pragenses 10. Pragae.
- Böhm, J.* 1937: Základy hallstattske periody v Čechách. Praha.
- Budinský, P.* 1981: Archeologické nálezy z Lounska a z území mimo severočeský kraj ve sbírce teplického muzea. Teplice.
- Budinský, P.* 1996: Halštatský a časně laténský sídlištní materiál z Litoměřicka a Lounska ve sbírce teplického muzea. Teplice.
- Černá, E. – Ondráčková, L.* 1996: Archeologická sbírka okresního muzea v Chomutově. Teplice.
- Čtverák, V. – Lutovský, M. – Slabina, M. – Smejtek, L.* 2003: Encyklopedie hradišť v Čechách. Praha.
- Dobeš, M.* 1992: Archeologická sbírka bývalého muzea v Podbořanech. Zprávy ČAS. Suplementum 15. Praha.
- Filip, J.* 1936–37: Popelnicová pole a počátky doby železné v Čechách. Praha.
- Filip, J.* 1956: Keltové ve střední Evropě. Praha.
- Födösch, H.* 1939: Das Grab der jüngeren Bronzezeit, Saazer Anzeiger 13. 12. 1939.
- Födösch, H.* 1966: Das Saazer Land in ur- und frühgeschichtlicher Zeit. München.
- Holodňák, P.* 1983: Pozdně halštatské nálezy ze Žatce, Archeologické rozhledy 37, 452–454.
- Holodňák, P.* 1985: Archeologický výzkum hradiště Výrov u Třeskonic v roce 1983, Sborník okresního archivu v Lounech 1, 53–63.
- Holodňák, P.* 1988: Osídlení středního Poohří v době laténské. Nástin terénního bádání, Sborník okresního archivu v Lounech 2, 1–16.
- Holodňák, P.* 1997: Zajímavý doklad kultovních praktik pozdní doby bronzové z Roztyl (okr. Chomutov), Památky, příroda, život 29, 43–44.
- Holodňák, P.* 2006: Labyrintem žateckého pravěku. Žatec.

- Kavan, J. (ed.) 1967: Přehled záchranných výzkumů v některých okresech severočeského kraje. Liberec.
- Klápště, J. 1994: Paměť středověkého Mostecka. Most.
- Koutecký, D. 1959: Bylanská kultura střední doby halštatské ve světle keramických nálezů, I–II. Disertační práce. Praha.
- Koutecký, D. 1967: Nové nálezy ze SZ Čech, Archeologické rozhledy 19, 30–34.
- Koutecký, D. 1968: Velké hroby, jejich konstrukce, pohřební ritus a sociální struktura obyvatelstva bylanské kultury, Památky archeologické 59, 400–487.
- Koutecký, D. 1970a: Knovízské sídliště ve Velemyševsi na Žatecku, Sborník severočeského muzea 6, 217–254.
- Koutecký, D. 1970b: Knovízské a laténské sídliště ve Veliké Vsi na Podbořansku, Archeologické rozhledy 22, 24–77.
- Koutecký, D. 1973: Knovízské sídliště v Blažimi, Archeologické rozhledy 25, 12–38, 40.
- Koutecký, D. 1987: Knovízské sídliště a řivnáčský hrob ve Velemyševsi na Žatecku, okr. Louny, část II, Archeologické rozhledy 39, 40–74.
- Koutecký, D. 1988: Halštatské osídlení v severozápadních Čechách. Nálezy z doby bronzové, halštatské a starolaténské na Kadaňsku, I, II, Archeologické rozhledy 40, 49–96, 254–295.
- Koutecký, D. 1990: Skeletal „burials“ in the Sites of Knovíz Settlement in Bohemia, Antropologie 28, 175–188.
- Koutecký, D. 1993: Halštatské osídlení v severozápadních Čechách. Nálezy z doby bronzové, halštatské a laténské na Podbořansku, III, Archeologické rozhledy 45, 585–611.
- Koutecký, D. 1994: Halštatské osídlení v severozápadních Čechách. Nálezy z doby bronzové, halštatské a laténské na Podbořansku, IV, Archeologické rozhledy 46, 25–48.
- Koutecký, D. 2000: Poznatky k pohřebnímu ritu v mladší době bronzové a halštatské v SZ Čechách, Ústecký sborník historický 2000, 28–32.
- Koutecký, D. 2001: Kulturní a etnické styky v SZ Čechách v mladší době bronzové a v době halštatské. In: Období popelnicových polí a doba halštatská. Pardubice, 61–77.
- Koutecký, D. 2003a: Skříňkový hrob bylanské kultury z Dobříčan u Žatce, okr. Louny, Ústecký kraj. In: Sedmdesát neustupných let. Jezeří, 85–91.
- Koutecký, D. 2003b: Bylany Českého Brodu. Eponymní lokalita bylanské kultury. Fontes archaeologici Pragenses 29. Pragae.
- Koutecký, D. 2004: Naleziště ze starší doby bronzové a starší doby železné v Tvršicích u Žatce, okr. Louny, Archeologické výzkumy v jižních Čechách 17, 43–51.
- Koutecký, D. 2006a: Bylanské pohřebiště a sídliště v Dobroměřicích. In: Vita archaeologica. Sborník Víta Vokolka. Hradec Králové–Pardubice, 129–143.
- Koutecký, D. 2006b: Mladší až pozdně halštatské sídliště a chata z doby římské v Dobroměřicích u Loun, Ústecký kraj. In: Archeologické výzkumy v severozápadních Čechách v letech 1998–2002. Most, 37–52.
- Koutecký, D. 2008a: Neolitické a knovízské sídliště v Roztylech, okr. Chomutov, Ústecký kraj, objekty s lidskými kostrami. In: Archeologické výzkumy v severozápadních Čechách v letech 2003–2007. Most, 109–127.
- Koutecký, D. 2008b: Knovízské sídliště v Lišanech, okr. Louny, Ústecký kraj, Archeologie ve středních Čechách 12, 279–291.
- Koutecký, D. – Bouzek, J. 1967: Štítarské pohřebiště ve Staňkovicích u Žatce, Památky archeologické 58, 37–80.
- Koutecký, D. – Michálek, J. 1978: Několik nálezů bylanské kultury ze severozápadních Čech, Archeologické rozhledy 30, 250–157.
- Koutecký, D. – Venclová, N. 1979: K problematice osídlení severozápadních Čech v době laténské a římské. Sídlíště Počerady I a II, Památky archeologické 70, 42–112.
- Kuljavceva-Hlavová, J. 2008: Antropologické zhodnocení kostrového materiálu z lokality Roztyly-Pískovna 1998, Archeologické výzkumy v severozápadních Čechách v letech 2003–2007. Most, 109–127.
- Kruta, V. 1972: Dobříčany, Výzkumy v Čechách 1969, 29.
- Kučera, F. 1930: Pravěk města Cítolib. Louny.
- Kytlicová, O. 1988: K sociální struktuře kultury popelnicových polí, Památky archeologické 79, 342–389.
- Linksfeiler, D. 1978: Die Stempelverzierte Keramik in Böhmen und Mähren, Archäologische Informationen 2, 82–108.
- Mahr, A. 1930: Vorzeit aus dem Saazer Becken in Wiener Museumsbesitz, Sudeta 6, 15.
- Mašek, N. 1960: Pět let výzkumů expozitury v Mostě, Archeologické rozhledy 12, 248–272.
- Michálek, J. 1999: Archeologické nálezy ze středních a severozápadních Čech ve sbírce Naturhistorisches Museum ve Vídni. Most.
- Motýková, K. 1965: Žárové pohřebiště v Tvršicích na Žatecku, Památky archeologické 56, 115–148.
- Pleiner, R. 1958: Úvaha o halštatsko-laténské sídlištní keramice v SZ Čechách (podle nálezů v Dobříčanech u Žatce), Památky archeologické 49, 219–242.

- Pleinerová, I. 1956: Knovízská osada v Březně u Loun, *Archeologické rozhledy* 8, 795–799.
- Pleinerová, I. 1969: Hrob bylanské kultury v Březně u Loun, *Archeologické rozhledy* 21, 387–389.
- Pleinerová, I. 1973: Bronzové nádoby v bylanské kultuře, *Památky archeologické* 64, 272–300.
- Pleinerová, I. – Pleiner, R. 1981: Časně laténské osídlení lounského Poohří, *Praehistorica 8-Varia Archaeologica* 2, 157–166.
- Pleinerová, I. – Hrala, J. 1988: Březno, osada lidu knovízské kultury v severozápadních Čechách, Louny.
- Plesl, E. 1961: Lužická kultura v severozápadních Čechách. Praha.
- Preidel, H. 1934: Die urgeschichtlichen Funde und Denkmäler des politischen Bezirkes Brüx. Brüx.
- Preidel, H. – Wurdinger, H. 1928: Spätbronzezeitliche Hügelgräber bei Saaz, *Sudeta* 4, 104–114.
- Ritter, H. 1944: Vorgeschichtliche Funde und Besiedlung im Bezirk Laun/Böhmen. Leipzig.
- Schránil, J. 1928: Vorgeschichte Böhmens und Mährens. Praha.
- Sklenář, K. 1992: Archeologické nálezy v Čechách do roku 1870. Praha
- Slabina, M. – Waldhauser, J. 1979: Domoušice, Výzkumy v Čechách 1976.
- Smrž, Z. 1981: Halštatské hradiště ve Stradonicích u Loun. Knovízské a halštatské osídlení mikroregionu Deberského potoka, *Archeologické rozhledy* 33, 594–597.
- Smrž, Z. 1992: Pozdně halštatská hradiště a výšinná sídliště v severozápadních Čechách, *Památky archeologické* 83, 88–104.
- Smrž, Z. 1999: Příspěvek letecké archeologie k poznání potenciálu území mezi Libočany a Soběsuky na Žatecku, *Archeologické rozhledy* 51, 517–531.
- Smrž, Z. – Majer, A. 1995: Knovízské sídliště v Lišanech, okr. Louny, *Archeologické rozhledy* 47, 102–114.
- Spurný, V. 1947–1948: Kostrové hroby v knovízské kultuře, *Památky archeologické* 43, 13–20.
- Šneidrová, K. 1956: Výzkum u Dobříčan na Žatecku, *Archeologické rozhledy* 8, 491–515.
- Vokolek 2004: Katalog staré sbírky Národního muzea. *Fontes archaeologici Pragenses* 30. Pragae.
- Velímský, T. a kol. 1986: Archeologické výzkumy v SZ Čechách v letech 1973–1982, *Archeologické studijní materiály* 15. Most.
- Venclová, N. (ed.) 2008: Kultura bylanská. In: *Archeologie pravěkých Čech* 6. Praha, 46–69.
- Weinzierl, R. 1900: Die in Teplitzer Museum vertretenen urgeschichtlichen Fundorte, *TTB* 1898, 15–31.
- Weinzierl, R. 1904: Hervorragende Neuerwerbungen des urgeschichtlichen Zentralmuseums für Nordböhmen zu Teplitz, *TTB*, 25–29.
- Wiel, A. 1908–1909: Pohřebiště s popelnicemi u Citolib, *Památky archeologické* 23, 71–76.
- Wurdinger, H. 1936: Fundberichte, *Sudeta* 12, 97.
- Wurdinger, H. 1938: Fundberichte 1937, *Sudeta* 14, 54–55.
- Zápotocký, M. 1964: Bylanské kostrové hroby na dolním Poohří, *Památky archeologické* 55, 157–174.
- Zavřel, P., v tisku: Archeologická sbírka ze zámku Ohrada. Most.

DIE HALLSTATTZEITLICHE BESIEDLUNG IN NORDWESTBÖHMEN – V.

Funde aus der Bronze-, Hallstatt- und Latènezeit in den Regionen Žatec und Louny

Mit diesem Beitrag schloss der Autor an veröffentlichte Funde aus Nordwestböhmen an (Koutecký 1988; 1993; 1994). Im Verlaufe von 40 Jahren seiner archäologischen Wirkung am Arbeitsplatz in Most (Expositur des Institutes für Archäologie, Institut für archäologische Denkmalpflege Nordwestböhmens heute) versammelte er die große Menge an Funde aus der eigenen Rettungstätigkeit, den Grabungen von weiteren Mitgliedern des hiesigen Arbeitsplatzes sowie aus den Museen Nordwestböhmens und dem Nationalmuseum in Prag. Die Nummerierung von Fundorten knüpft an den Teil IV. Podbořansko, der mit der Nr. 46 endet (Koutecký 1994), an. Das Verzeichnis brachte u. a. auch andere 85 bisher nicht veröffentlichte Fundorte, welche im Raum von 32 Katastern situiert sind. Die Siedlungs- und Grabfunde der Bylaner Kultur und der Späthallstattzeit werden komplett bearbeitet. Die Funde der Aunjetitzer und Knovízer Kultur sowie das Štítary- und Latènematerial sind nicht komplett.

DRAHOMÍR KOUTECKÝ

ÚSTAV ARCHEOLOGICKÉ PAMÁTKOVÉ PÉČE SEVEROZÁPADNÍCH ČECH, V. V. I., JANA ŽIŽKY 835, 434 01 MOST

pořadové číslo	lokality	druh nálezů	datování	lokalizace	vyobrazení
60	Holedeč 1 2 3	žárový hrob žárový hrob ojedinelé n.	KB-HC3 KB-HC2-3 ŠTII/LTA	Cihelna Feifar Cihelna Feifar Cihelna Feifar	XVIII XXXC XVIIA
67	Jimlín 1	žárový hrob	KB-HC2-3	Stavba železnice	Tab.29-33 Zavřel
69	Kozly	sídlště	KN,ŠT	Pískovna Krobot	XIX-8A
70	Libčeves	sídlště 115 obj.	KN,LT	Ve vsi	XIX-8B,9A
72	Liběšice 1	jáma	KB	Kat.obce	bez
77	Louny 1 2	hrob sídlště	KN,MK,LT MK	kravín a cukrovar	XIX-10A
78	Lounsko	ojedinelé n.	KN,HC,LT		IVC,VE
79	Malá Černoc 2	ojedinelé n.	KN, KB-HC2	Wüdmühl	XIXB
81	Měcholupy 1	žárový hrob	KB,HC1-2	parcela 252	XVIIIB
84	Nečichy 1	Sídlště chata	LTA-LTB	stavba kravína	XIX-9C
86	Nové Sedlo	sídlště	KIV,ŠT	ovčárna	XIXA
92	Postoloprty 1	žárový hrob	KB-HC-D		XVIIID
93	Radonice 2	sídlště	KIV-VI	pískovna u hřbitova	XIX-14A XIX-15A-15B
95	Rvenice 5	žárový hrob	KB-HC2-3	pískovna ve vsi	XIIIB

Přehled nově publikovaných nálezů v rámci soupisu

pořadové číslo	lokality	druh nálezů	datování	lokalizace	vyobrazení
47	Bezděkov 1-3 4	sídlště sídlště	K IV-V ŠT,HD	kat. obec kat. obec	Tabulka I, IIA, IIB IIC
49	Blažim 7-8	sídlště	KIV-V,ŠT	u teletniku	XIX-3A, 5B XIX-5C
50	Bišany 4 2	sídlště sběr	KIV-V KIV	Bišanský Chlum rodinné domky	XIX-6B XIX-6A
51	Brlöh 1	žárový hrob	KB-HC3	pole p.Rybky	XVIIIC
52	Březno 2	sídlště sběr	KIII-V	U Ohře, ČSSS	XIX-10B
55	Čeradice 2 3	sídlště sídlště, sběr	KIV,ŠT KN,ŠT,LTA	U Větrušic vojenské stavby	IIIA IIIB, IVA
57	Dobroměřice 1 3	sídlště ojed. nálezy	KIV-V, HD KB-HC3	nová pískovna stará pískovna	XIX-6C,7A XIX-7B
58	Dobříčany 1 2 3 4 5 6 8	hrob2 2057/1-26 Chata 2150 Chata 156 Jáma 2158/1-66 Jáma 2169 Chata 2183 Jáma 2157	KB-HC3 LTA KB-HC2-3 KB-HC1-3 HD1 LTA KB- HD1,HD2 KB-HC	starý splav starý splav starý splav starý splav starý splav starý splav starý splav starý splav	VIII VI IX,X,XI,XIIA XIIA,XIXC, XIX-1 VI,XIIIA XIV, XV, XVI XIX-7C
58A	Dobříčany 1 2 3 6	sídlště 1953 sídlště 1955 sídlště 1961 sídlště 1954	KN LTA ÚN,HD* ÚN, LTA	hliník hliník hliník hliník	VA VB VC VD

Přehled nově publikovaných nálezů v rámci soupisu

pořadové číslo	lokality	druh nálezů	datování	lokalizace	vyobrazení
118	Záhoří				
	1	sídl.soubor	KIV-VI,ŠT	Kat.obce	XXVIII
	2	sídl.soubor	KN,ŠT,HD	Schusterowo pole Kat.obce	XXXVB
	3	sídl.soubor	KIV-V	Kat.obce	XXVII-2B
	4	sídl.soubor	KII-IV,ŠT	Kat.obce	XXVII-1A
	5	sídl.soubor	HD	Kat.obce	XXVII-1B
	6	sídl.soubor	ŠT,KV	Kat.obce	XXVII-LC
	7	sídl.soubor	KIII	Kat.obce	XXVII-2A
	8	sídl.soubor	KV-VI,ŠT	Kat.obce	XXVI-1A
	9	sídl.soubor	KIV-V	Kat.obce	XXVA
	10	sídl.soubor	KIII-IV KB-HC3	Kat.obce	XXVD
11	ojedinéle n.	KB-HC3	Kat.obce	XXVC	
120	Zálužice				
	1	hroby	KB-HC, HD2	Kat.obce	XXIXA
	2	hroby	KIV-V	Kat.obce	XXXA
	3	sídl.soubor	ŠT II	Kat.obce	XXXB
4	sídl.soubor	KIII-IV	u kostela	XXIXB	

pořadové číslo	lokality	druh nálezů	datování	lokalizace	vyobrazení
96	Rybnány				
	1	sídlíště	KIV-V	Kat.obce	XXIIB,XXIIB, XXIIA
	2	sídlíště	KIV	Kat.obce	XXIIIB
	3	sídlíště	MK,KIII	Kat.obce	XXIA,XXIIB
	4	sídlíště	KV-VI	Kat.obce	XX,XXIA
	Skupice				
	1	sídlíště	HD	pískovna u Ohře	XIX-13A
	Slavětín				
	1	sídlíště	ŠT	ČSSS ve vsi	XIX-11,12A,12B
	101	Staňkovice			
1		z hrobu	LT	ve vsi	XLIIC
2		ojedinéle n.	KIV-V	Kat.obce	XLIIC
3		sídlíště	LTA	Tafka	XXXVIB
4		sídlíště	LTA	Tafka	XLJB
5		sídlíště	HD	Dowolka	XXXVIII
6		sídlíště	MK,KII-III	Tafka	XLII
7		sídlíště	KII-IV,ŠT	Kat.obce	XXXV,XXXVIA, XXXVII
8		sídlíště	KIII-IV	Kat.obce	XXXIX
9		sídlíště	MK,KII-III	Dowolka Krupka	XLA,LLA
10	ojedinéle n.	KN	Tafka	XXXVIII	
109	Třískolupy				
	11	sídl.soubor	KIII-IV	vých. od vsi	XXIVA
	12	sídl.soubor	KIV-V	záp. od vsi	XXIVB
13	sídl.soubor	KIV-VI		XXIVC	

Přehled nově publikovaných nálezů v rámci soupisu

Přehled nově publikovaných nálezů v rámci soupisu

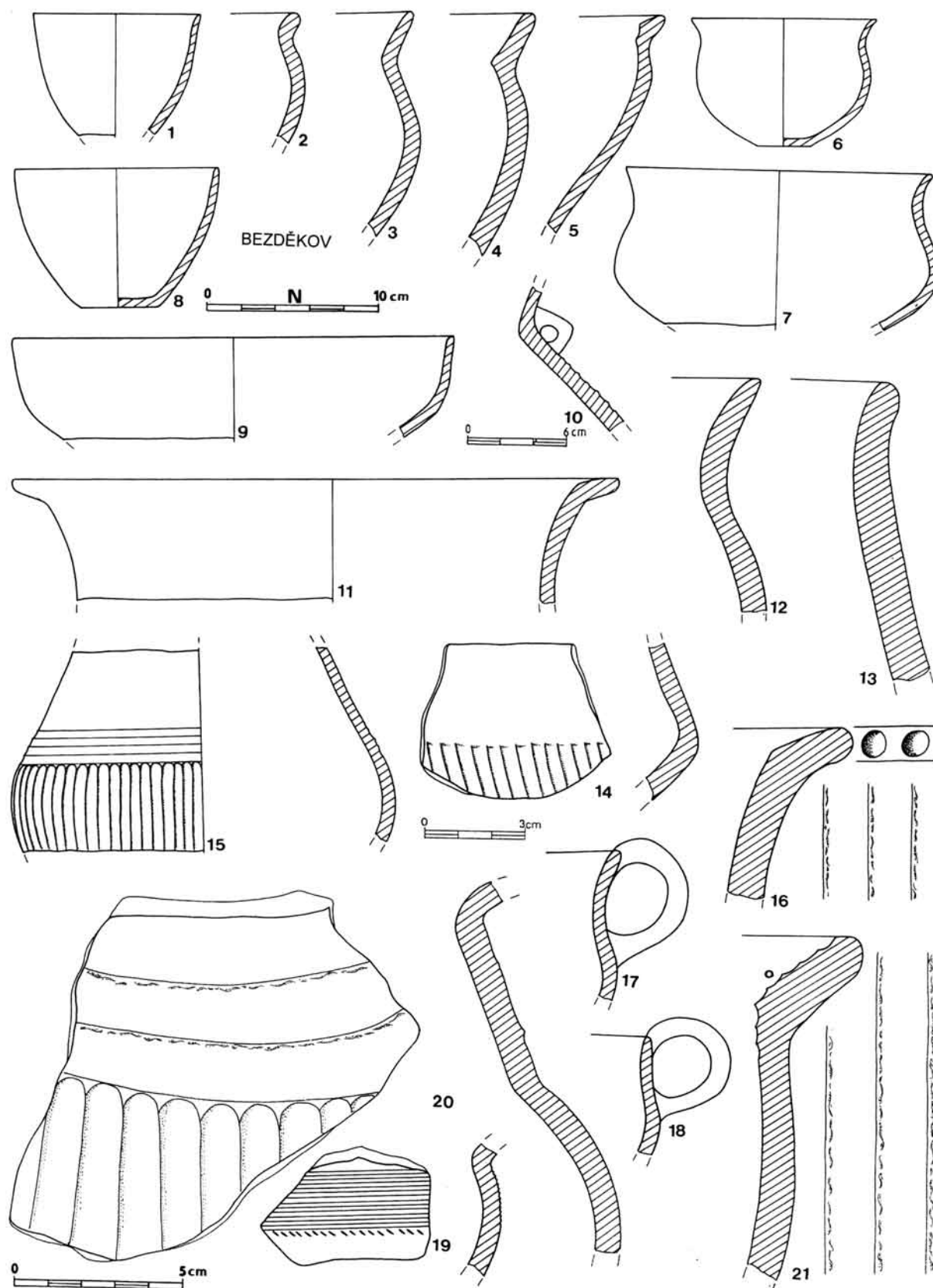
pořadové číslo	lokality	druh nálezu	datování	lokalizace	vyobrazení
122	Žatec				
1	ojedinelé n.	HC,HD,LTA	farská zahrada	XLIIIB	
2	ojedinelé n.	KN,KB,LTA	farská zahrada	XXXI	
3	sídl.soubor	KN	ostrožna	XXXIIA	
4	sídl.soubor	KII-III	ostrožna	XXXIVA	
5	sídl.soubor	KV,ŠT	Kat.obce	XXXIVB	
6	sídl.soubor	KVI,ŠT	Kat.obce	XXXIVC	
7	ojedinelé n.	ŠT,KB,LT	Kat.obce	XXXIID	
8	sídl.soubor	KN,ŠT	Buberlík	XXXIIIA	
9	sídl.soubor	KIV-V	Chmelnice u letiště	XXXIIIB	
10	sídl.soubor	KB,HD	pivovar společnosti	XXXIIC	
88	Odolice	sídlíště s hroby	MK,KB	Kat.obce	XIX-9B

Přehled nově publikovaných nálezů v rámci soupisu


Použité zkratky:

ÚŇ – kultura únětická; **MO** – kultura mohylová; **KN** – kultura knovízská; **ŠT** – kultura štitarská; **LT** – kultura laténská; **KB** – kultura bylanská; **K I** – kultura knovízská (kultura mohylová); **K II** – kultura knovízská (kultura mohylovo-knovízská); **K III** – kultura knovízská starší stupeň; **K IV** – kultura knovízská střední stupeň; **K V** – kultura knovízská mladší stupeň; **K VI** – kultura knovízská pozdní stupeň; **ŠT I** – kultura štitarská (starší stupeň); **ŠT II** – kultura štitarská (střední stupeň); **ŠT III** – kultura štitarská (mladší stupeň); **KB: HC1** – kultura bylanská (starší období); **KB: HC2** – kultura bylanská (starší střední období); **KB: HC3** – kultura bylanská (mladší střední období); **KB: HD1** – kultura bylanská (mladší období);

LT A – kultura laténská, časný latén



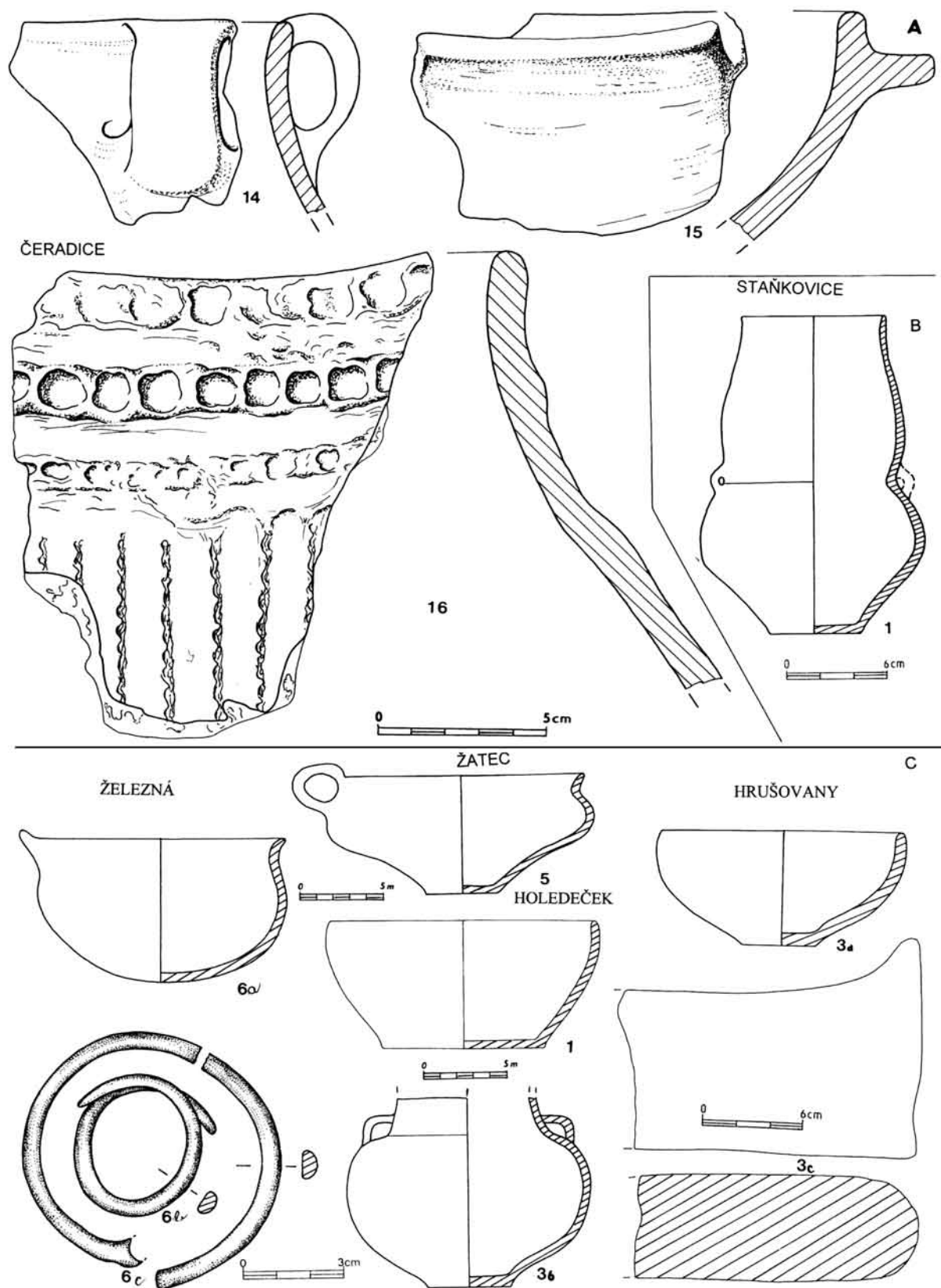
Tab. I. Bezděkov, soubor 1–21/79



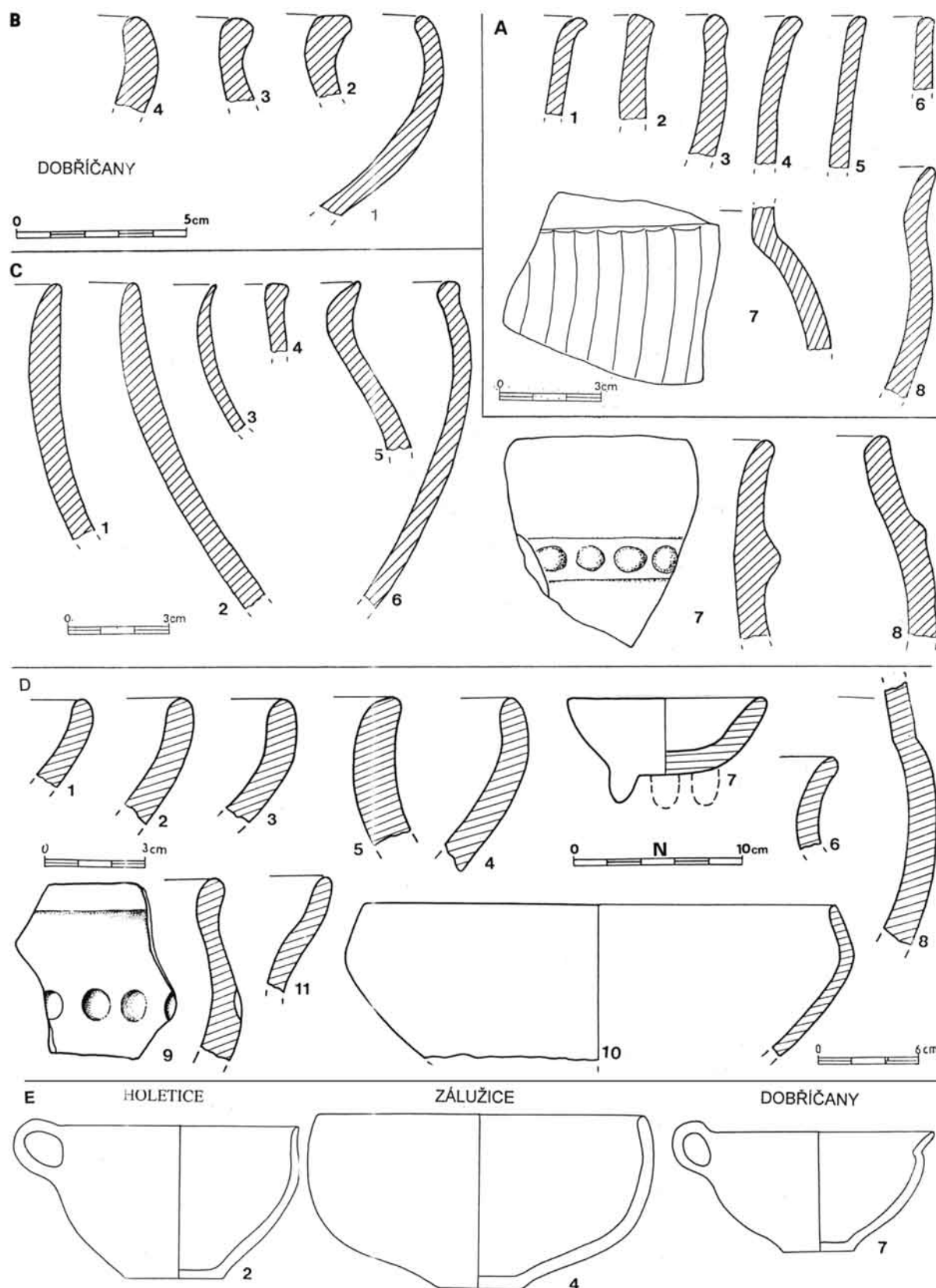
Tab. II. A: Bezděkov, soubor 1-3/79; B: Bezděkov, soubor 1-11/79; C: Bezděkov, soubor 1-17/79



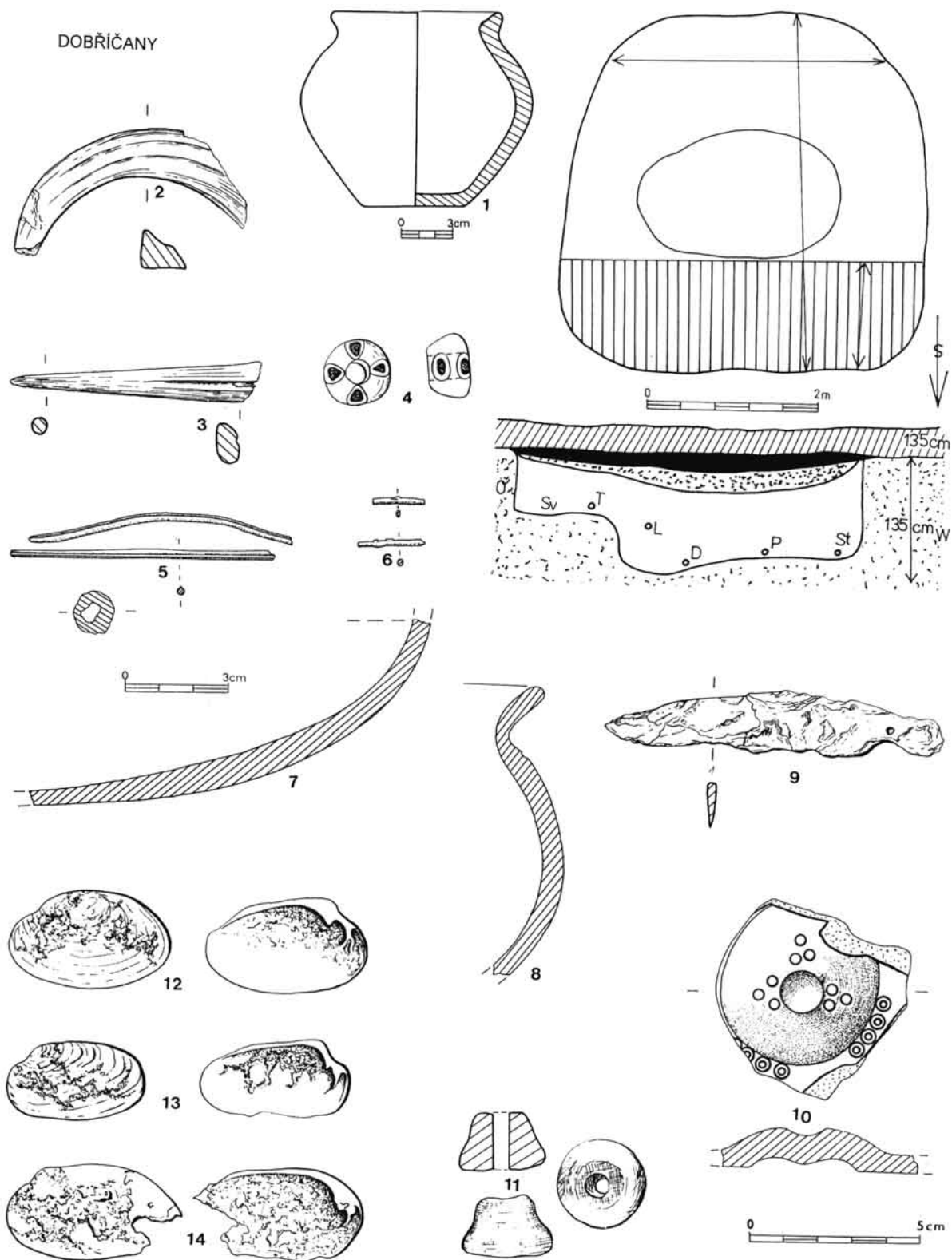
Tab. III. A: Čeradice, pole nad Větrušicemi, sídliště; B: Čeradice, pole nad Větrušicemi, sídliště



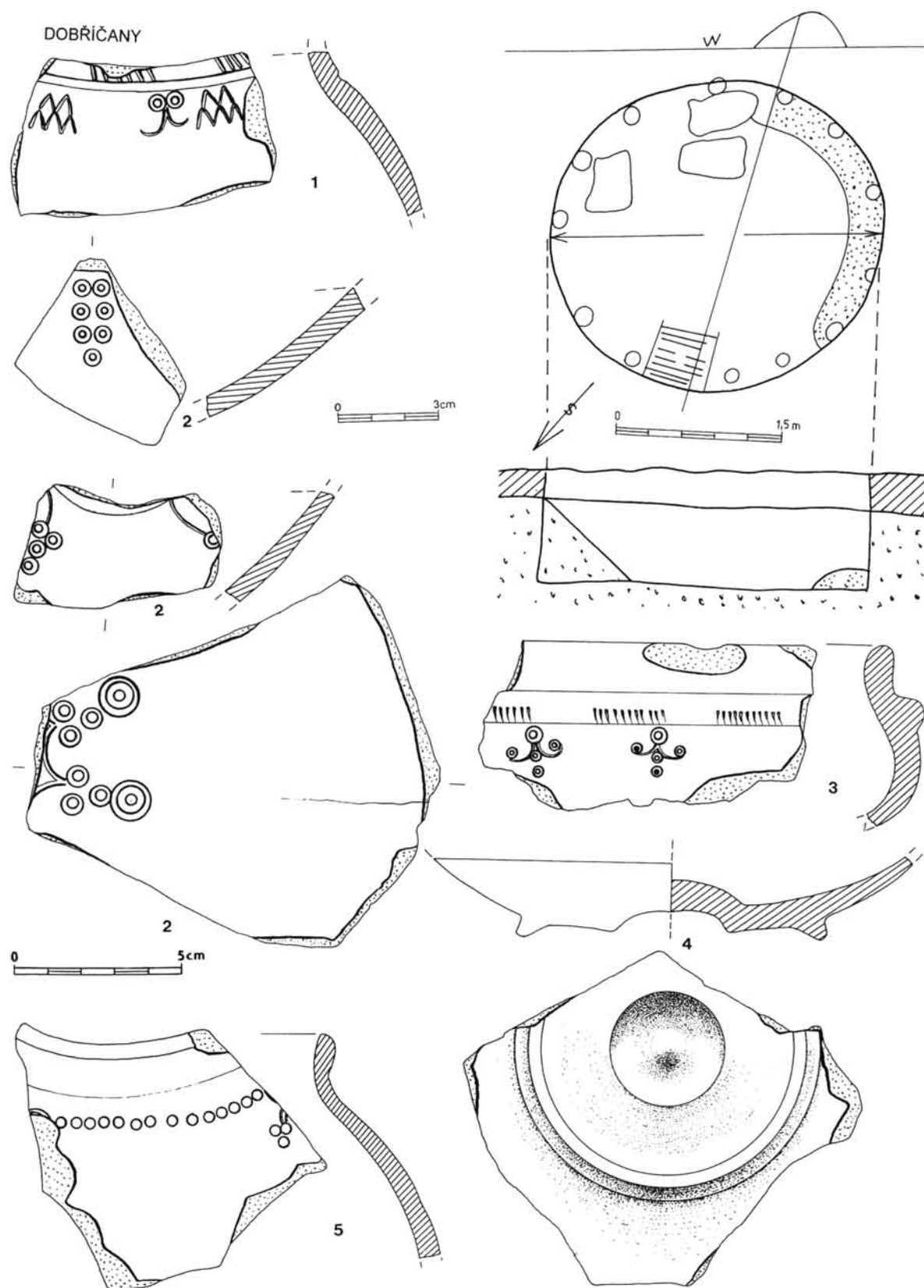
Tab. IV. A: Čeradice, sběr keramiky; B: Staňkovice; C: 1 – Holedeček; 3a–c – Hrušovany; 5 – Žatec; 6a–c – Železná



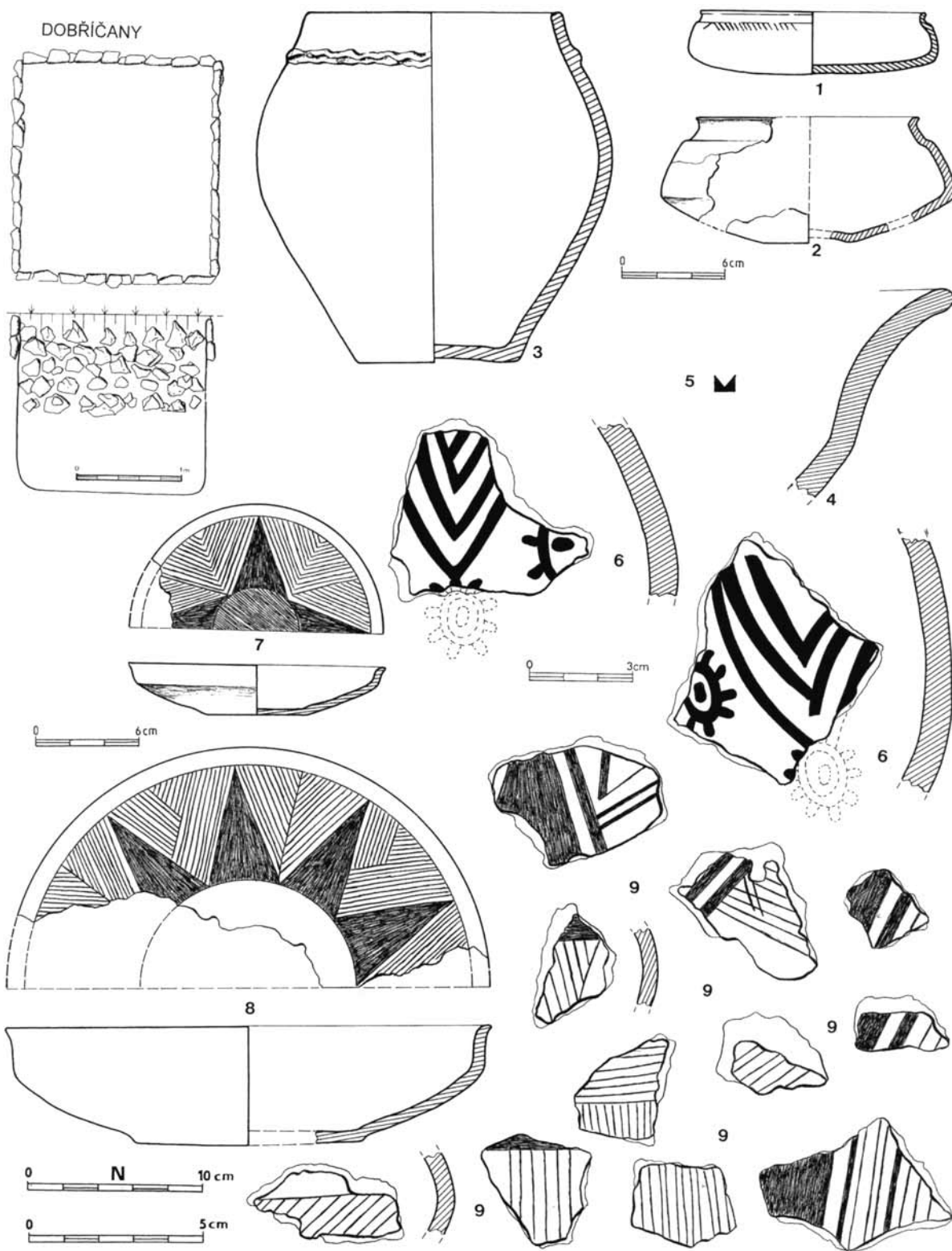
Tab. V. A: Dobříčany, hliník 1953, sběr př. č. 81/53; B: Dobříčany, hliník 1955, sběr př. č. 29/55; C: Dobříčany, hliník 1961, sběr př. č. 6/61; D: Dobříčany, hliník, sondáž, př. č. 111/54; E: Holetice, Zálužice, Dobříčany



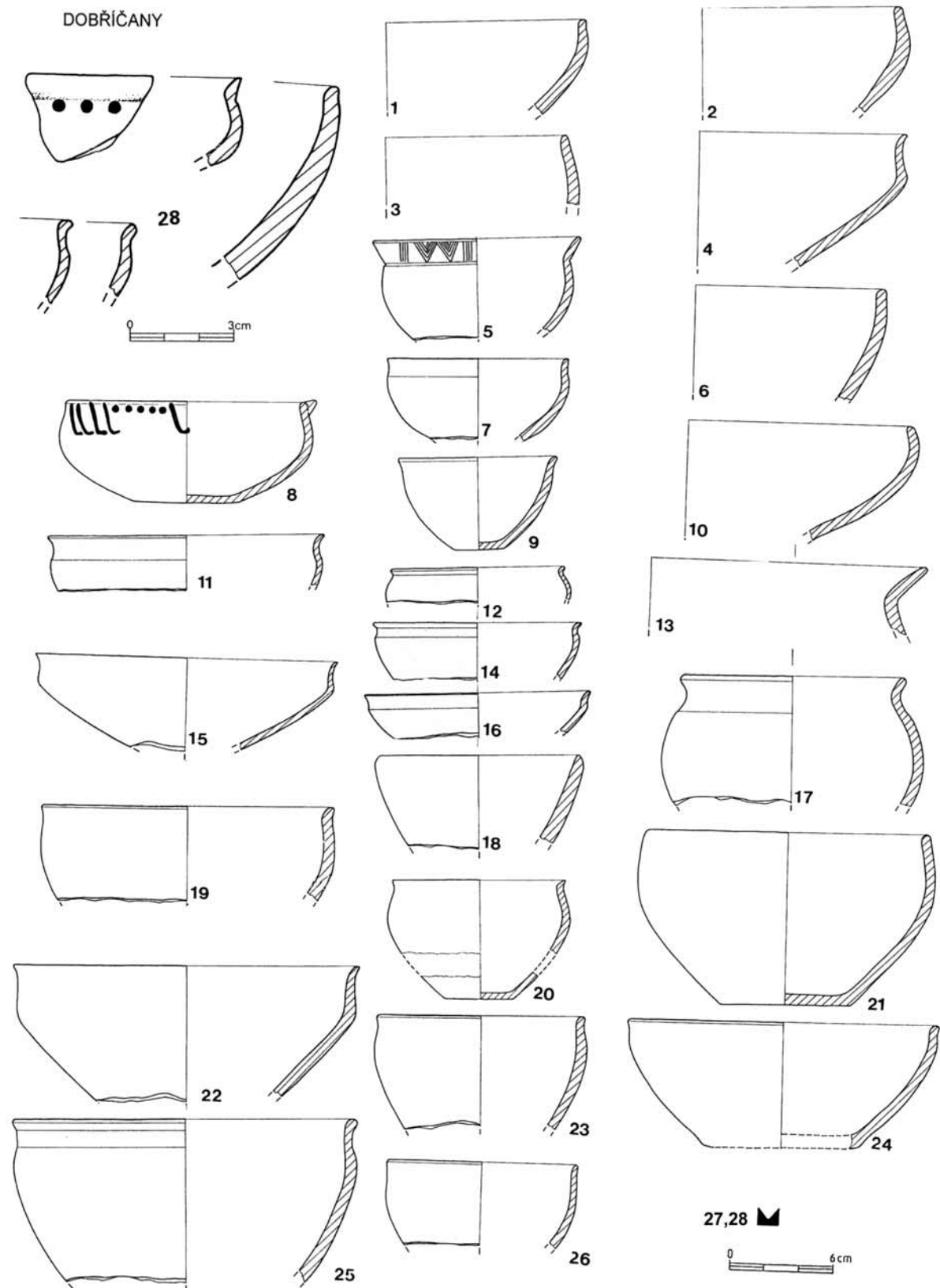
Tab. VI. Dobříčany, jáma 2150



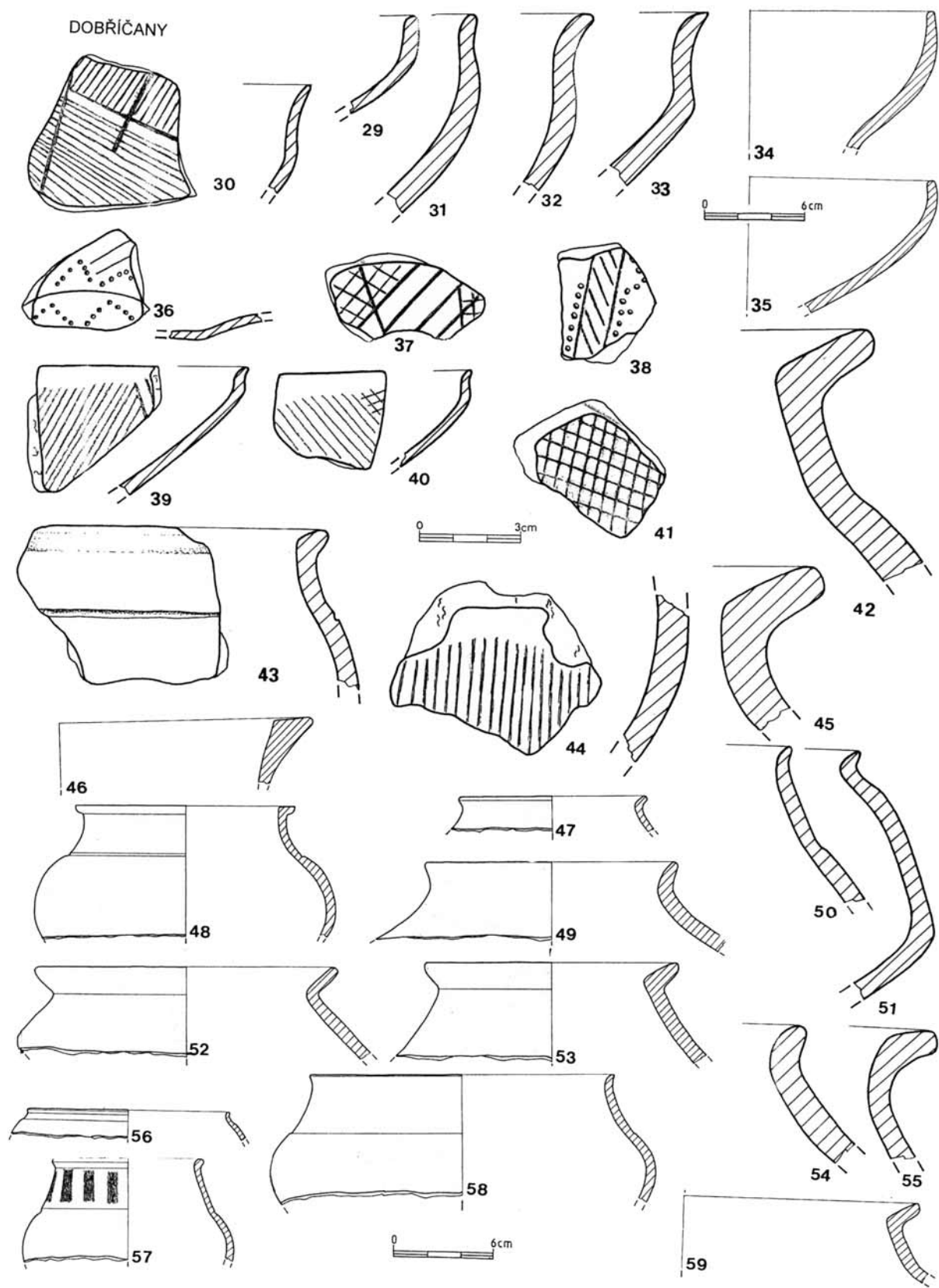
Tab. VII. Dobříčany, jáma 2169



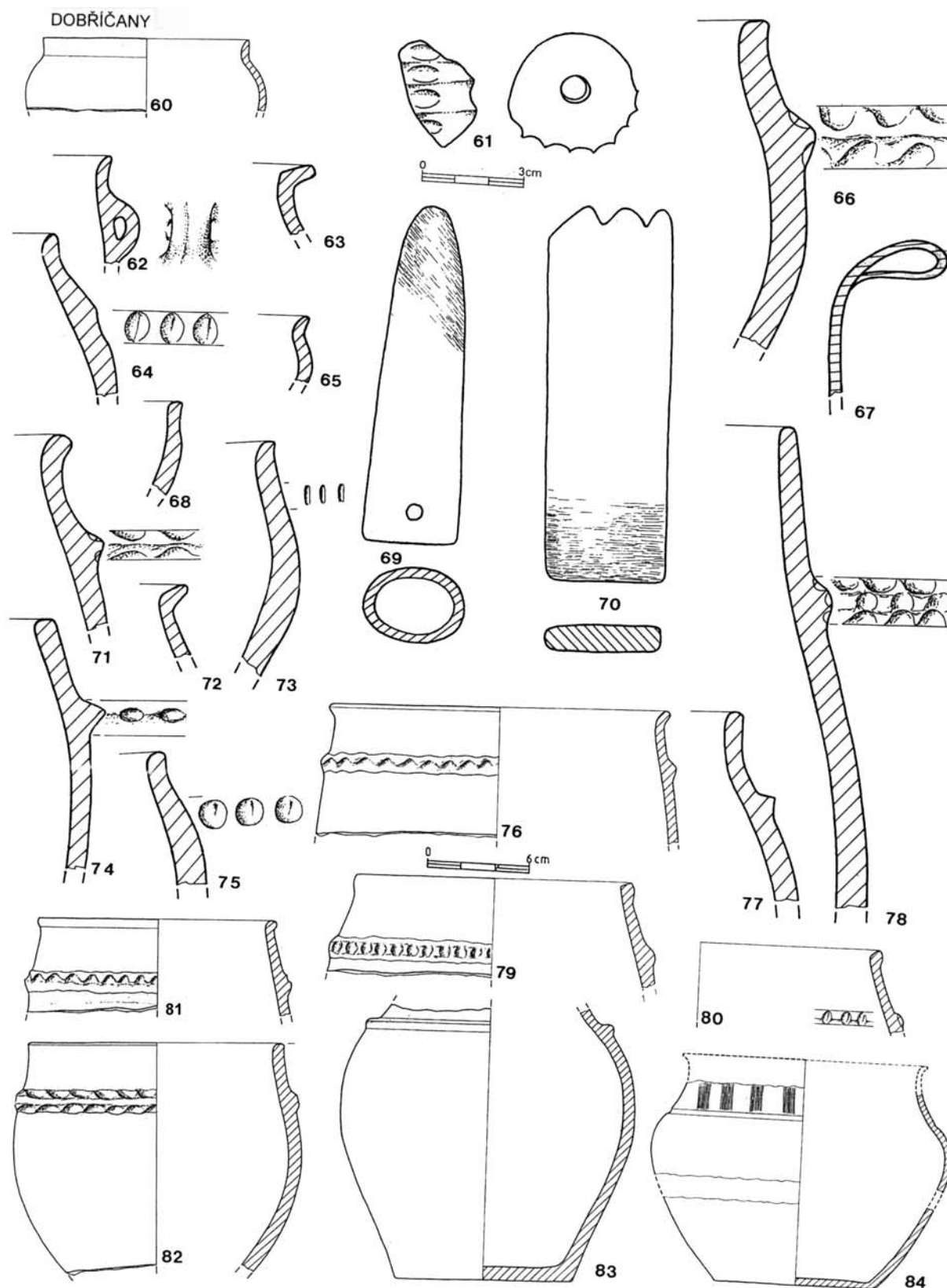
Tab. VIII. Dobříčany, žárový hrob 2157/1-26



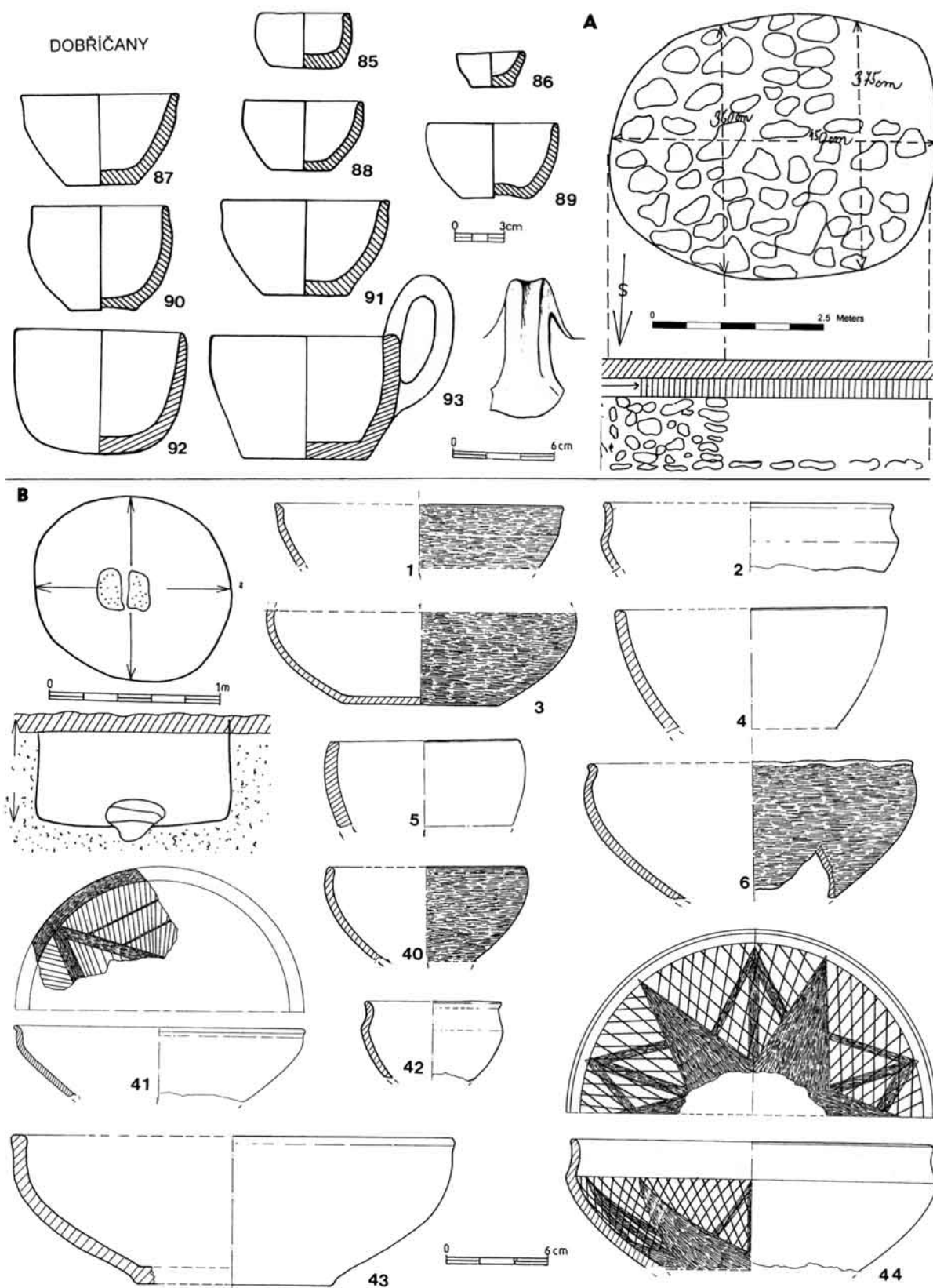
Tab. IX. Dobříčany, chata 2156



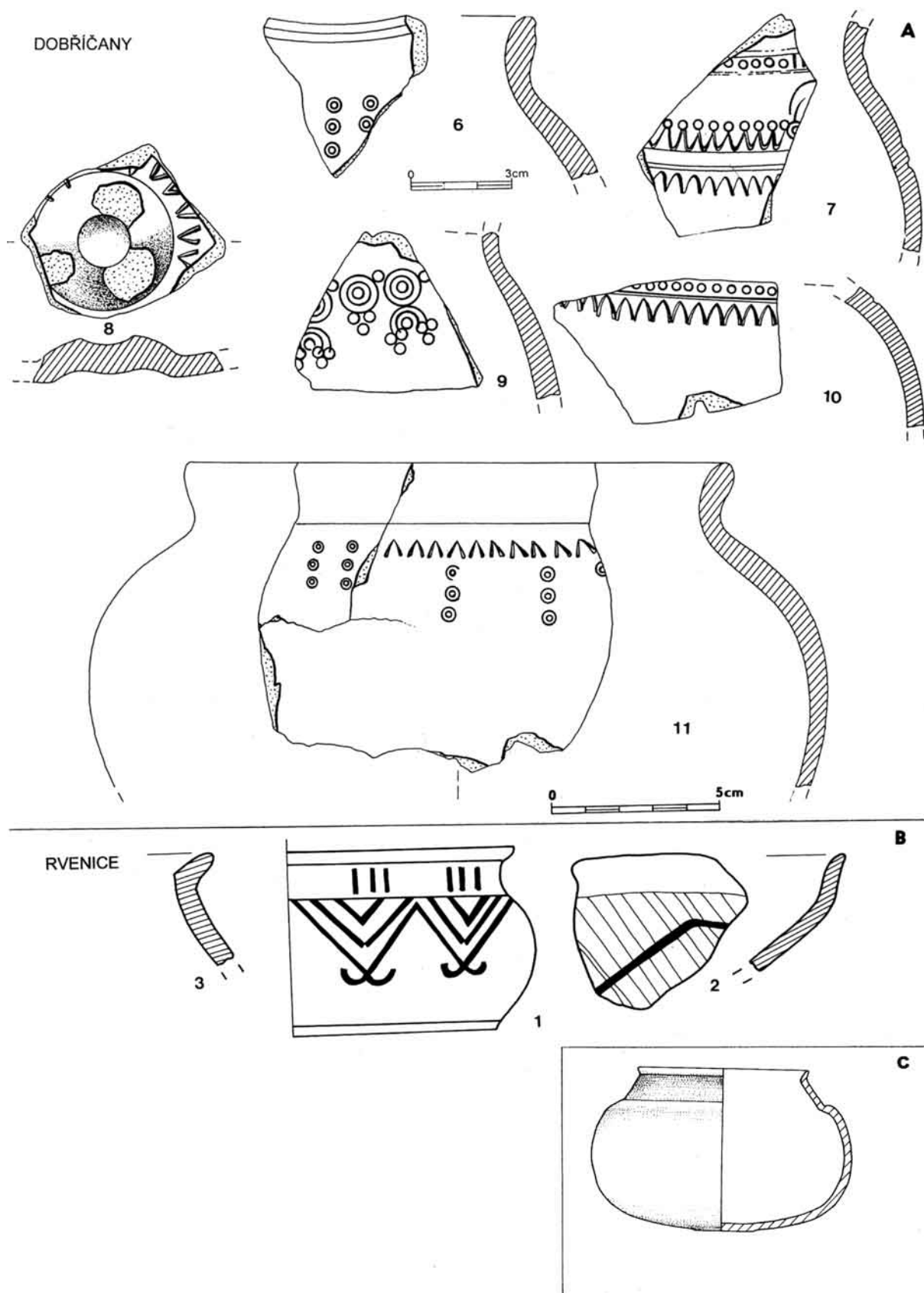
Tab. X. Dobříčany, chata 2156




Tab. XI. Dobříčany, chata 2156




Tab. XII. A: Dobříčany, chata 5156; B: Dobříčany, jáma 2158




Tab. XIII. A: Dobříčany, jáma 2169; B: Rvenice, žárový hrob 1958; C: Slavětín



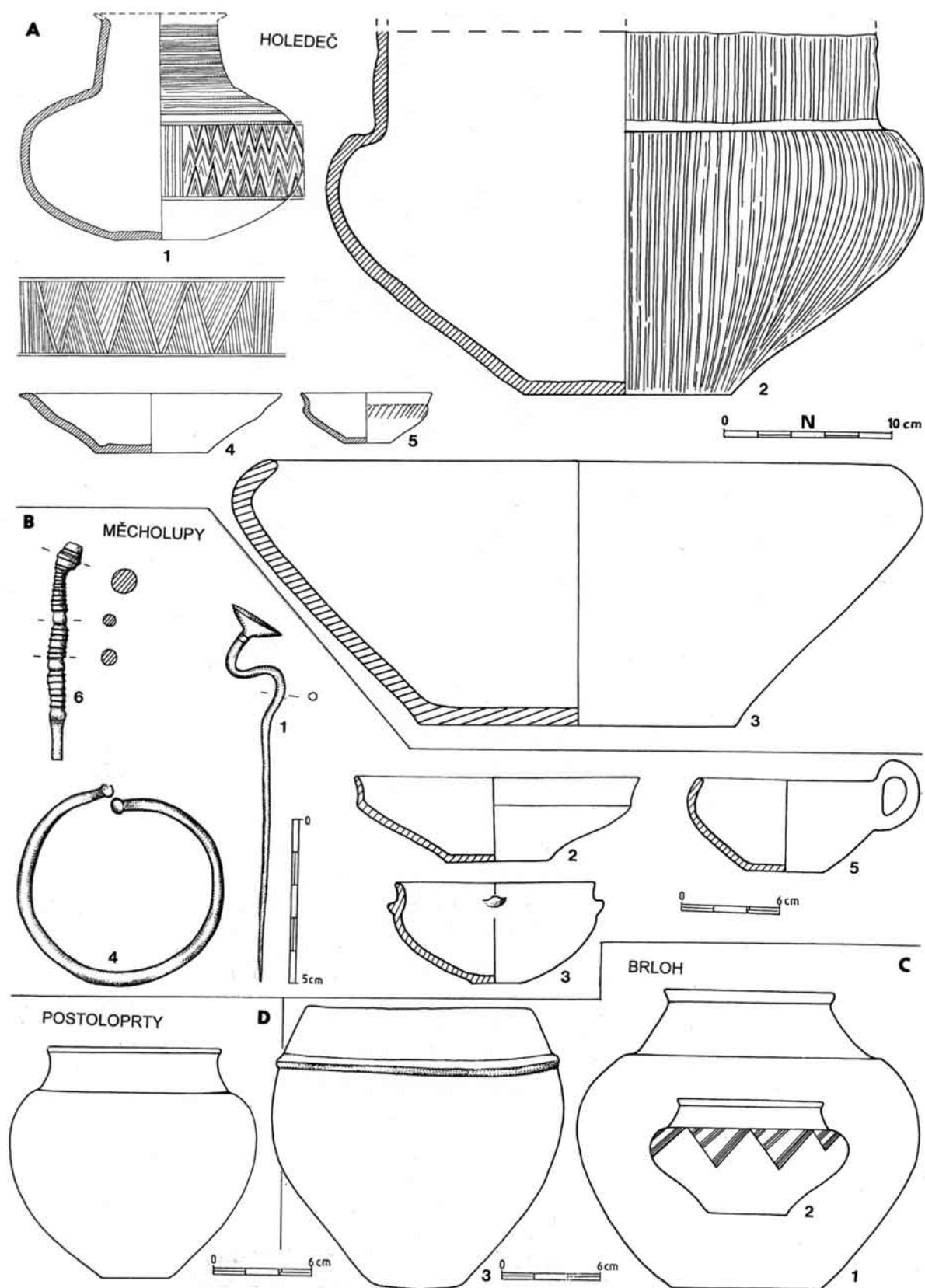
Tab. XIV. Dobříčany, chata 2183



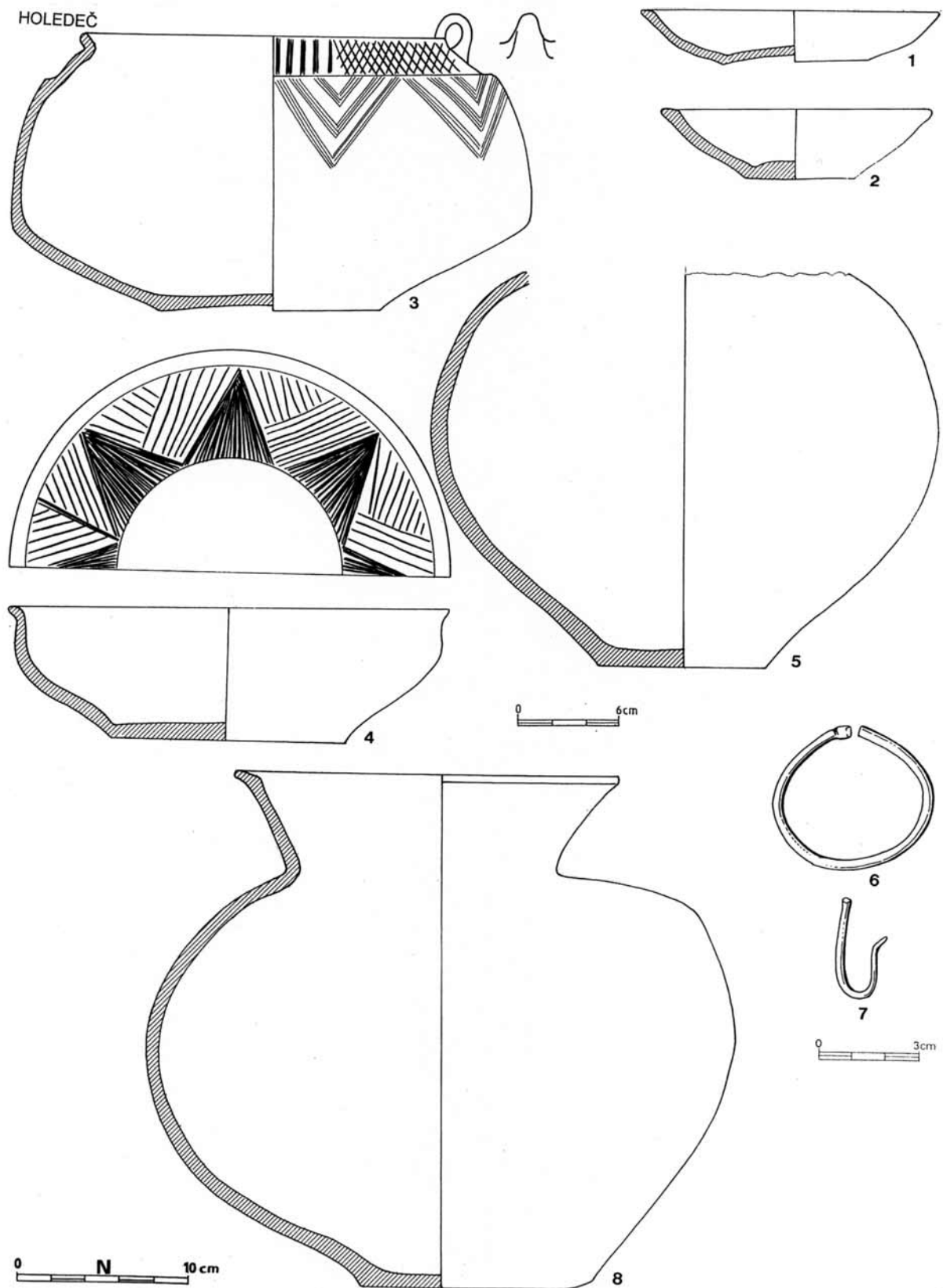
Tab. XV. Dobříčany, chata 2183



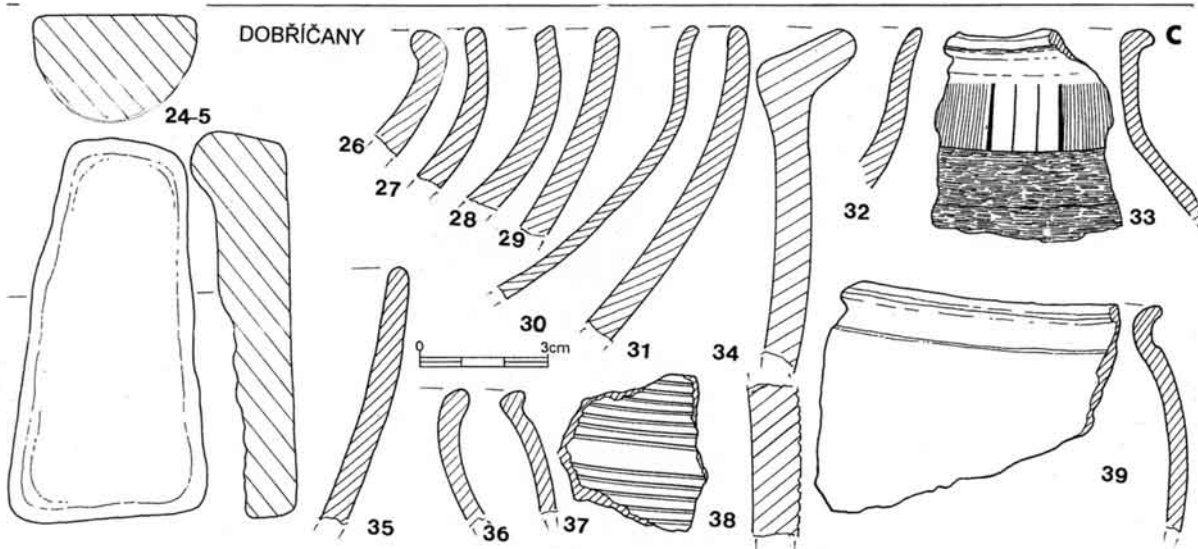
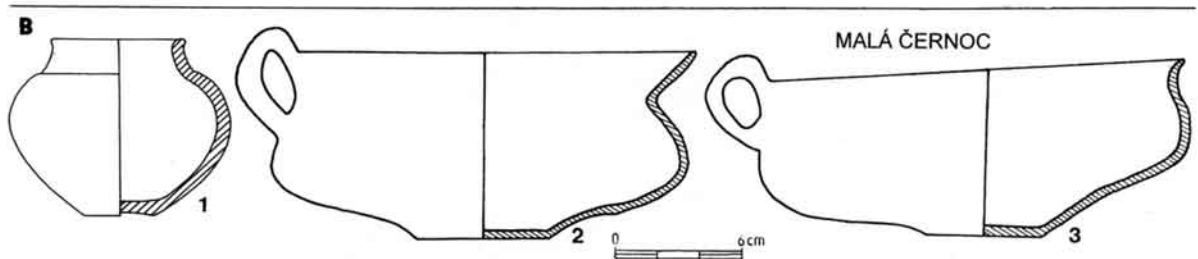
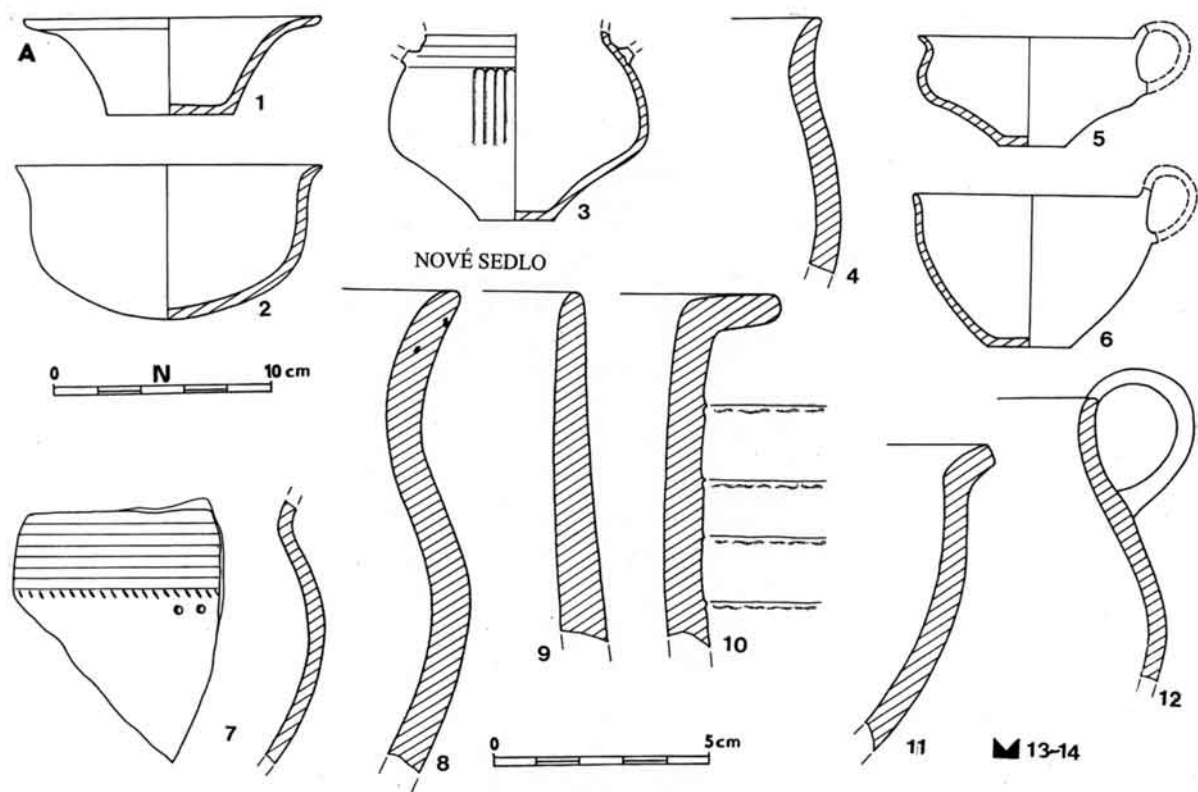
Tab. XVI. Dobříčany, chata 2183



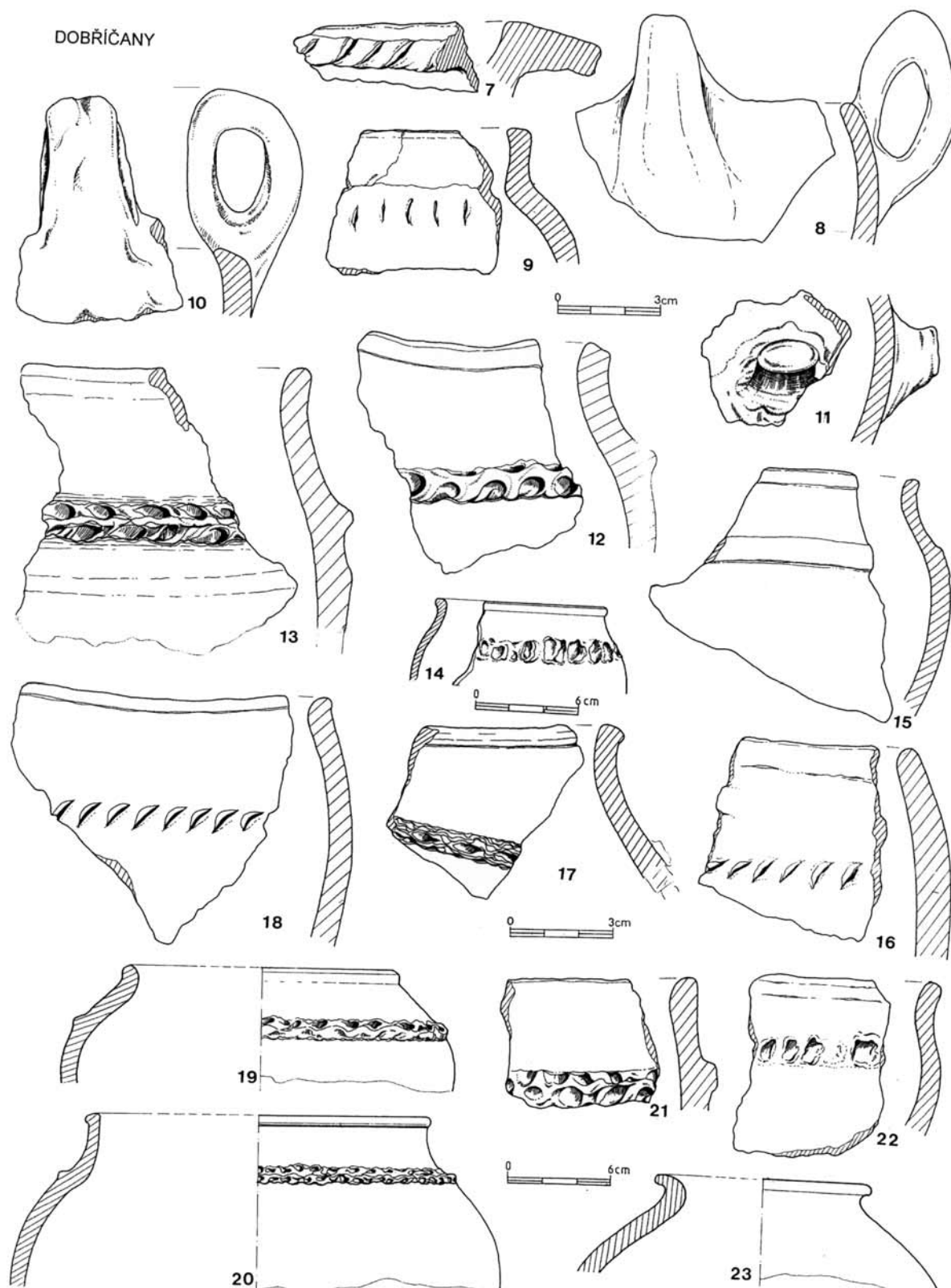
Tab. XVII. A: Holedeč, sbírka Benešova v NM; B: Měcholupy, žárový hrob; C: Brloh, žárový hrob; D: Postoloprty, žárový hrob



Tab. XVIII. Holedeč, žárový hrob

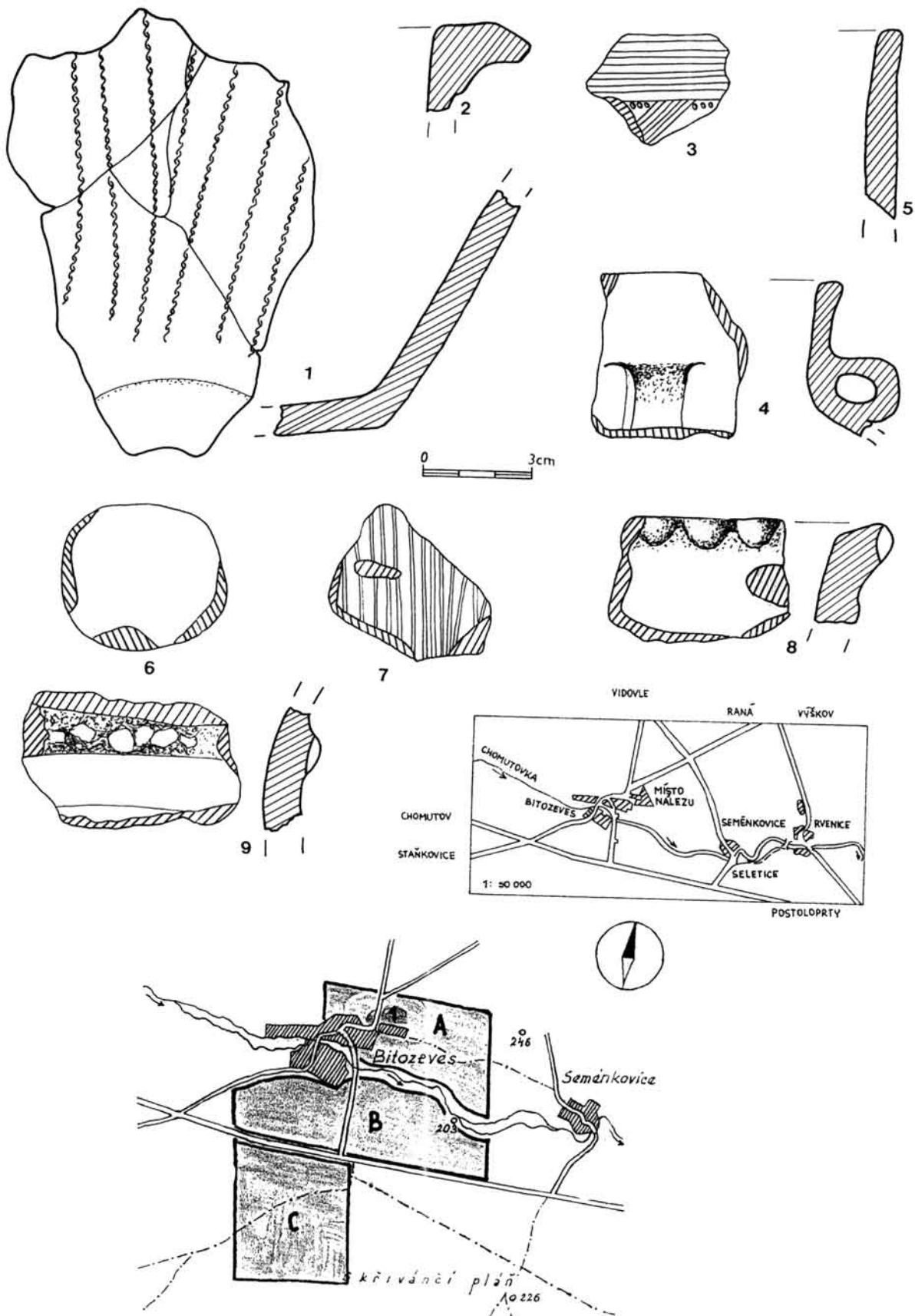


Tab. XIX. A: Nové sedlo, starý fond; B: Malá Černoc, ojedinělé nálezy; C: Dobříčany, jáma 2158

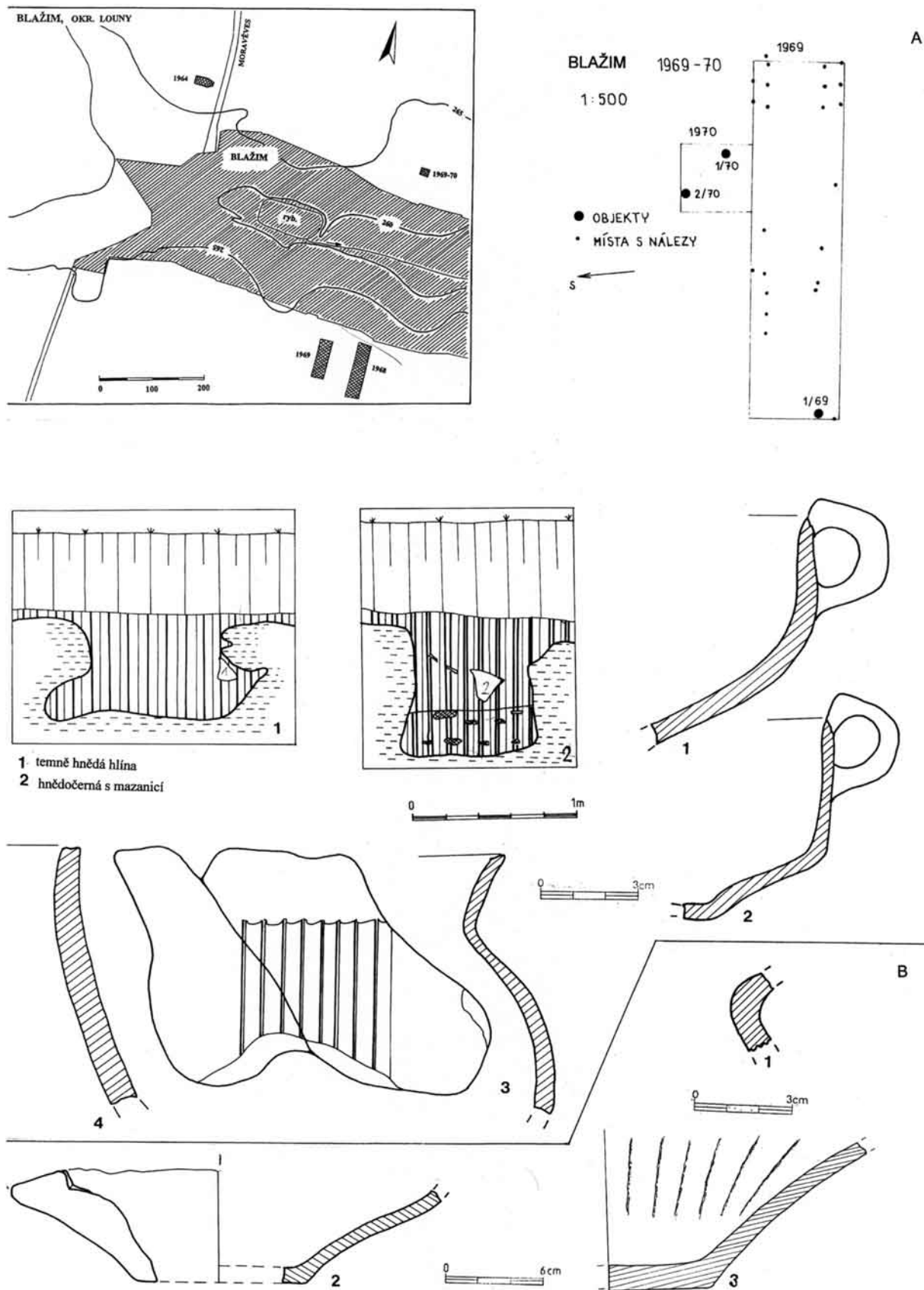


Tab. XIX-1. Dobříčany, jáma 2158

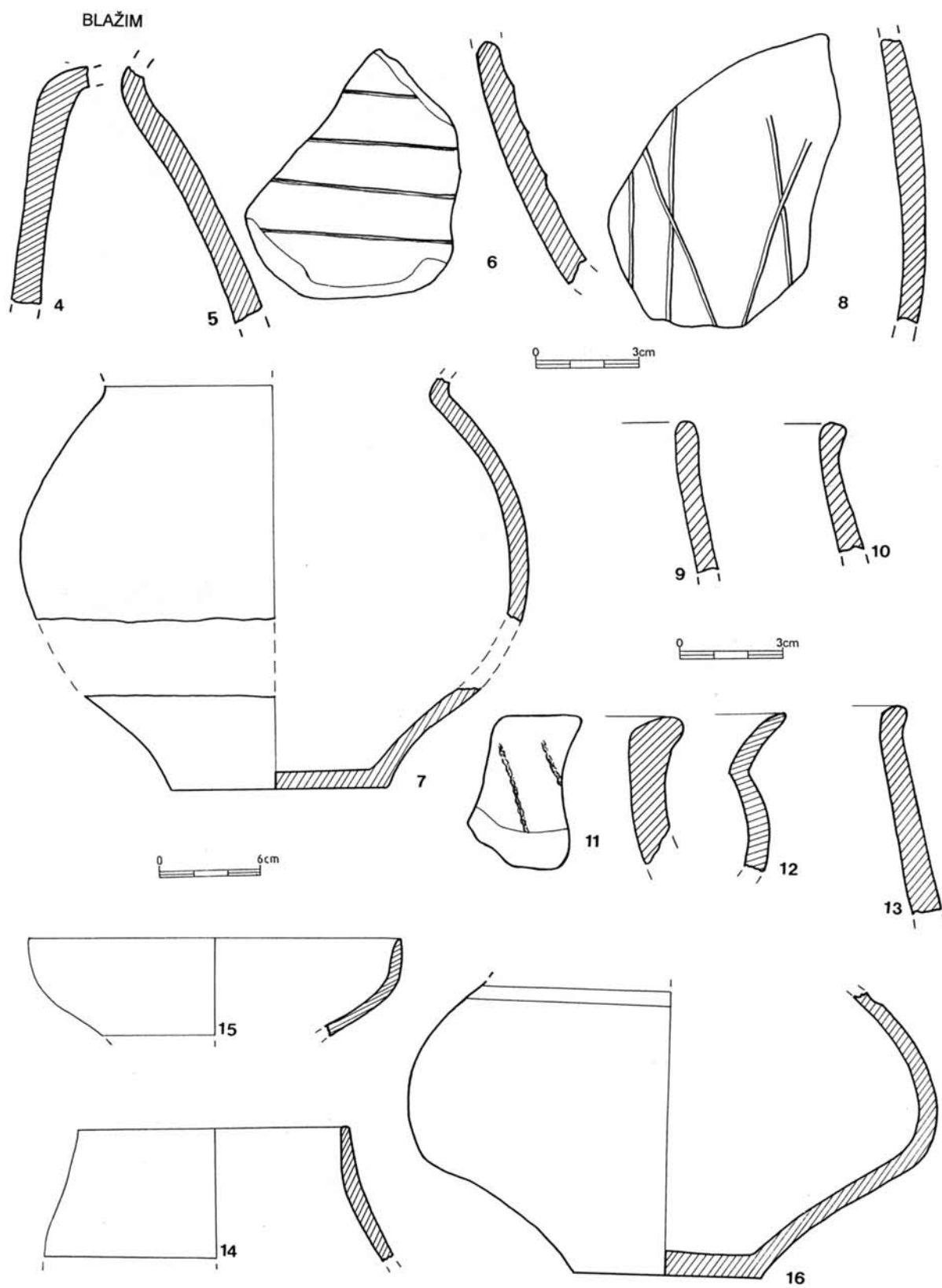
BÍTOZEVES



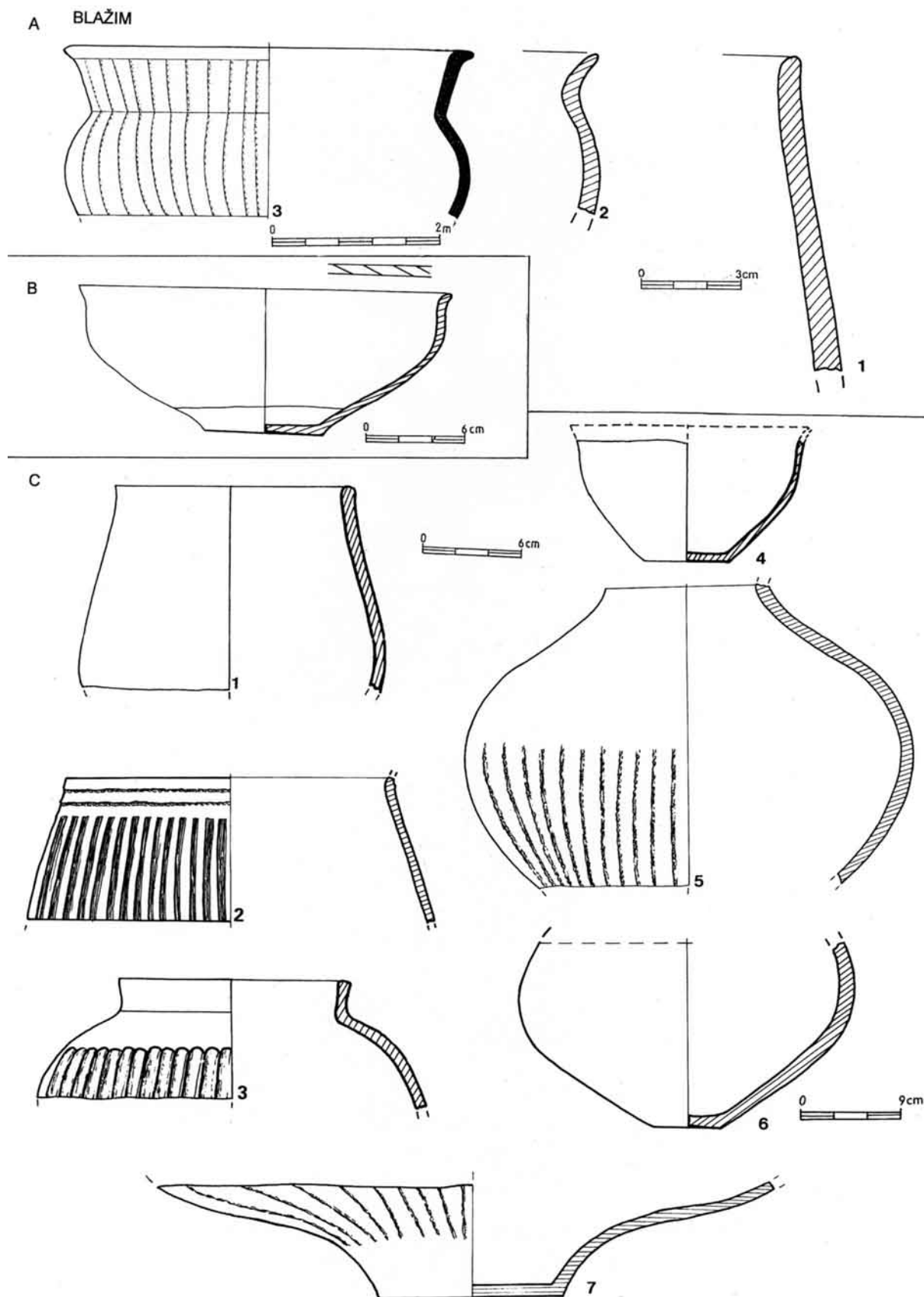
Tab. XIX-2. Bítovzeves, sídliště, sběr



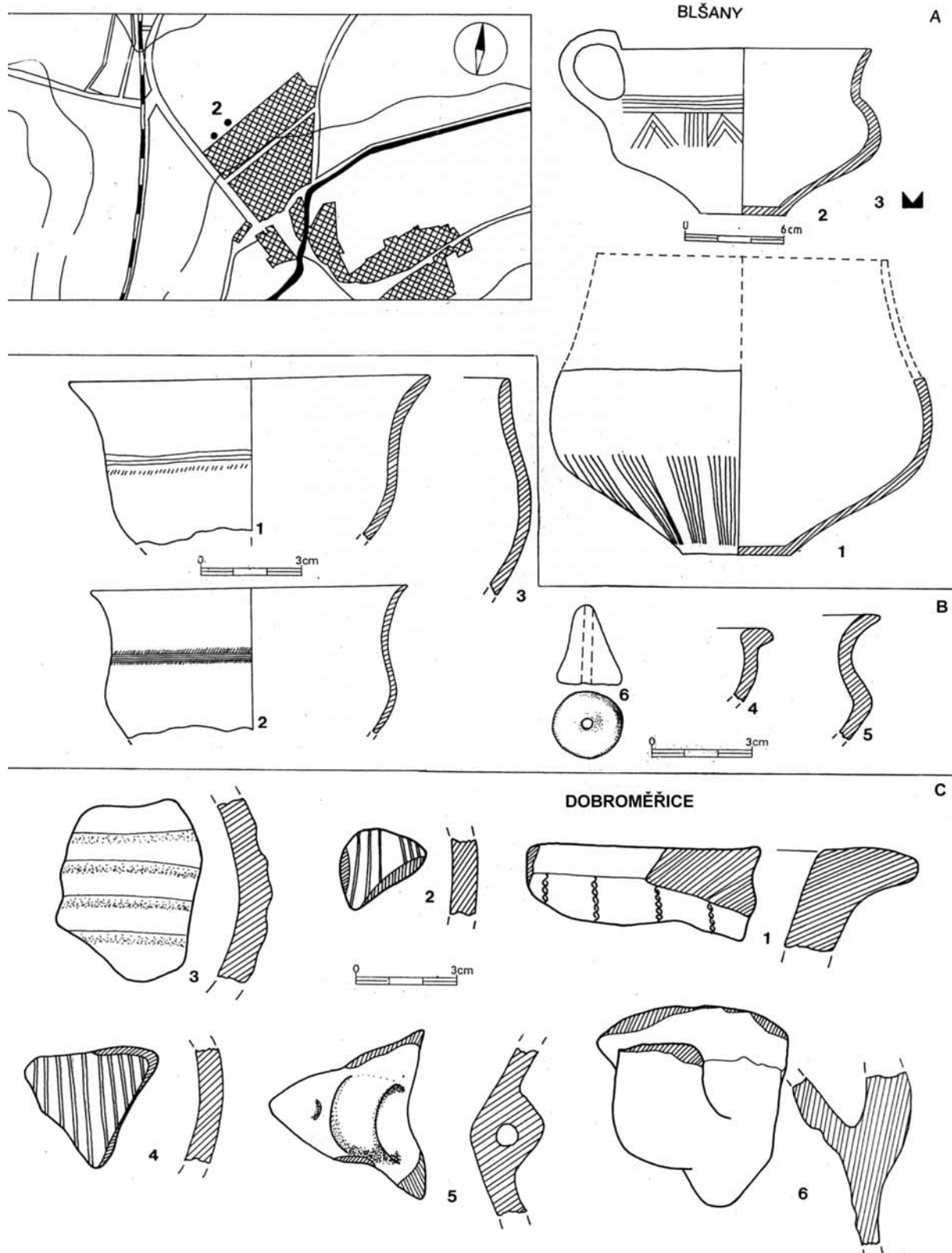
Tab. XIX-3. A: Blažim, jámy 1, 2, jáma 1/69; B: Blažim, jáma 1/60



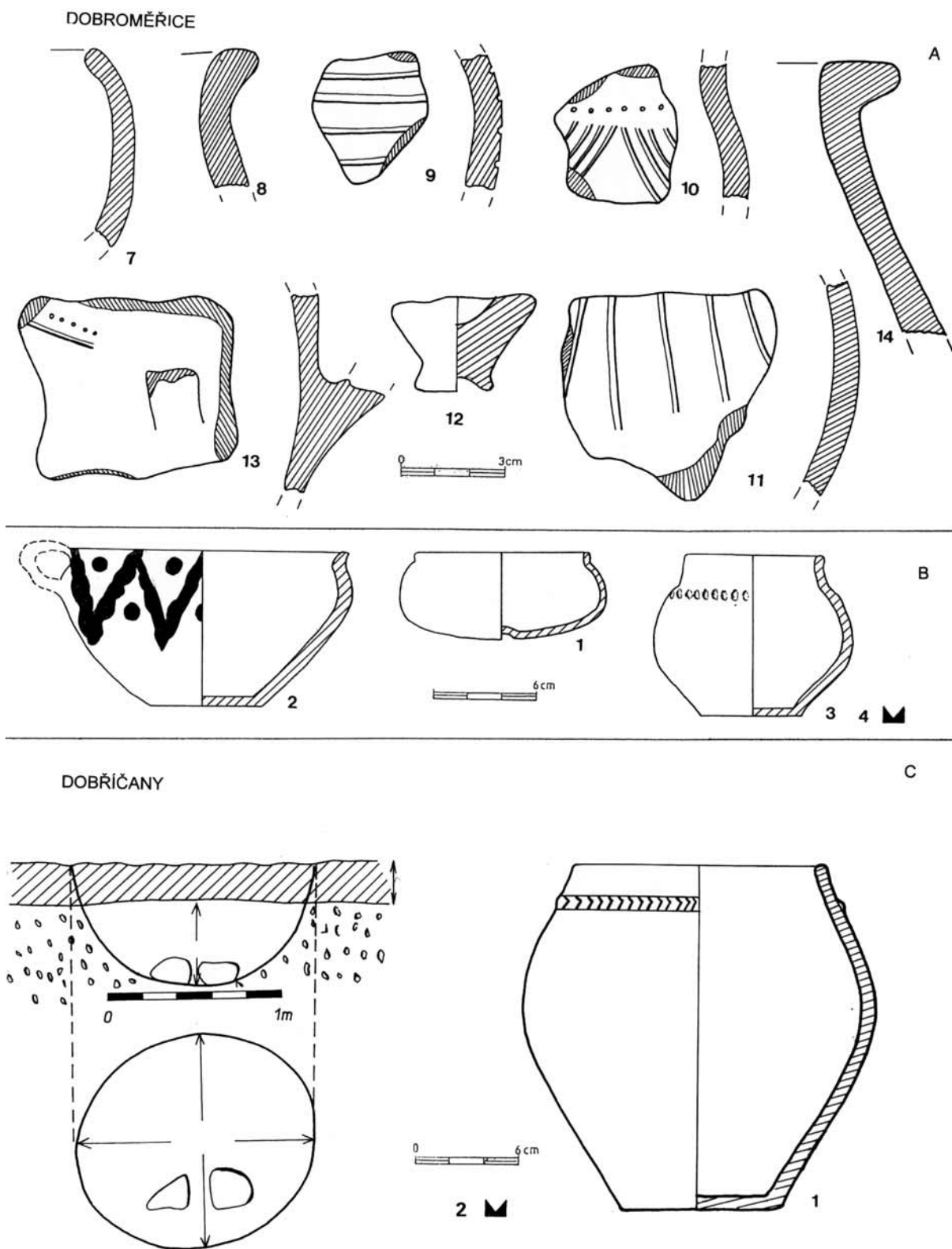
Tab. XIX-4. Blažim, jáma 1/69



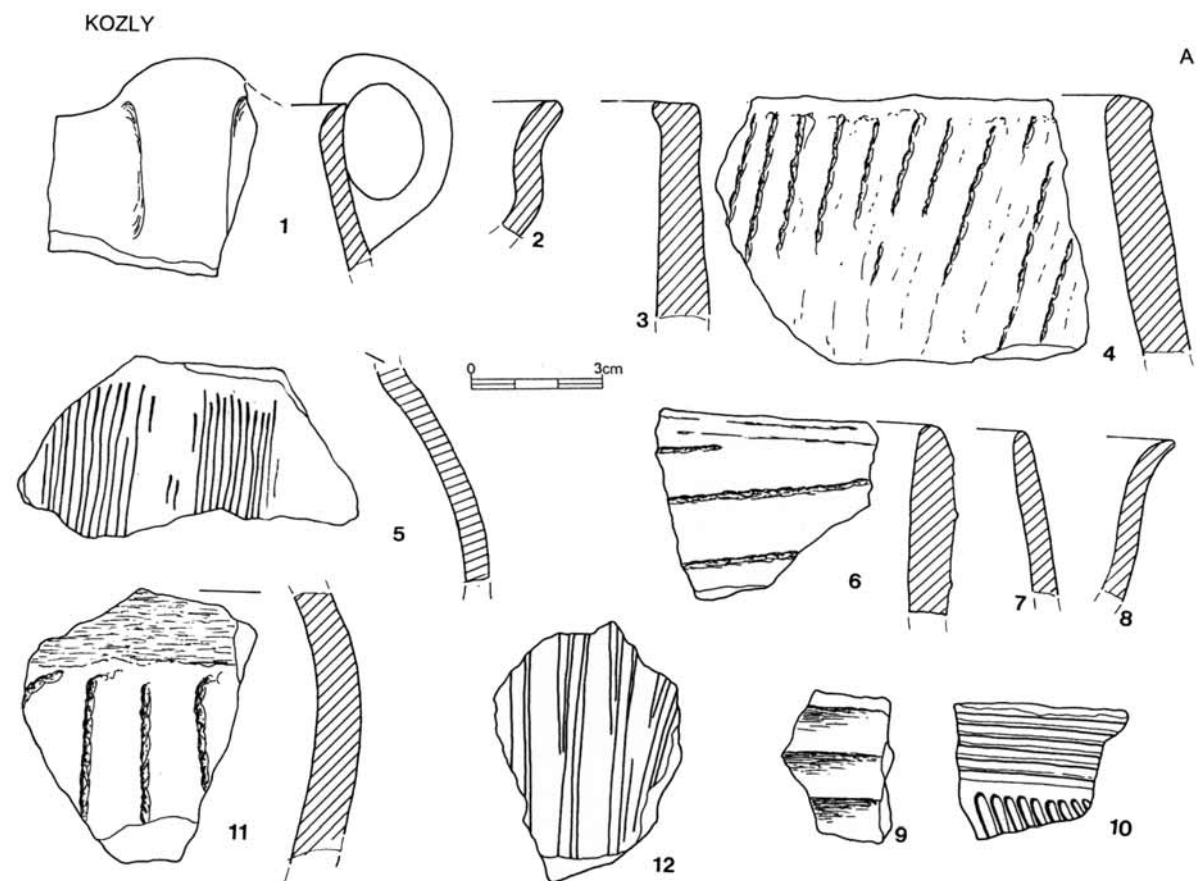
Tab. XIX-5. A: Blažim, sběr; B: Blažim, jáma 1; C: Blažim, jáma 2



Tab. XIX-6. A: Blšany; B: Blšany, „divoký“ výzkum; C: Dobroměřice, kulturní vrstva

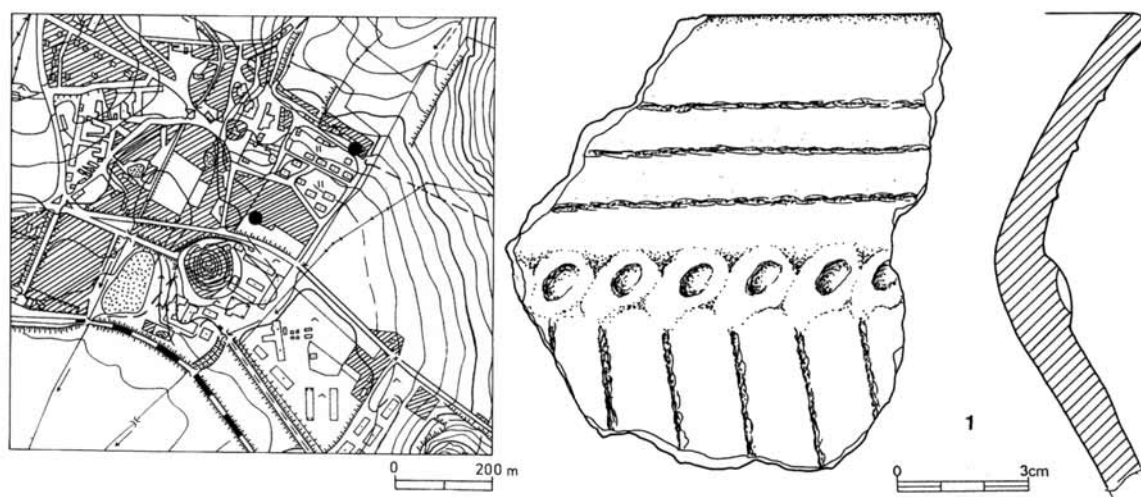


Tab. XIX-7. A: Dobroměřice, kulturní vrstva; B: Dobroměřice, ojedinělé nálezy; C: Dobříčany, jáma 2156

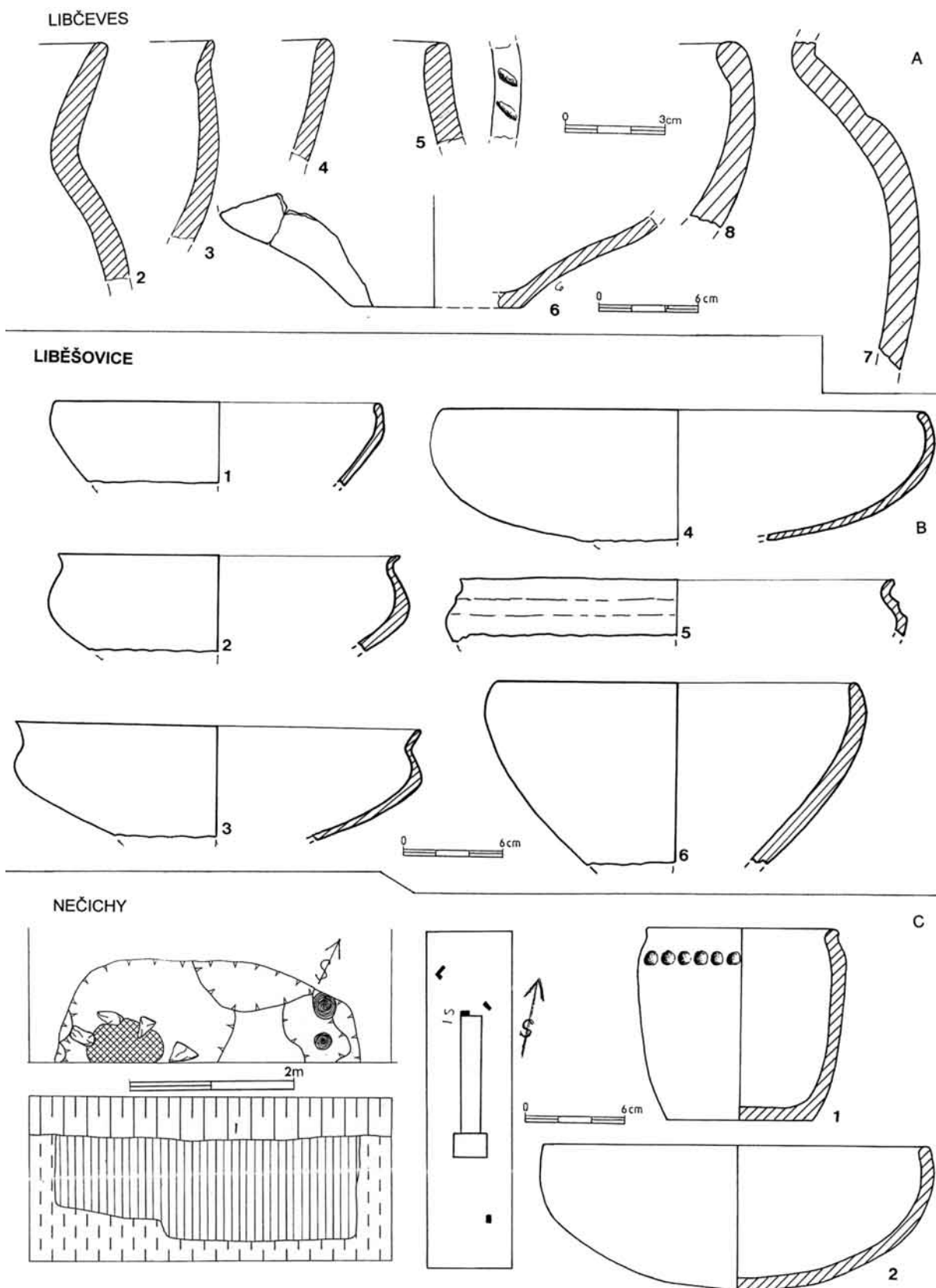


LIBČEVES

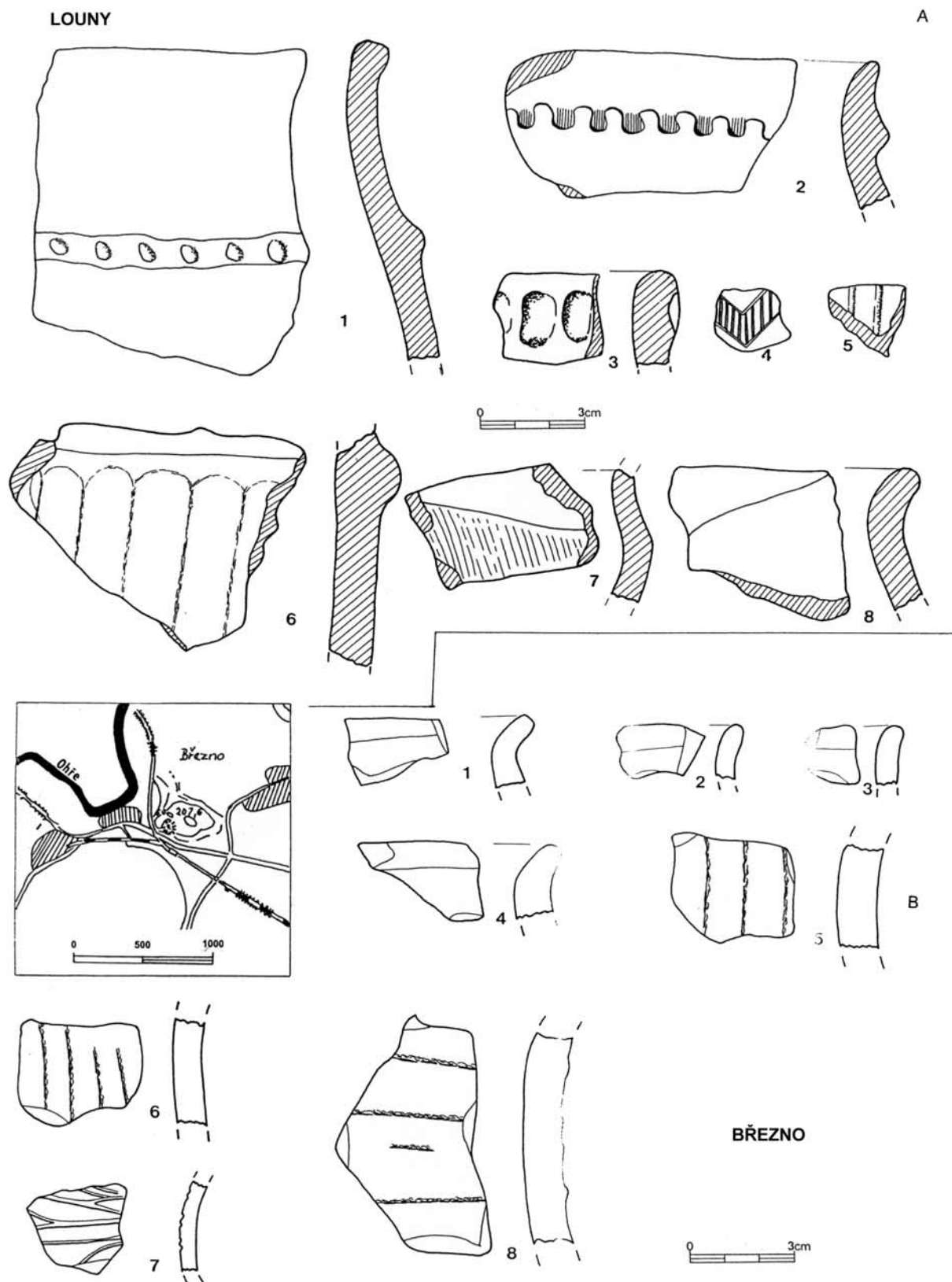
B




Tab. XIX-8. A: Kozly, sídliště; B: Libčeves, sídliště



Tab. XIX-9. A: Libčeves; B: Liběšovice; C: Nečichy



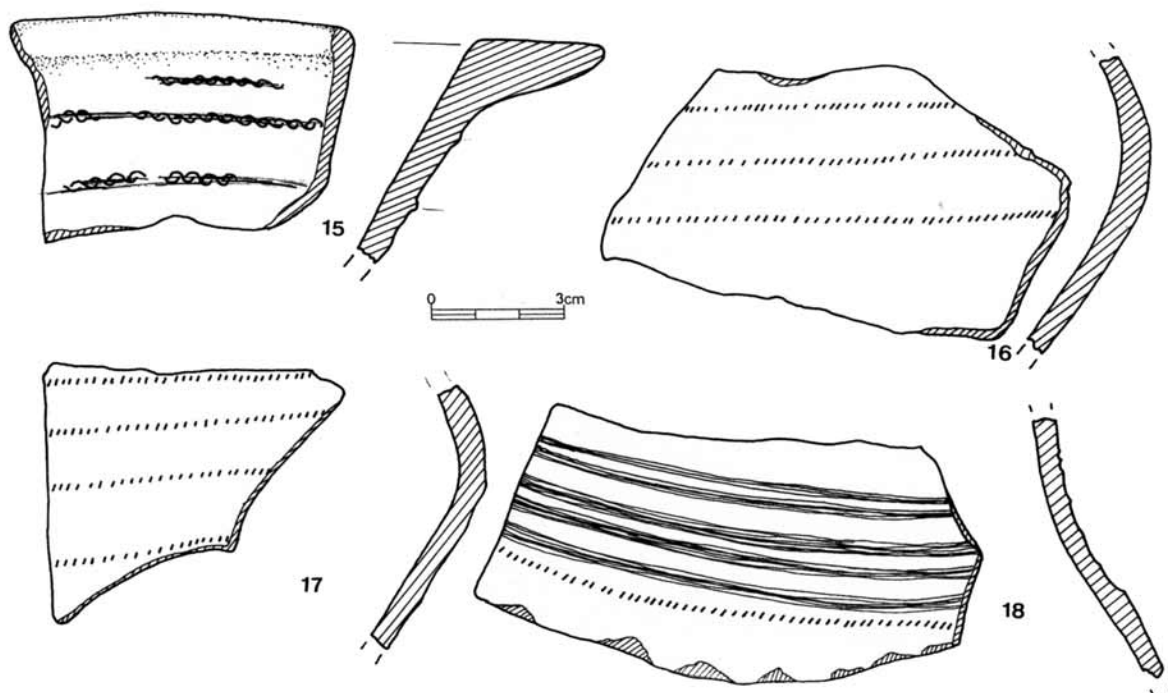
Tab. XIX-10. A: Louny, stavba kravína, sídliště; B: Březno, pole mezi Ohří a železniční tratí



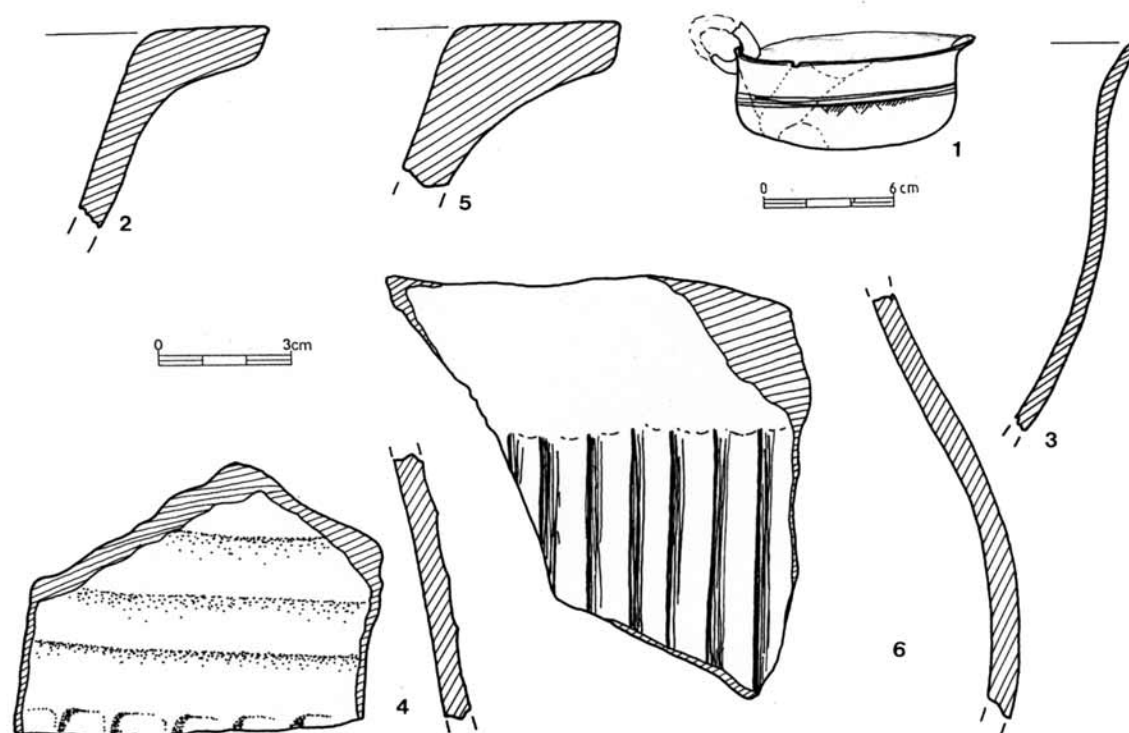
Tab. XIX-11. Slavětín, jáma 1

SLAVĚTÍN

A

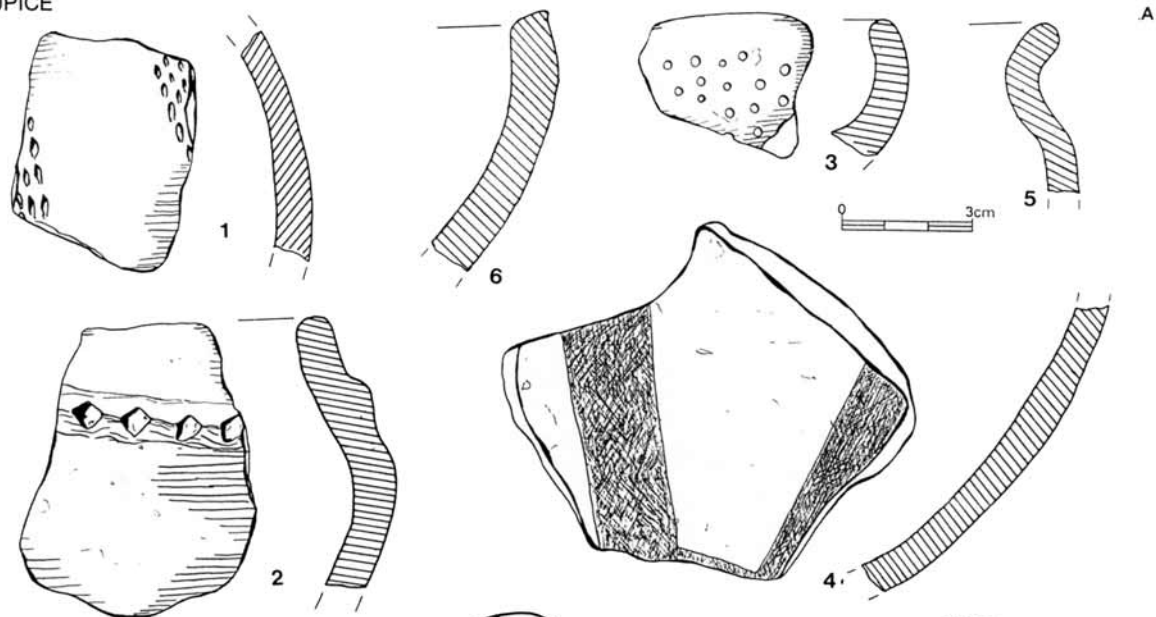


B

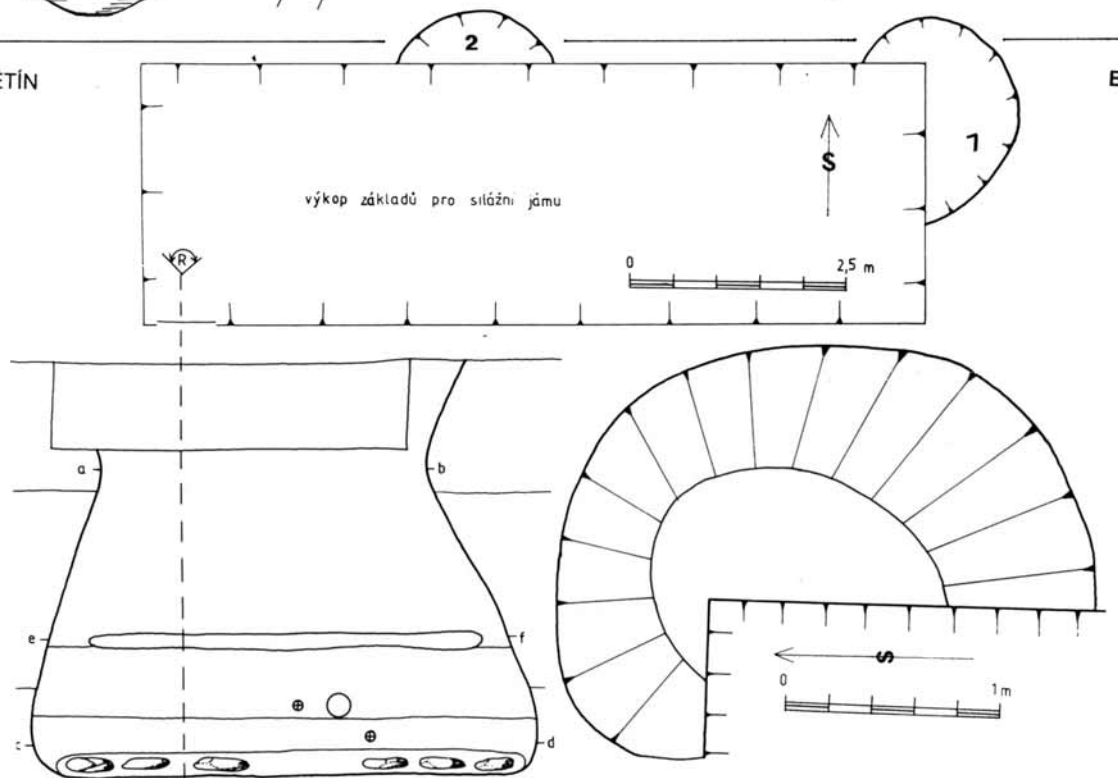


Tab. XIX-12. A: Slavětín, jáma 1; B: Slavětín, jáma 2

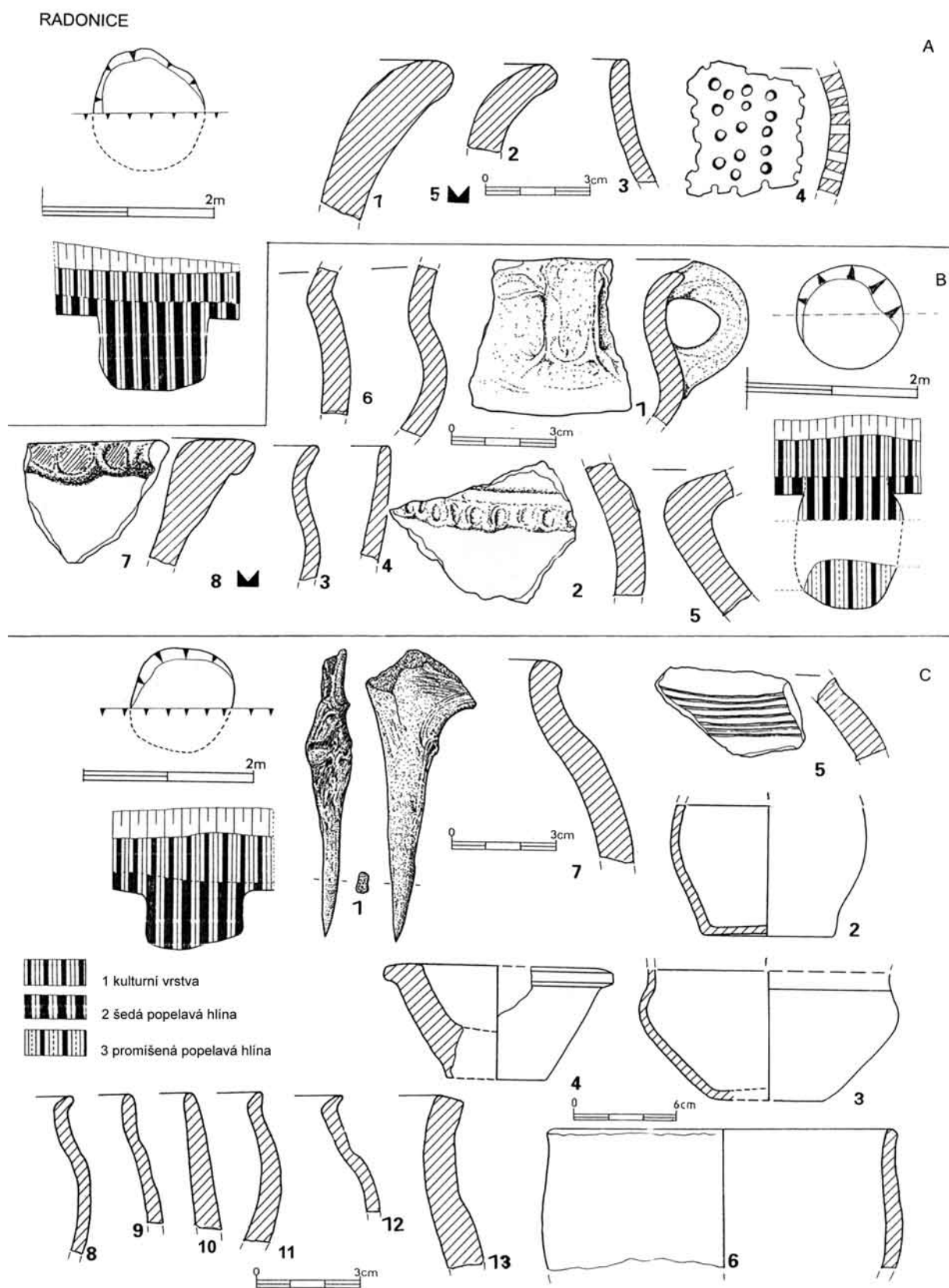
SKUPICE

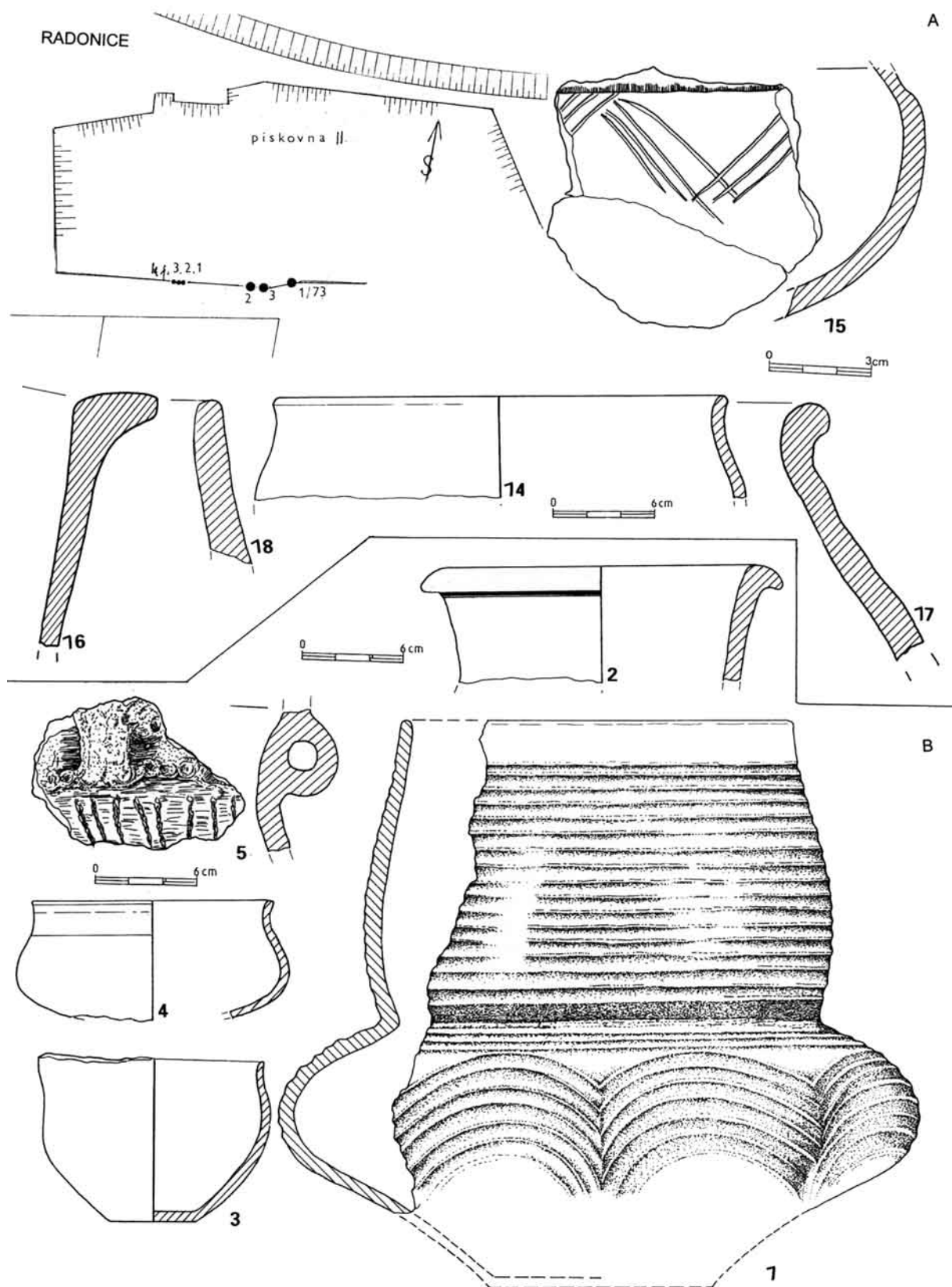


SLAVĚTÍN

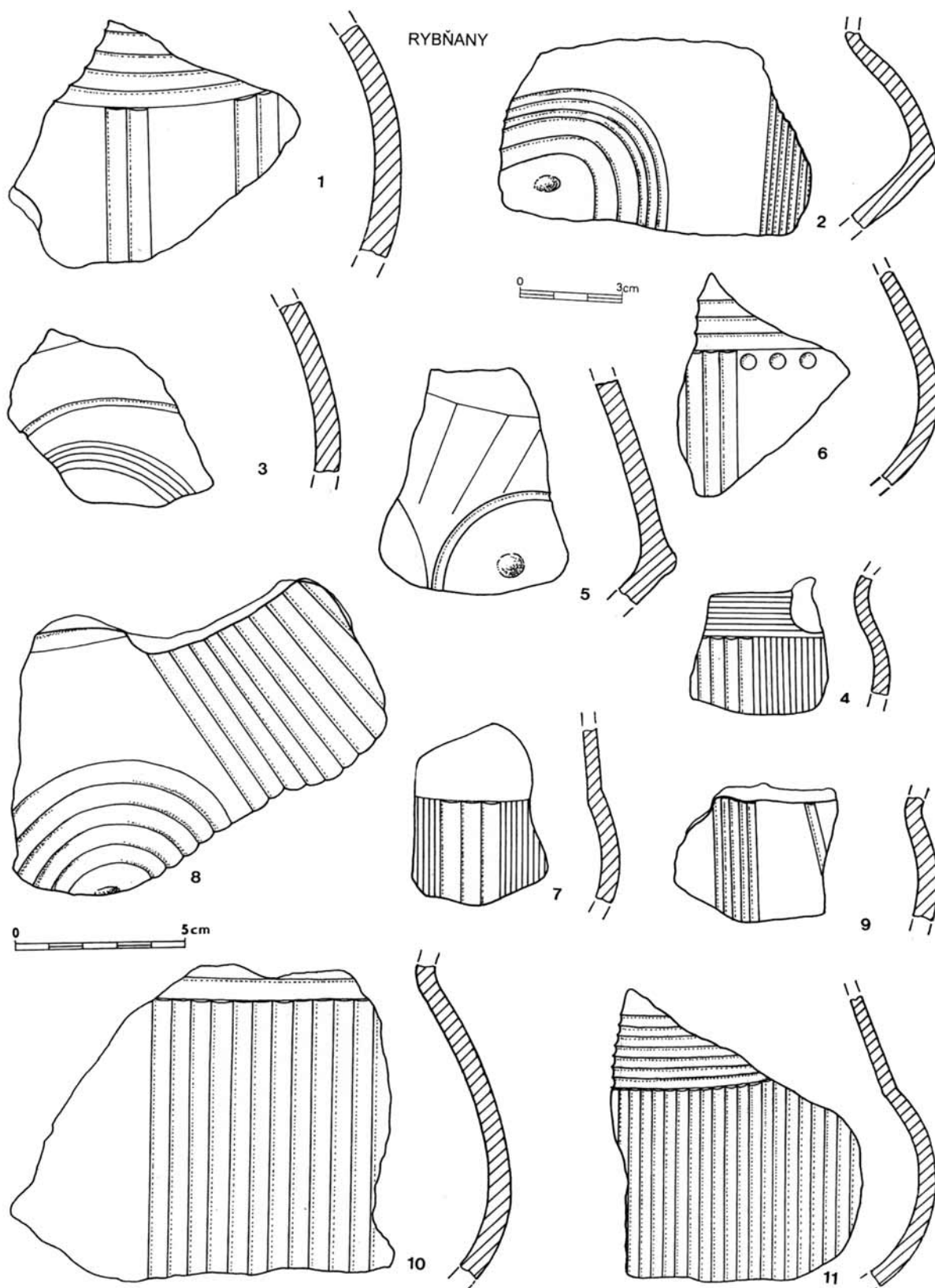


Tab. XIX-13. A: Skupice; B: Slavětín

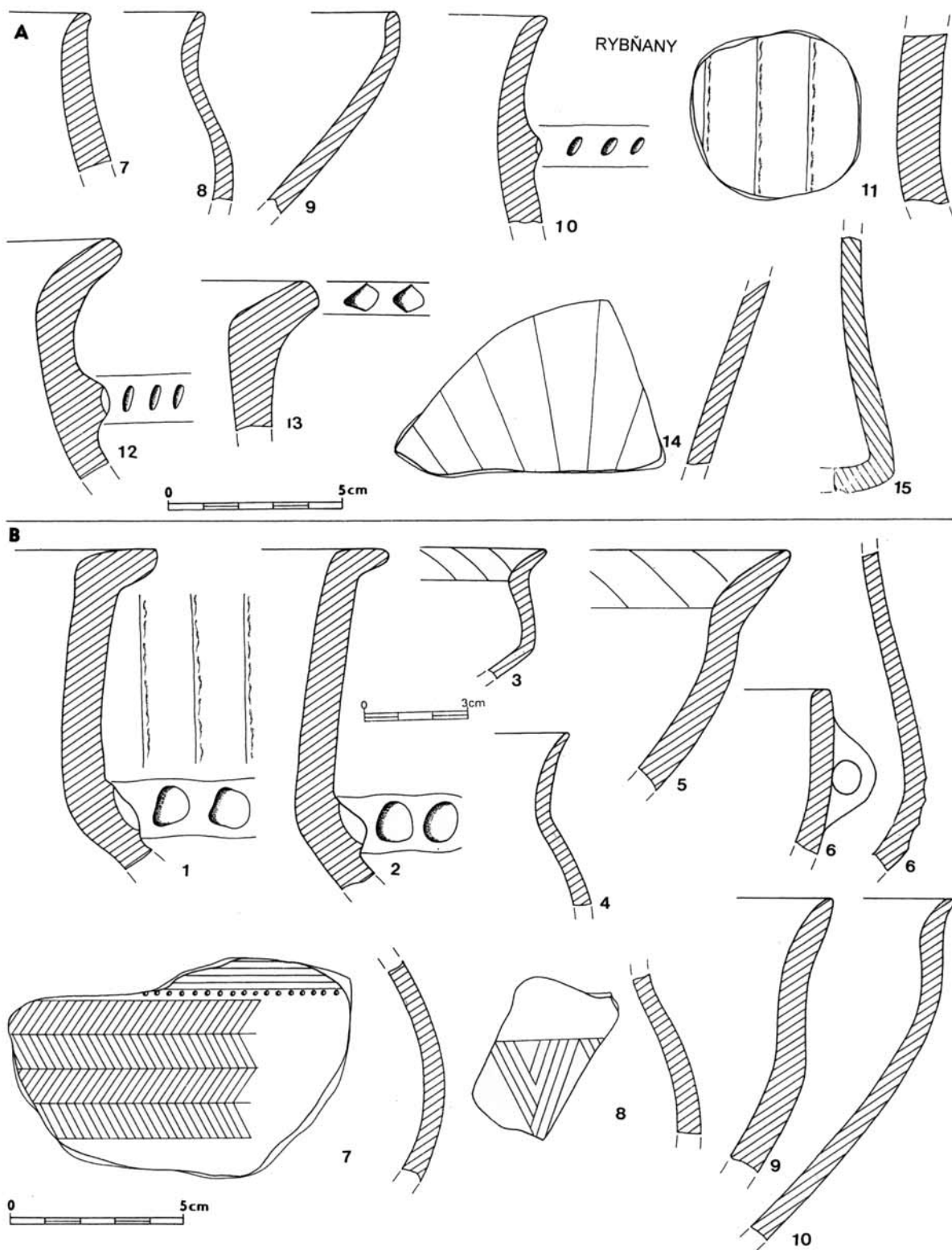




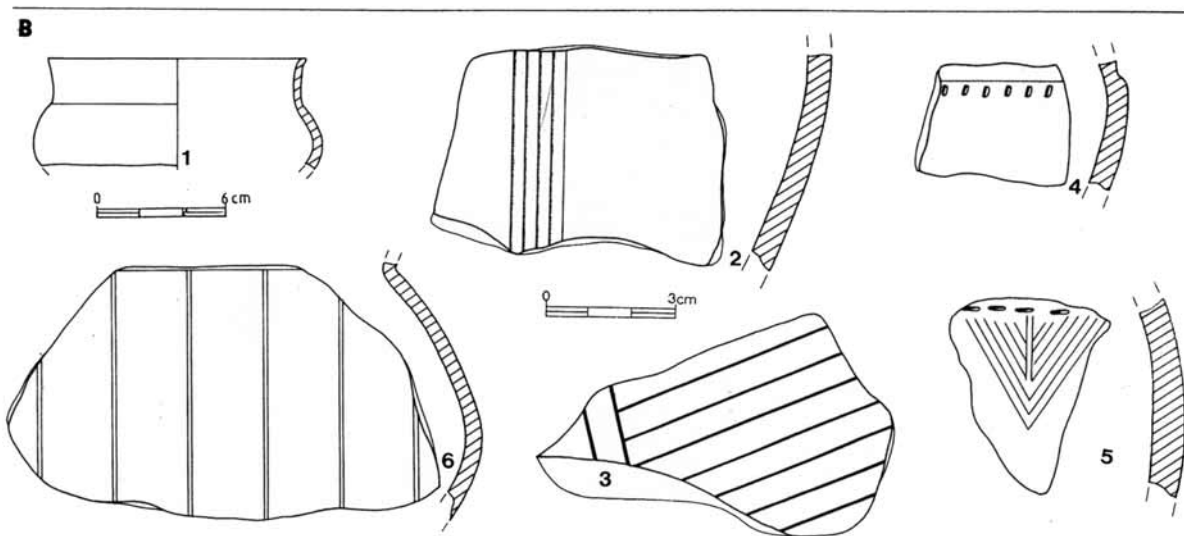
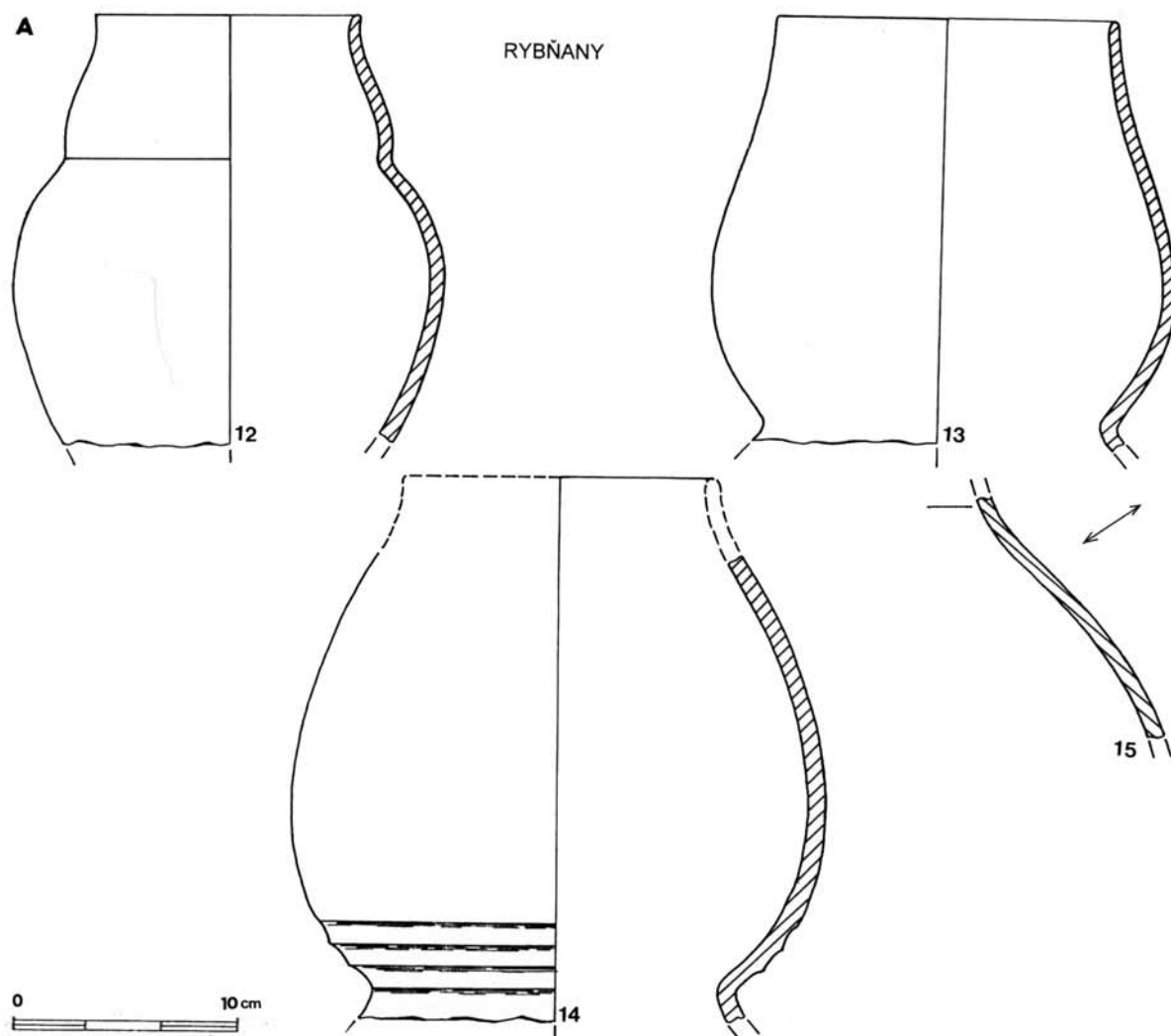
Tab. XIX-15. A: Radonice, jáma 3; B: Radonice, sběr



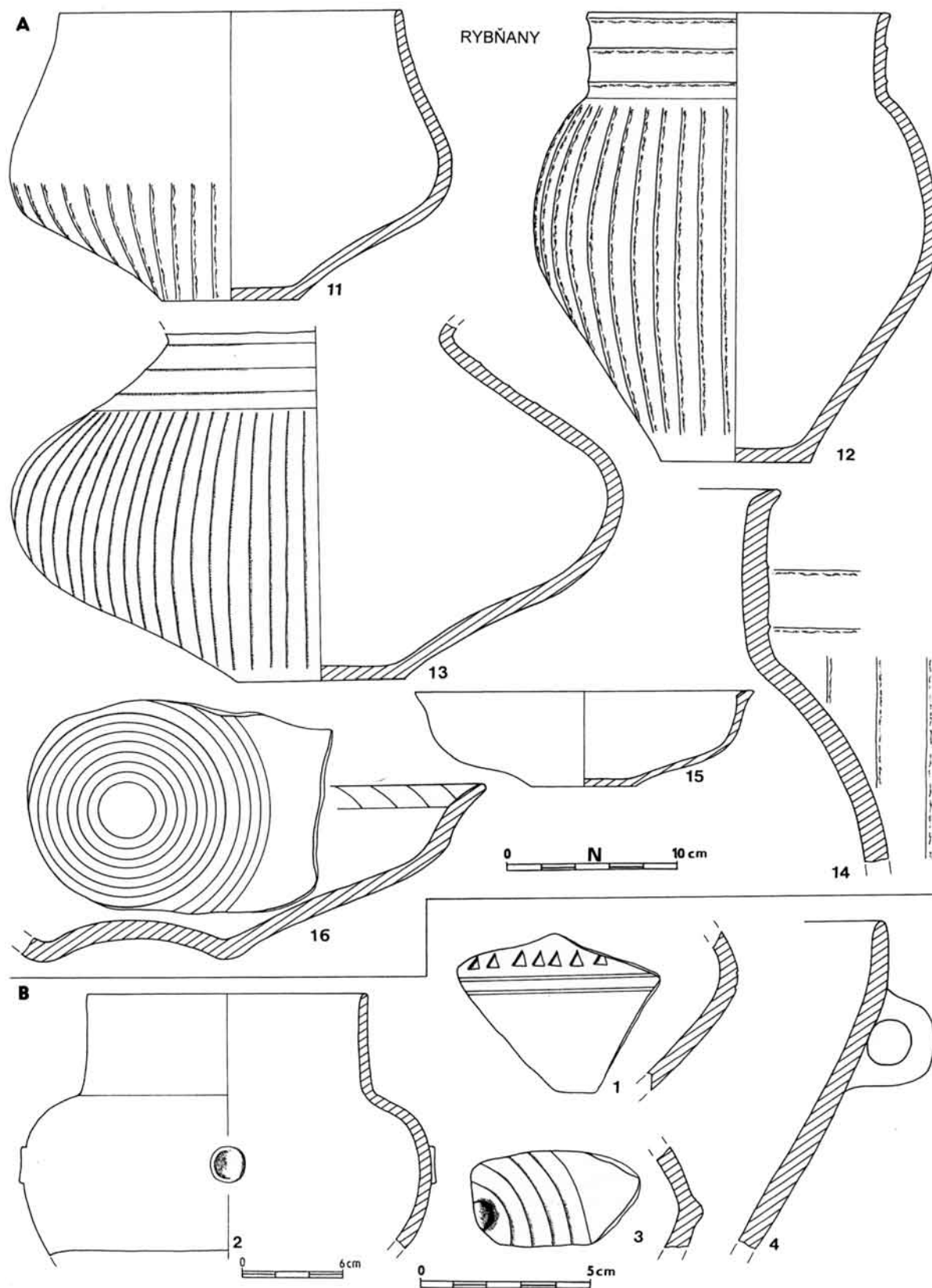
Tab. XX. Rybňany, soubor př. č. 178/86



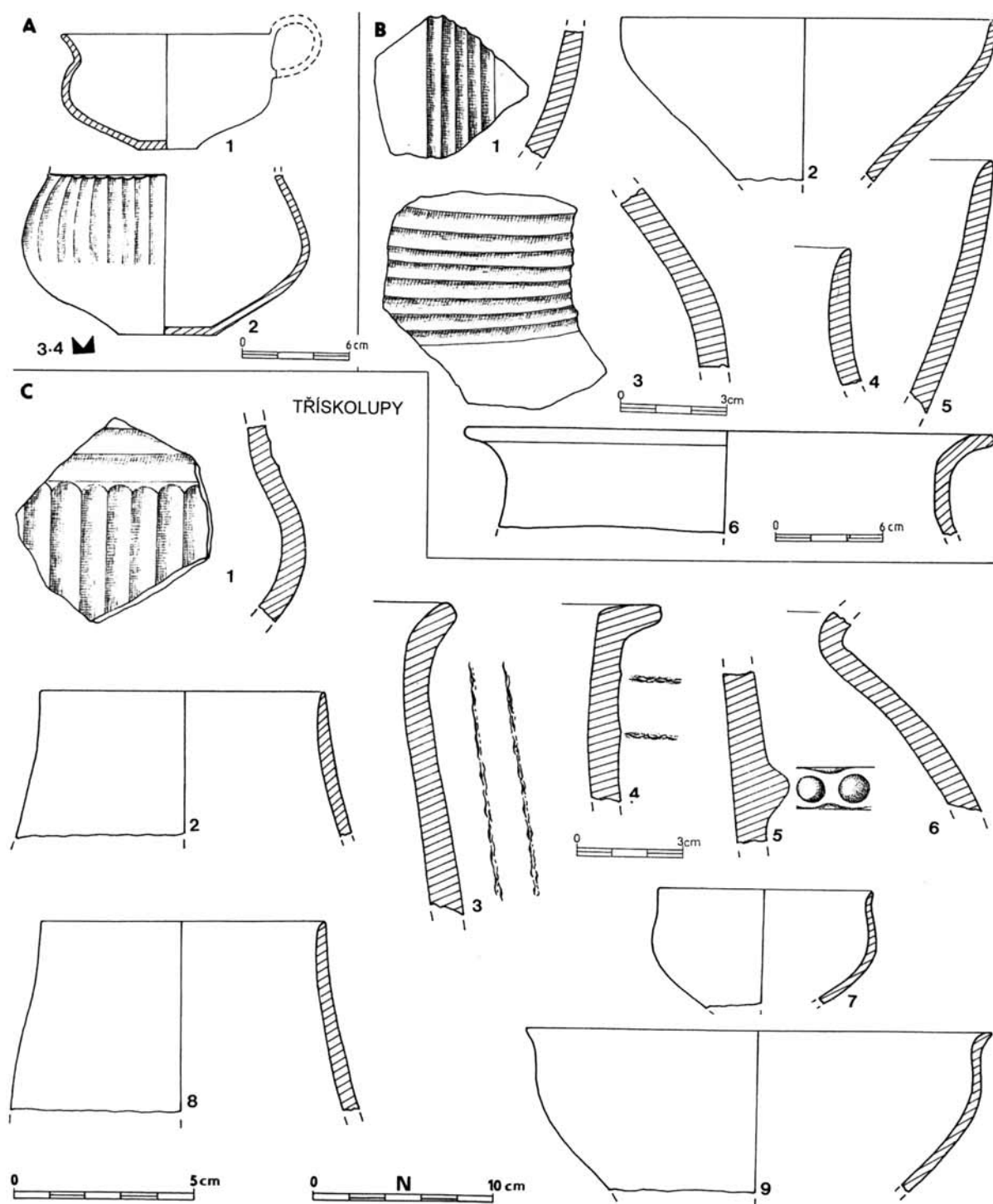
Tab. XXI. A: Rybňany, soubor př. č. 4-26/79; B: Rybňany, soubor př. č. 4-11/79



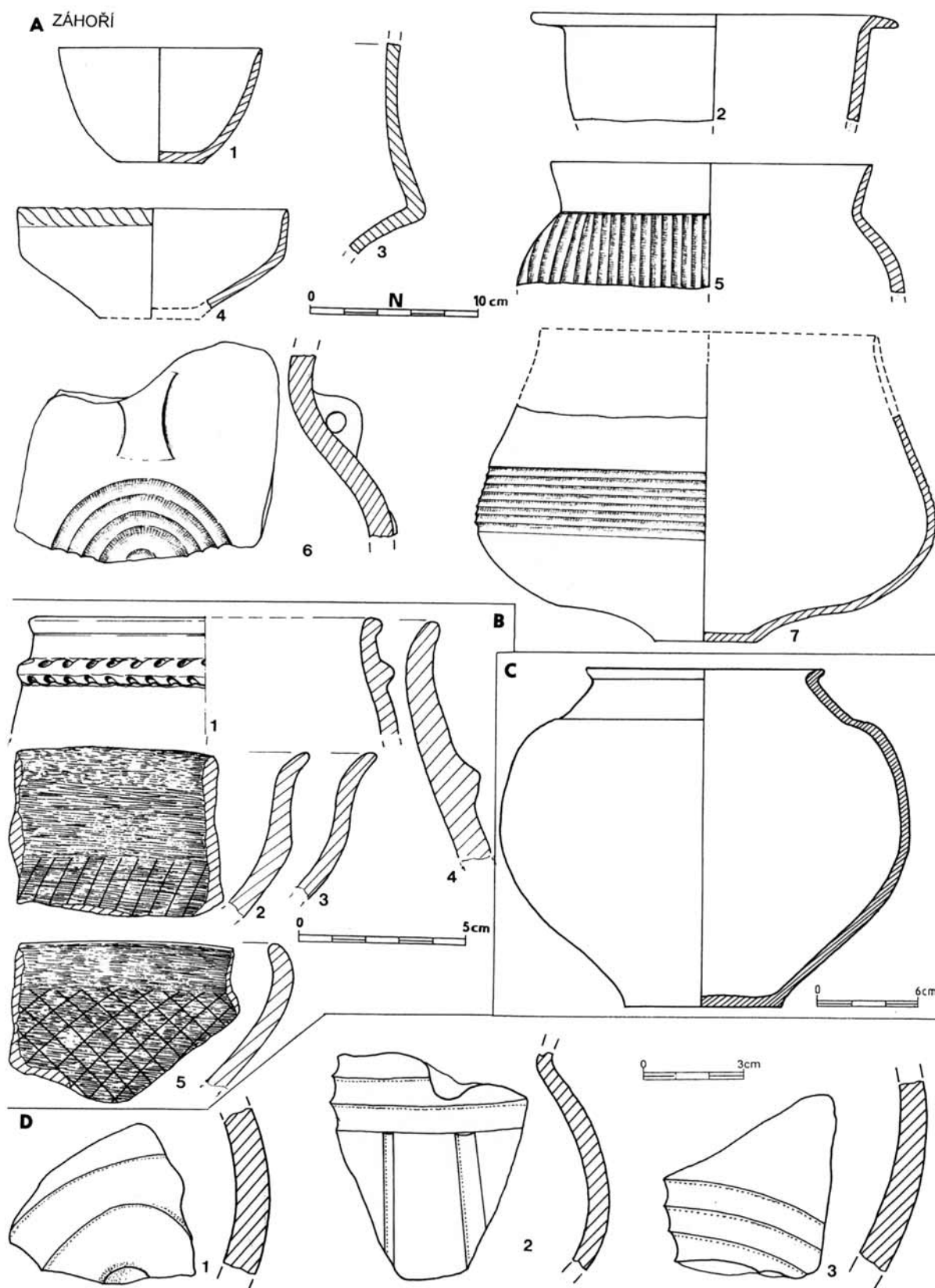
Tab. XXII. A: Rybňany, soubor př. č. 178/86; B: Rybňany, soubor př. č. 4-26/79



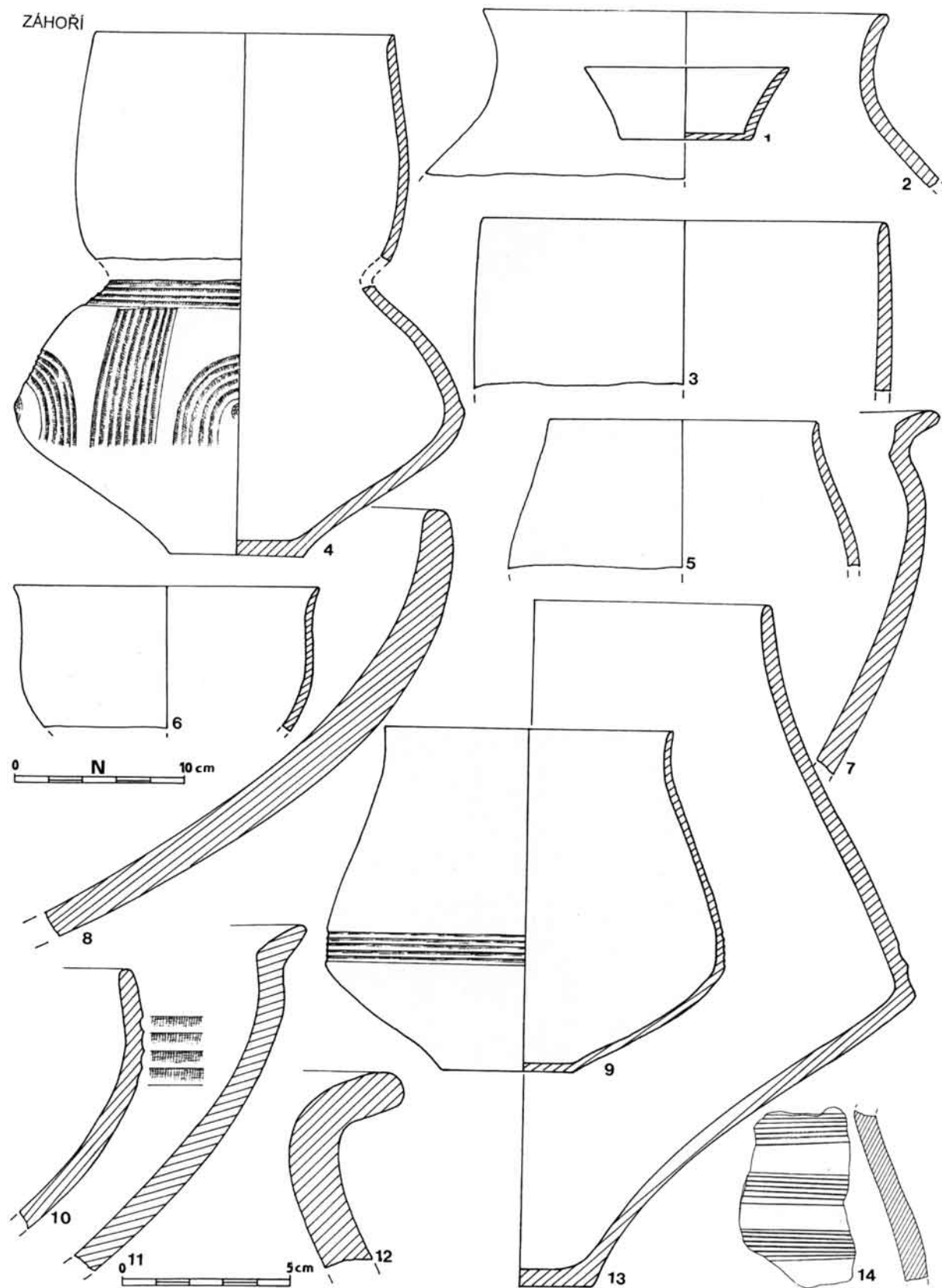
Tab. XXIII. A: Rybňany, soubor př. č. 4-11/79; B: Rybňany, soubor př. č. 4-16/79



Tab. XXIV. A: Třískolupy, soubor východně od vsi, př. č. 225-14-17/78; B: Třískolupy, soubor západně od vsi, př. č. 225-18/78; C: Třískolupy, soubor z katastru obce, př. č. 225-19-21/78

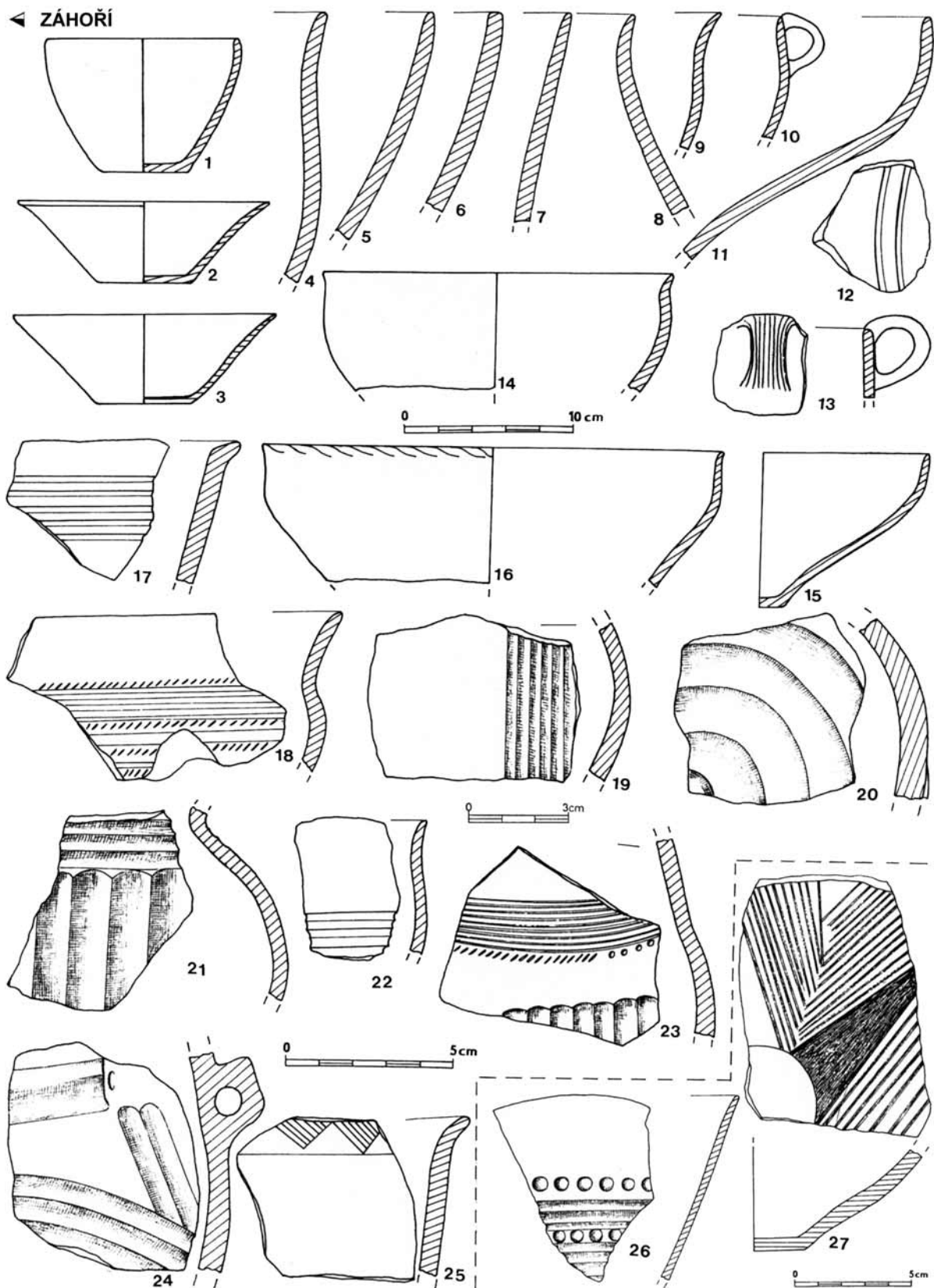


Tab. XXV. A: Záhoví, soubor př. č. 5-32/79; B: Záhoví, soubor př. č. 5-4/79; C: Záhoví, ojediné nálezy; D: Záhoví, soubor př. č. 396/8 M. Žatec

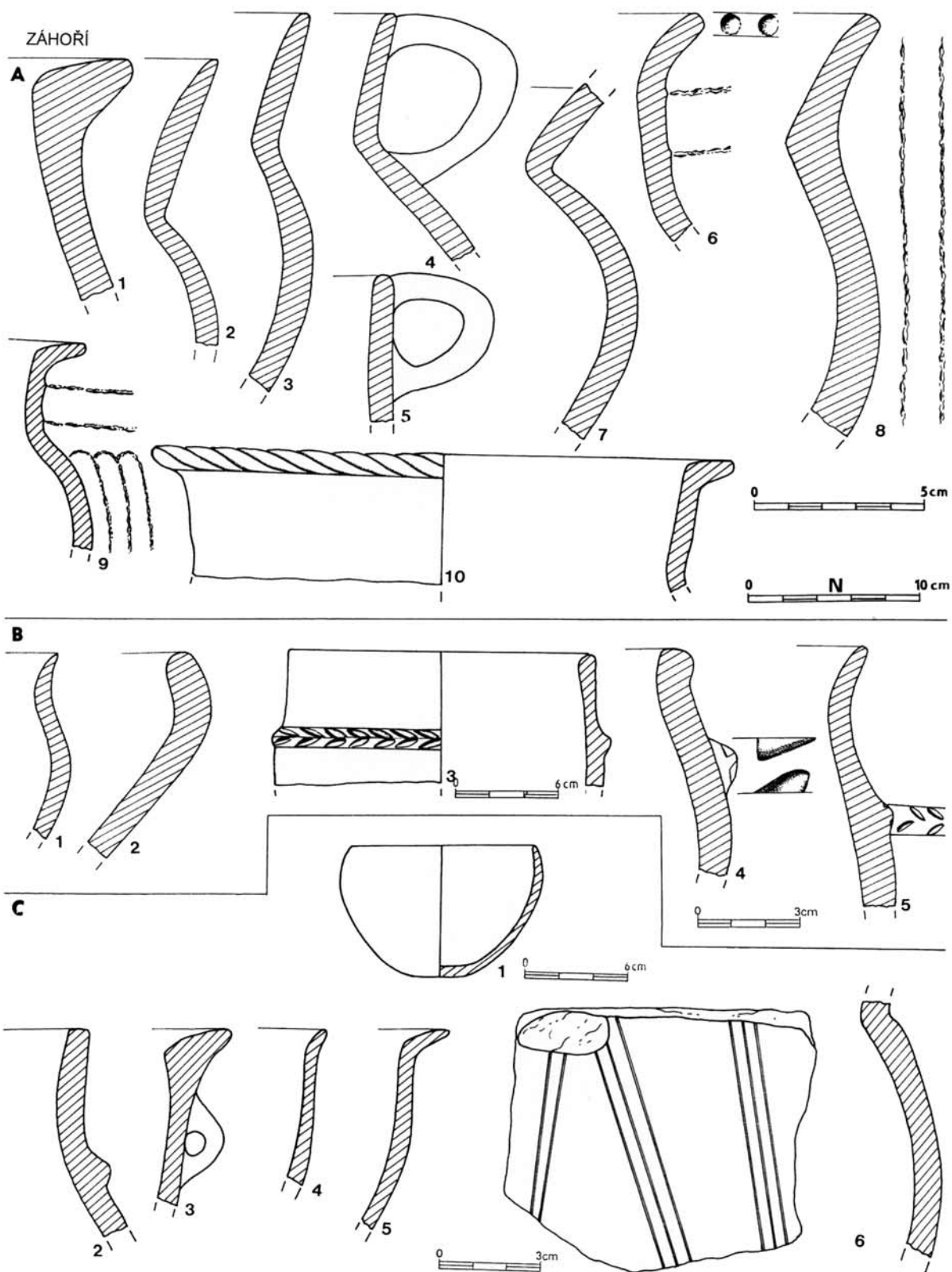


Tab. XXVI-1. Záhoří, soubor př. č. 5-30/79

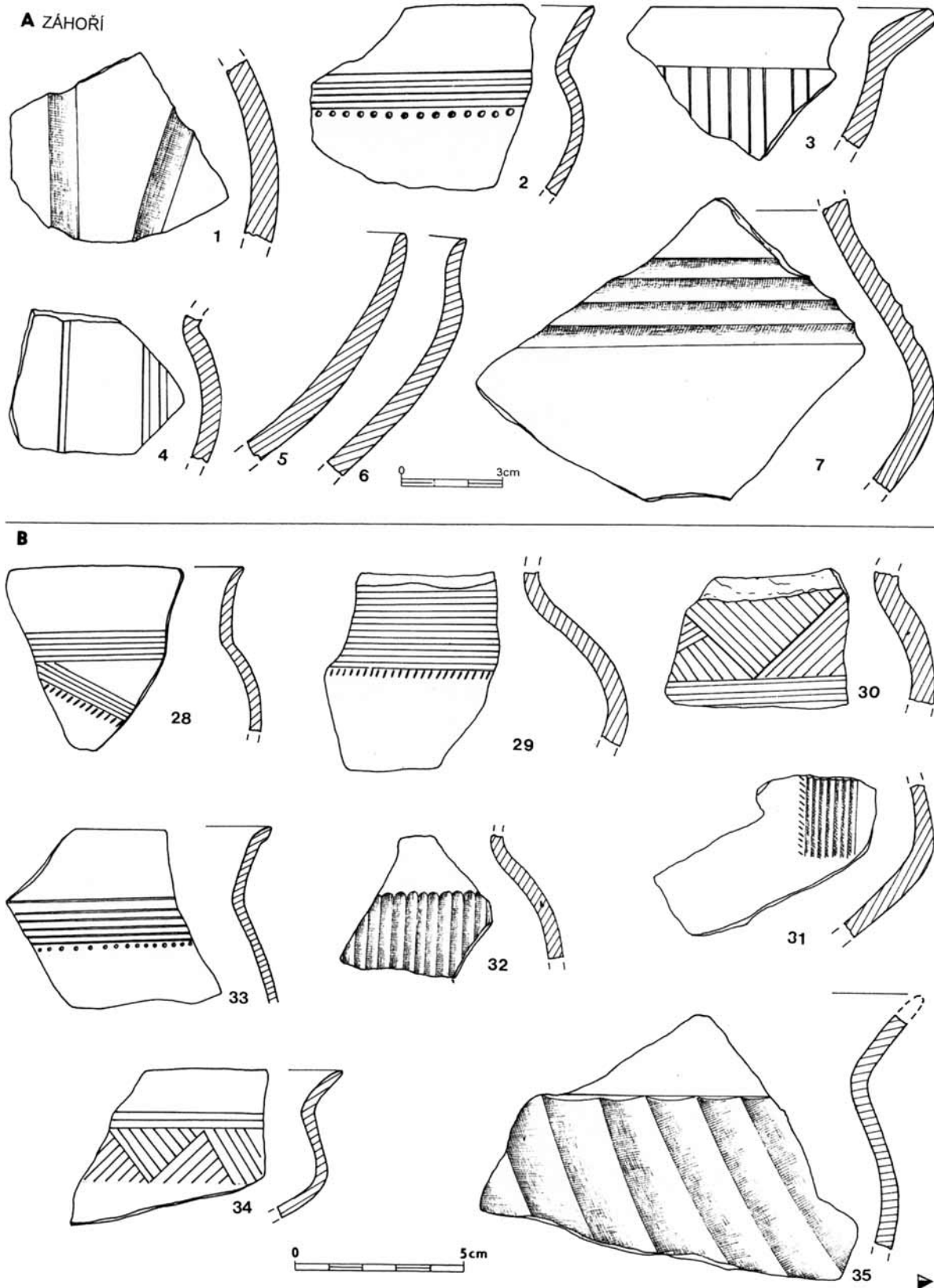
◀ ZÁHOŘÍ



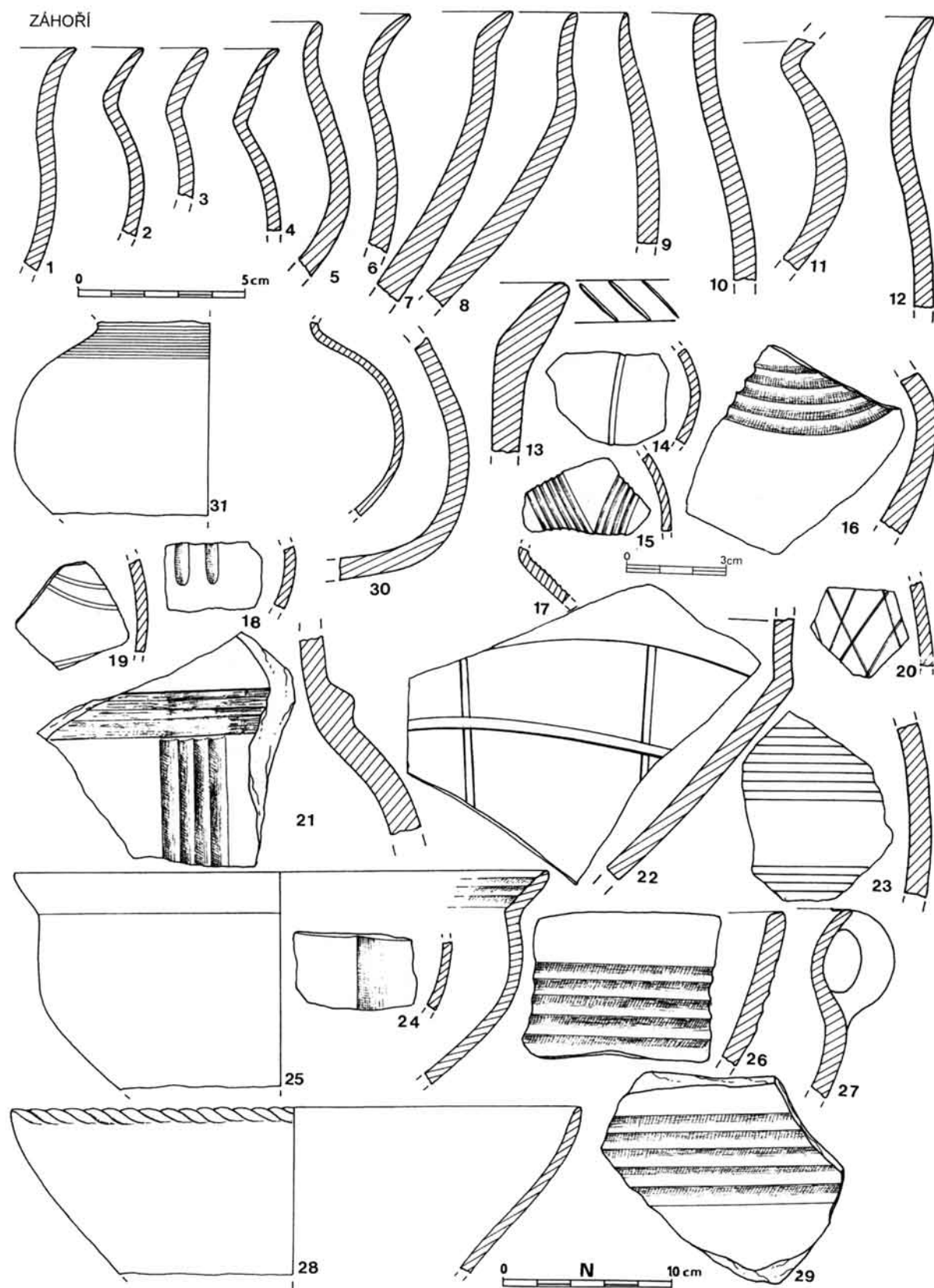
Tab. XXVI-2. Záhoří, soubor př. č. 5-29/79



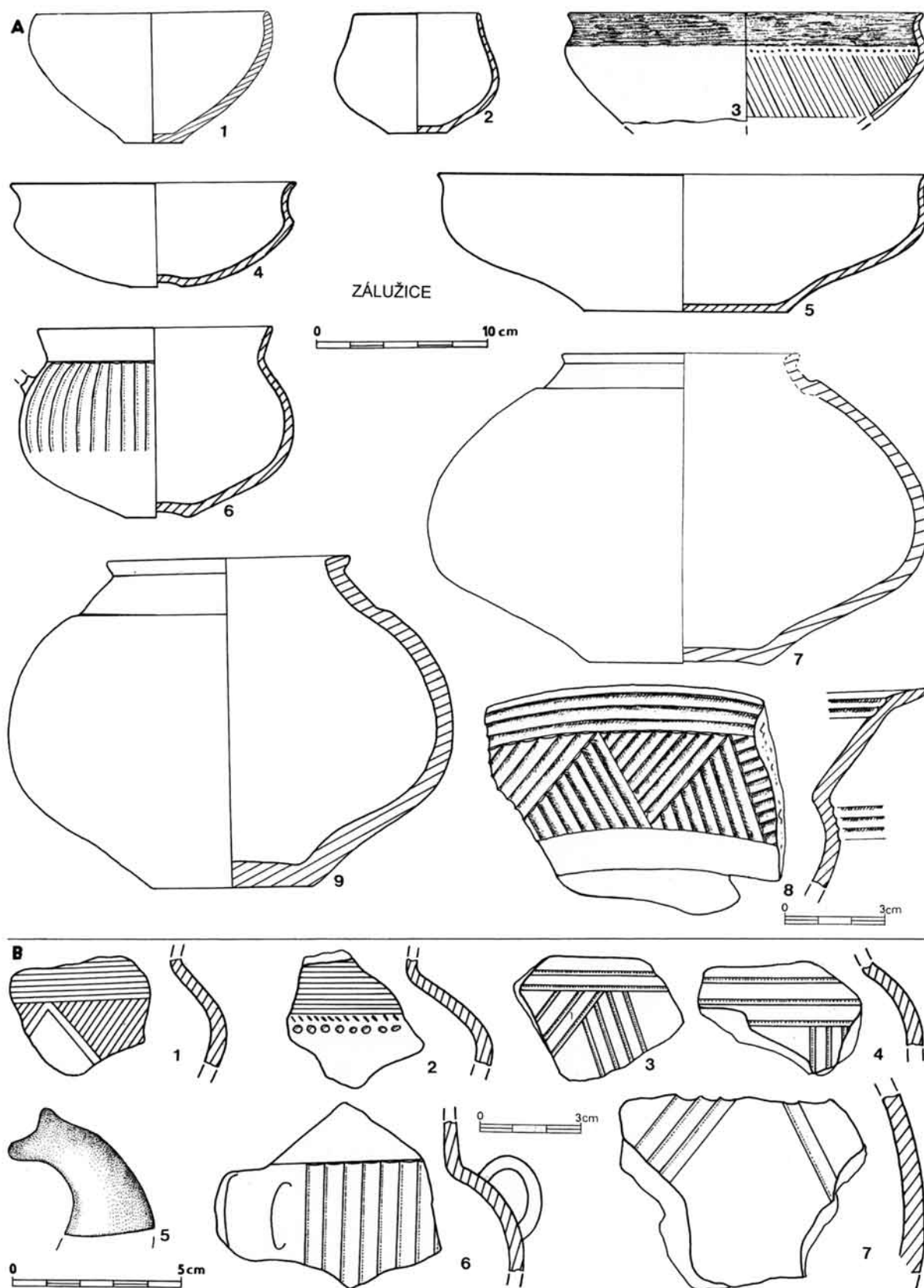
Tab. XXVII-1. A: Záhoří, soubor př. č. 5-3/79; B: Záhoří, soubor př. č. 5-4/79; C: Záhoří, soubor př. č. 5-16/79



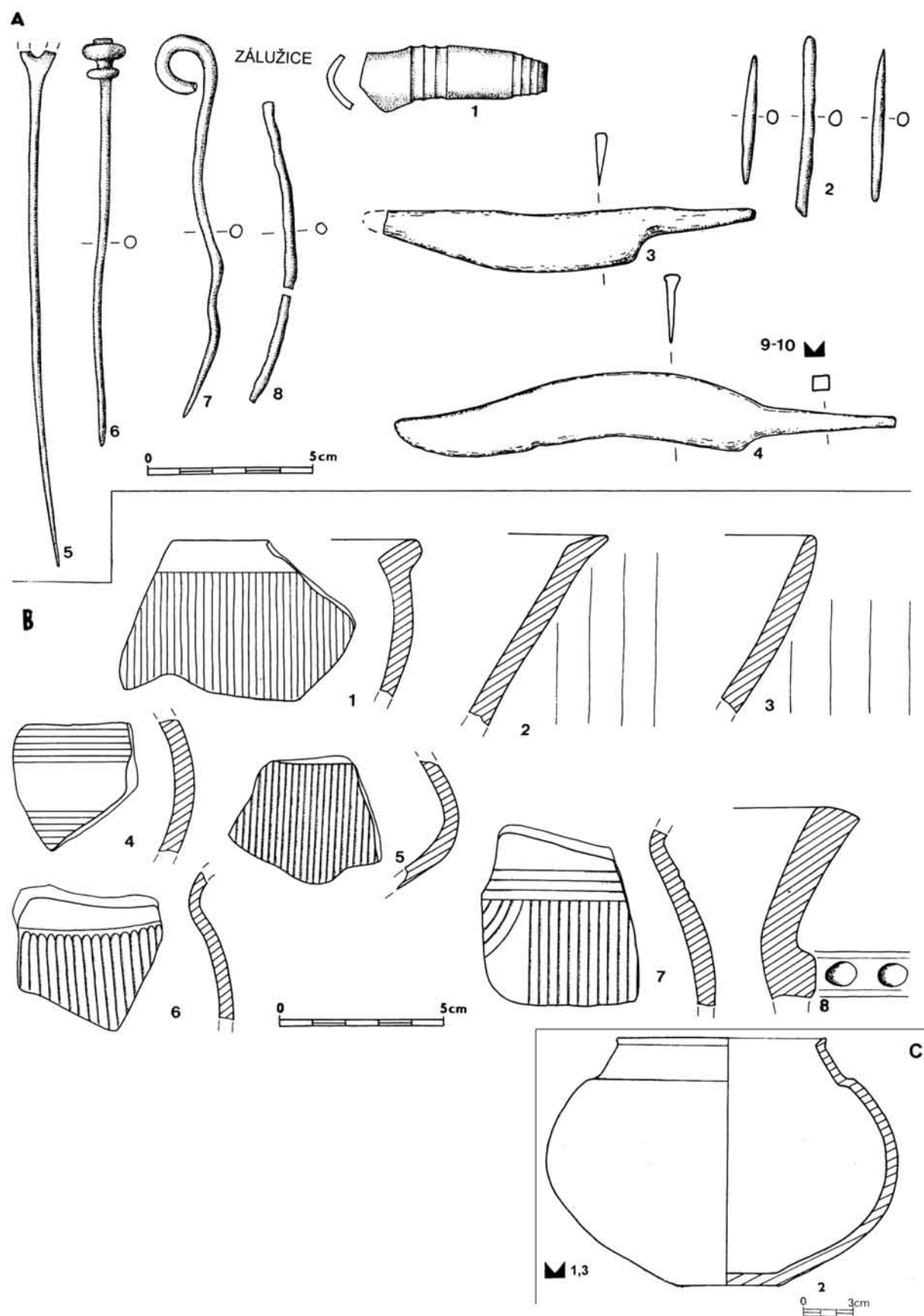
Tab. XXVII-2. A: Záhohří, soubor př. č. 5-21/79; B: Záhohří, soubor př. č. 5-29/79



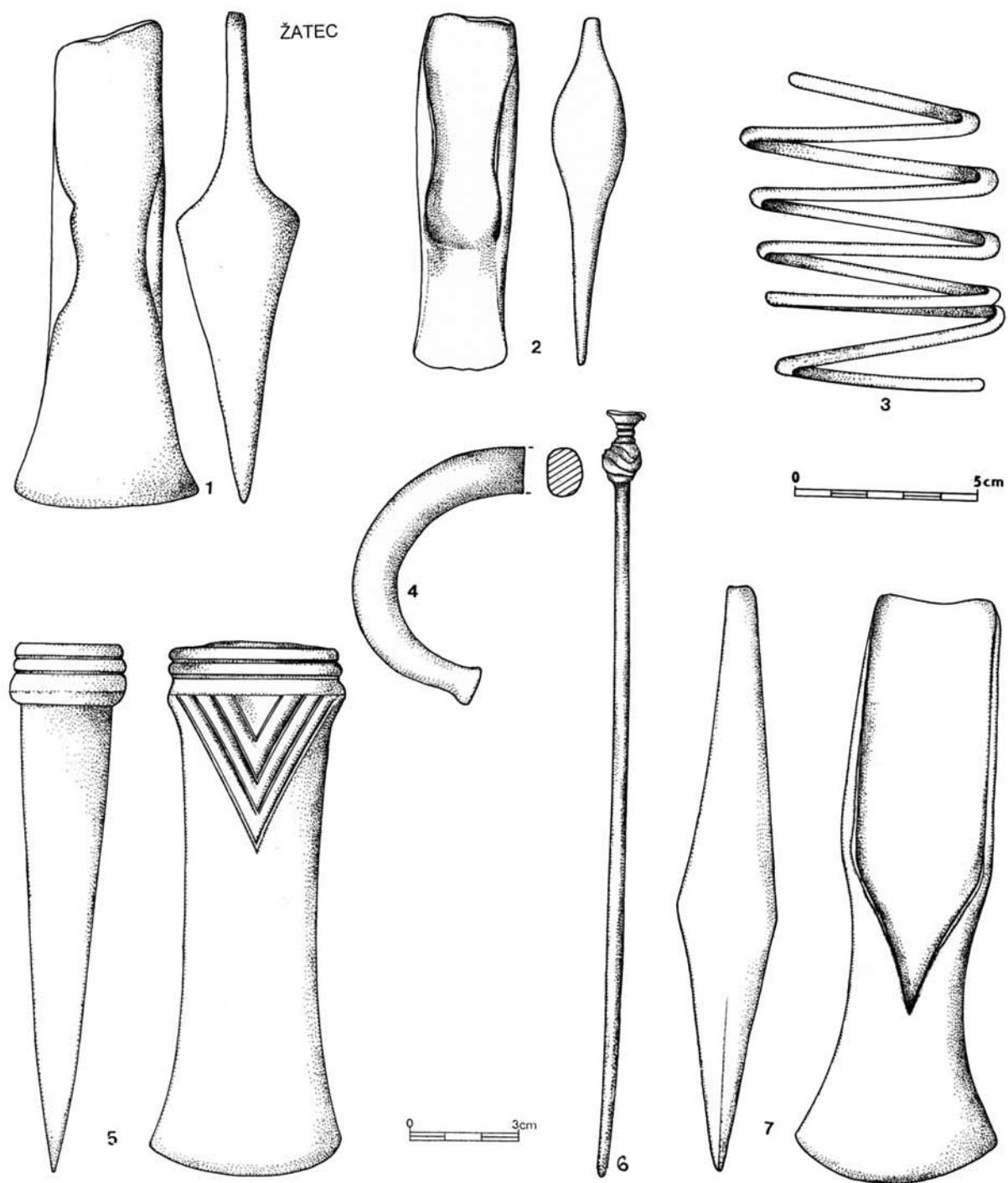
Tab. XXVIII. Záhoví, soubor př. č. 5-1-2/78-79



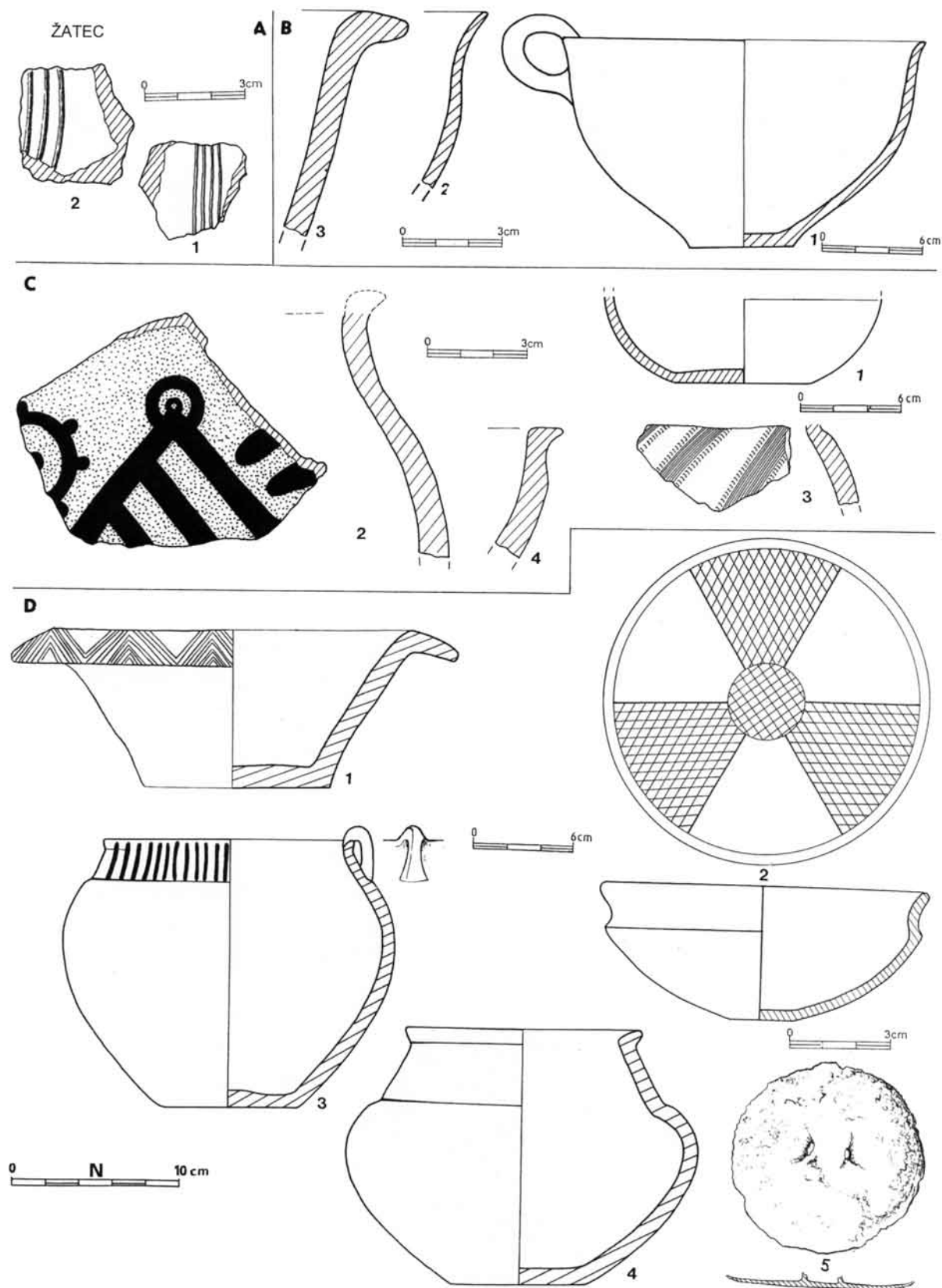
Tab. XXIX. A: Zálužice, hrobové nálezy, M. Žatec; B: Zálužice, sběr př. č. 234/86



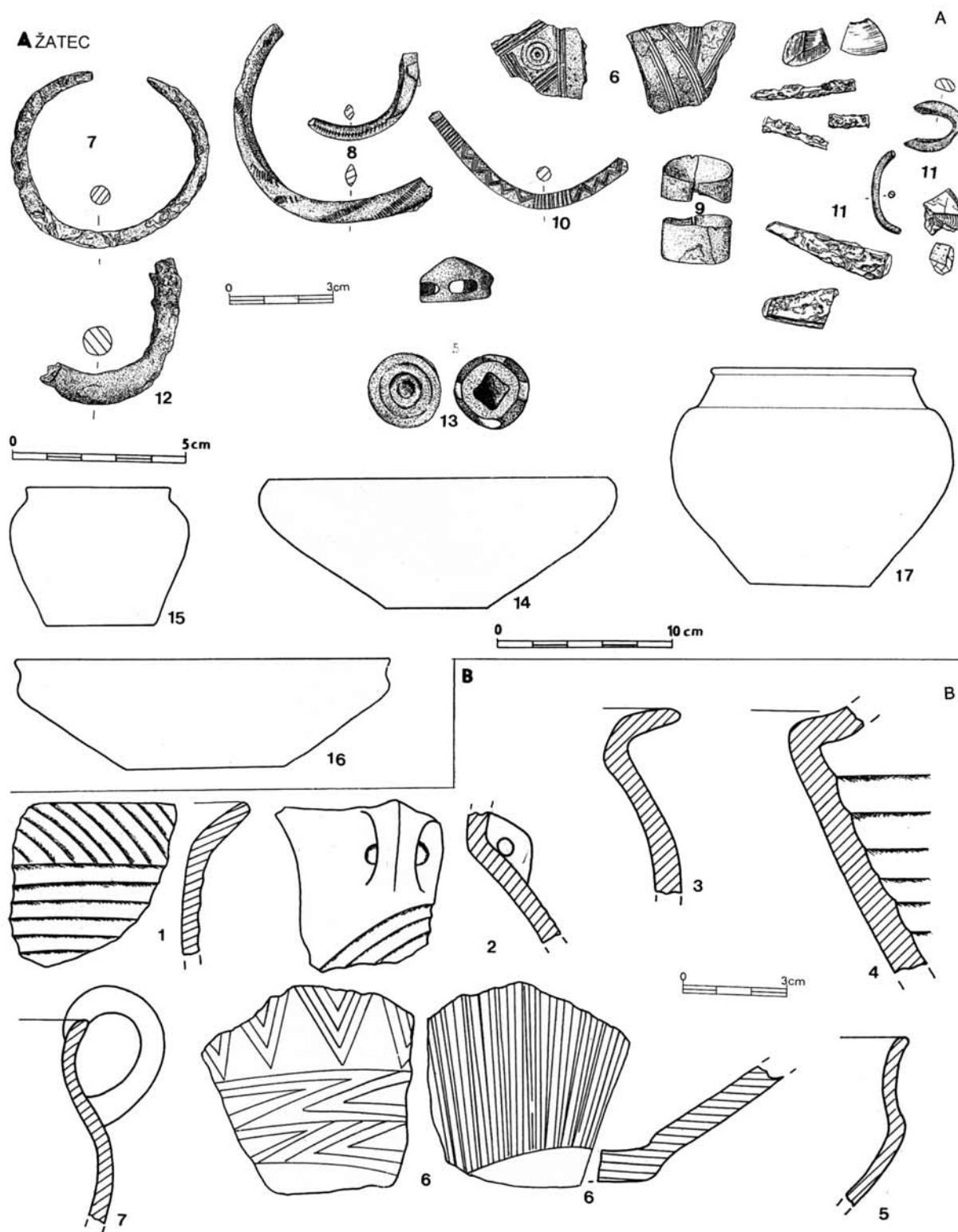
Tab. XXX. A: Zálužice, nálezy z hrobů, M. Žatec; B: Zálužice, soubor př. č. 195/78; C: Holedeč



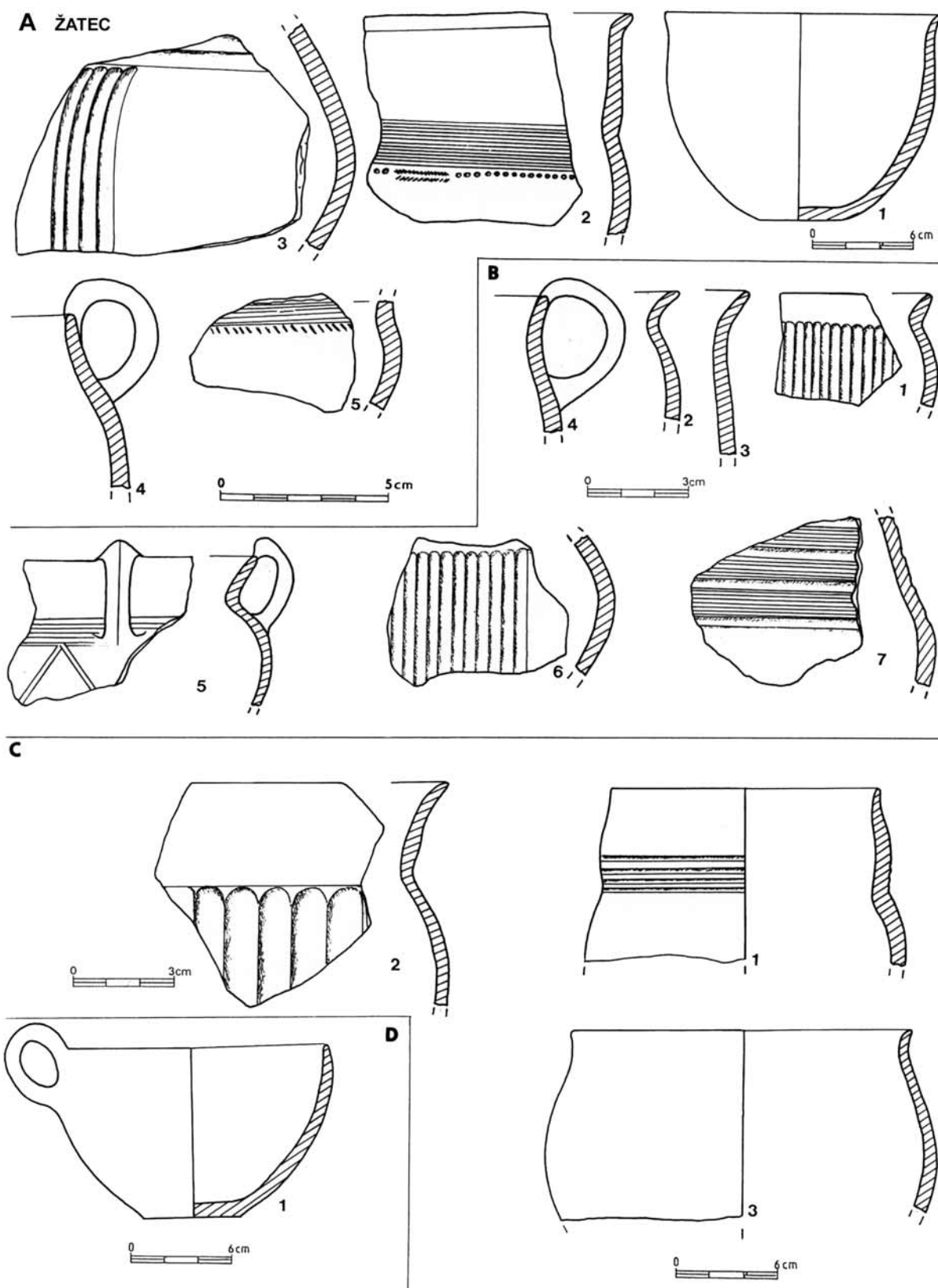
Tab. XXXI. Žatec



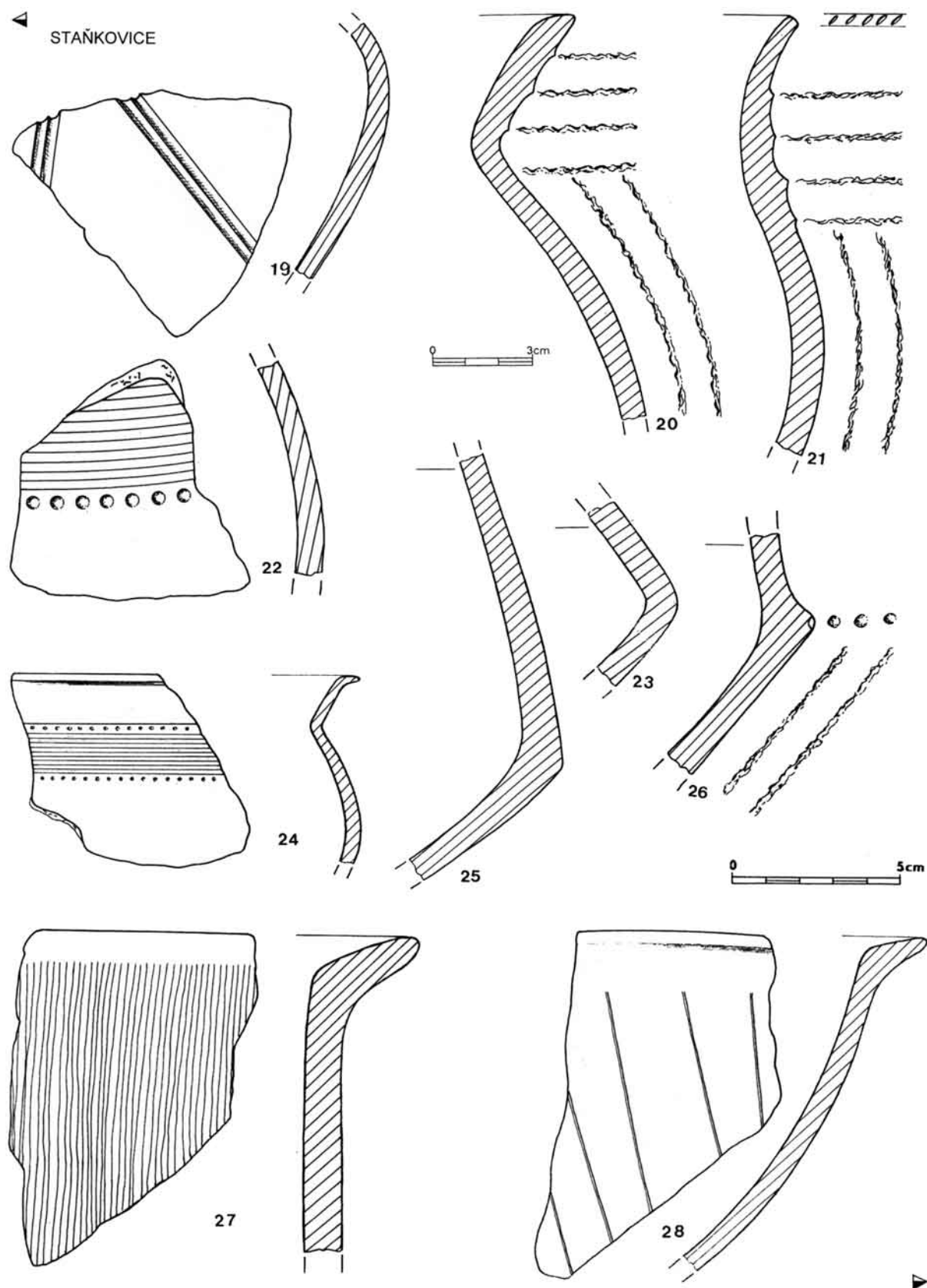
Tab. XXXII. A: Žatec, Farské pole, př. č. 6-7/68; B: Žatec, Chmelnice, př. č. 43/66; C: Žatec, pivovar, př. č. 6-31/79; D: Žatec, různé nádoby z hrobů



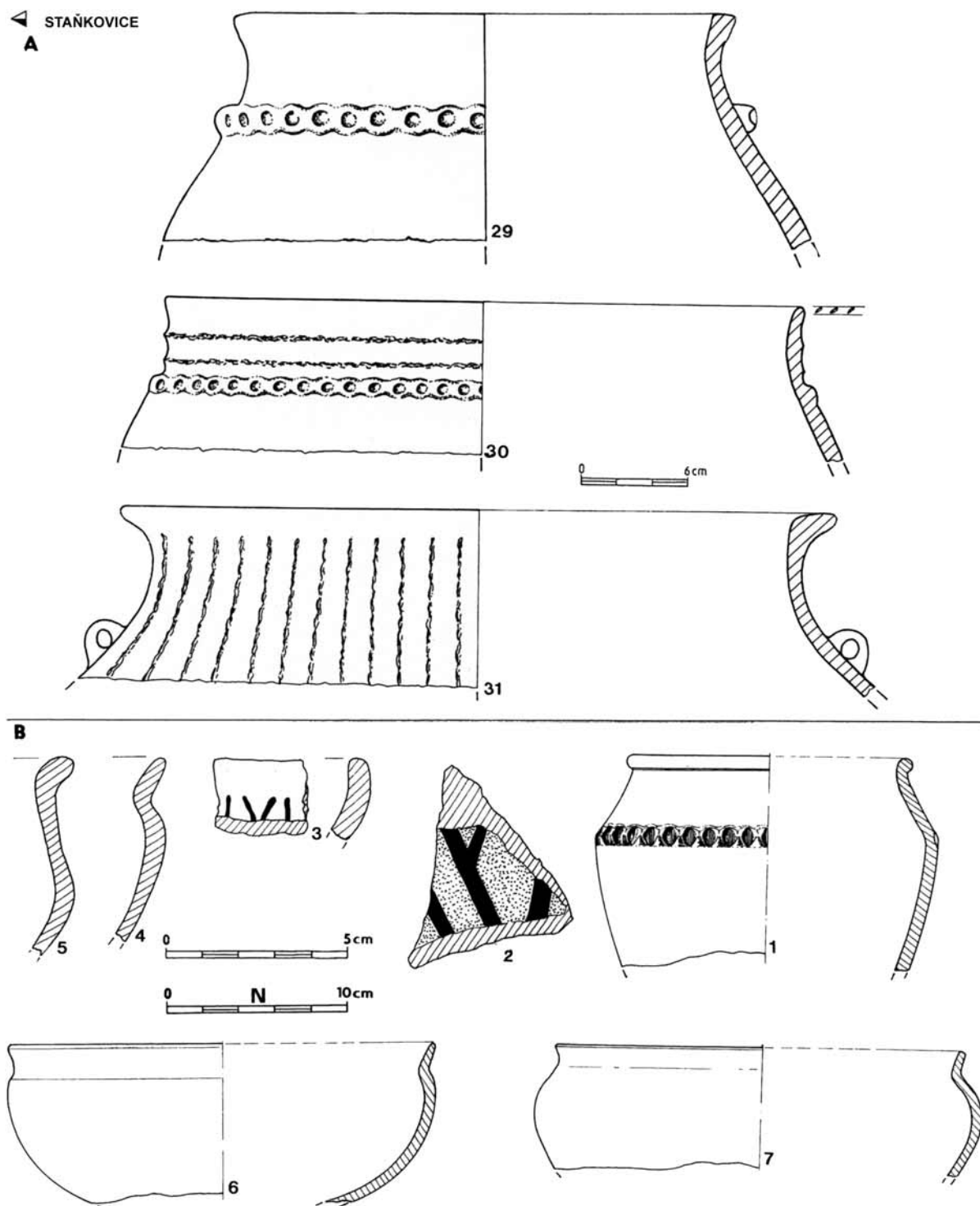
Tab. XXXIII. A: Žatec, různé nálezy z hrobů; B: Žatec, Buberlík



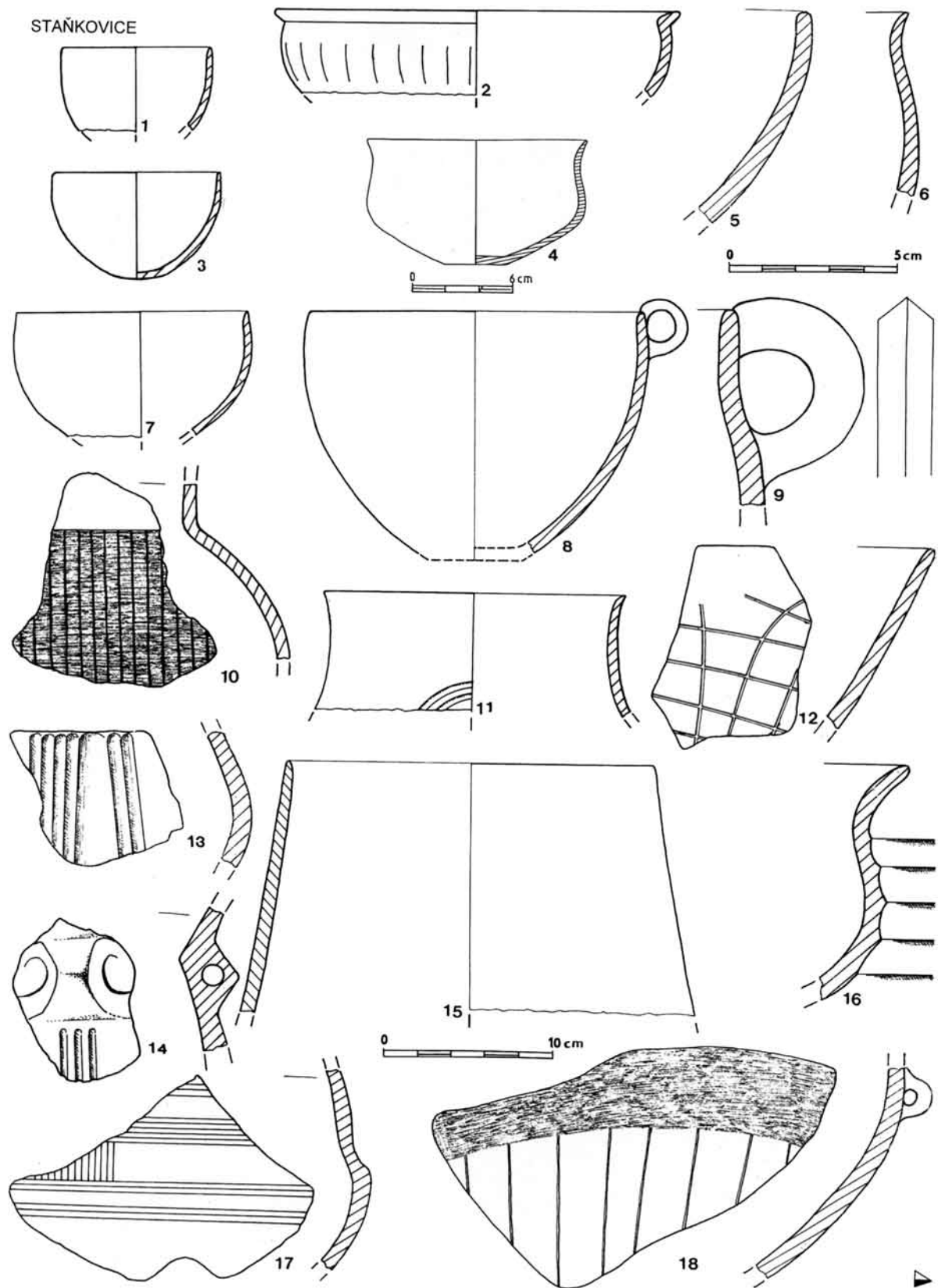
Tab. XXXIV. A: Žatec, soubor př. č. 26-7/79; B: Žatec, soubor př. č. 6-60/79; C: Žatec, soubor př. č. 6-68/79; D: Žatec, soubor př. č. 2-29/79



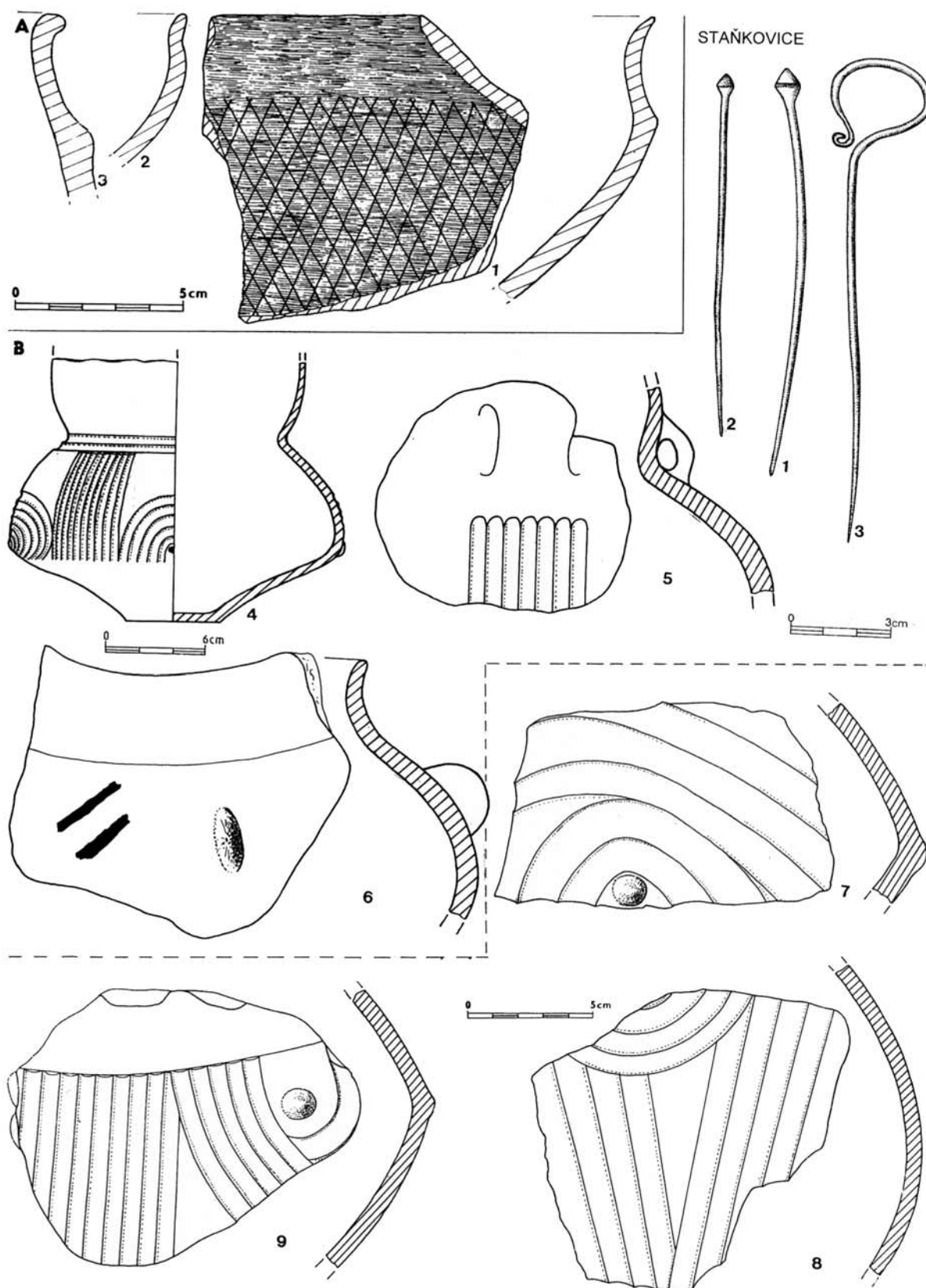
Tab. XXXV. Staňkovice, sídliště, př. č. 7-197/79



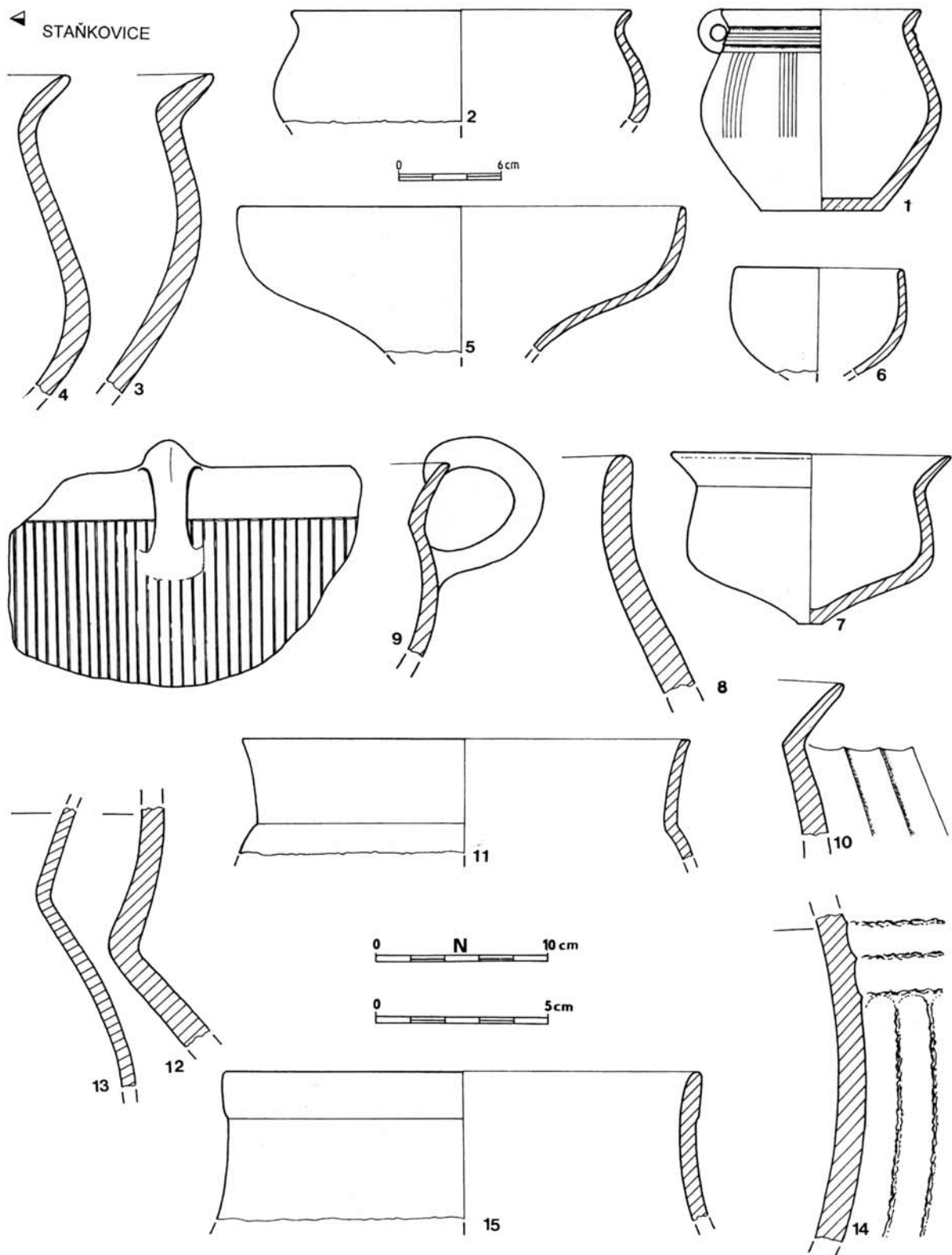
Tab. XXXVI. A: Staňkovice, sídliště, př. č. 7-197/79; B: Staňkovice, Tafka



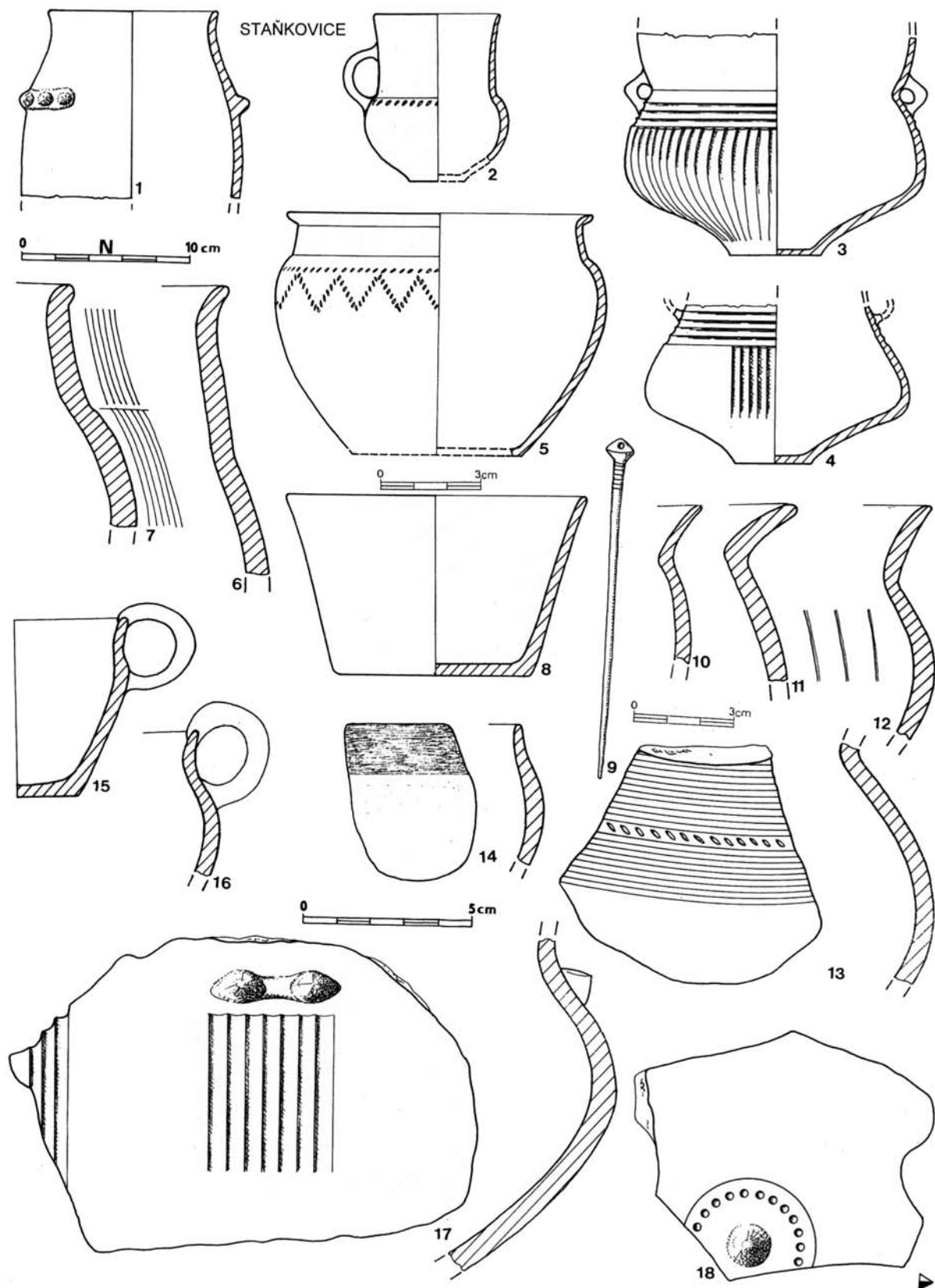
Tab. XXXVII. Staňkovice, soubor př. č. 7-197/79, 7-211/79



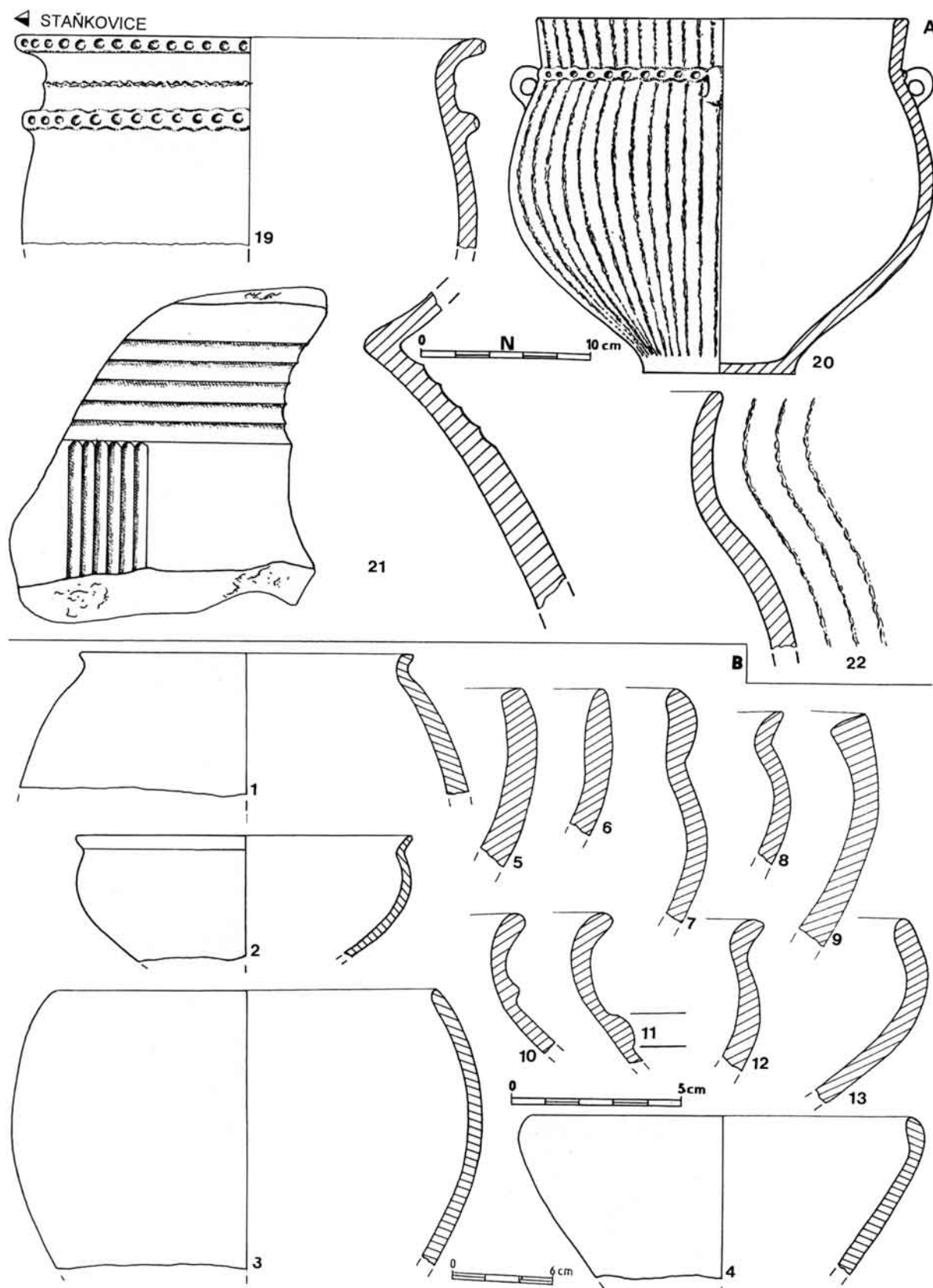
Tab. XXXVIII. A: Staňkovice, Tafka; B: Staňkovice, muzeum Žatec



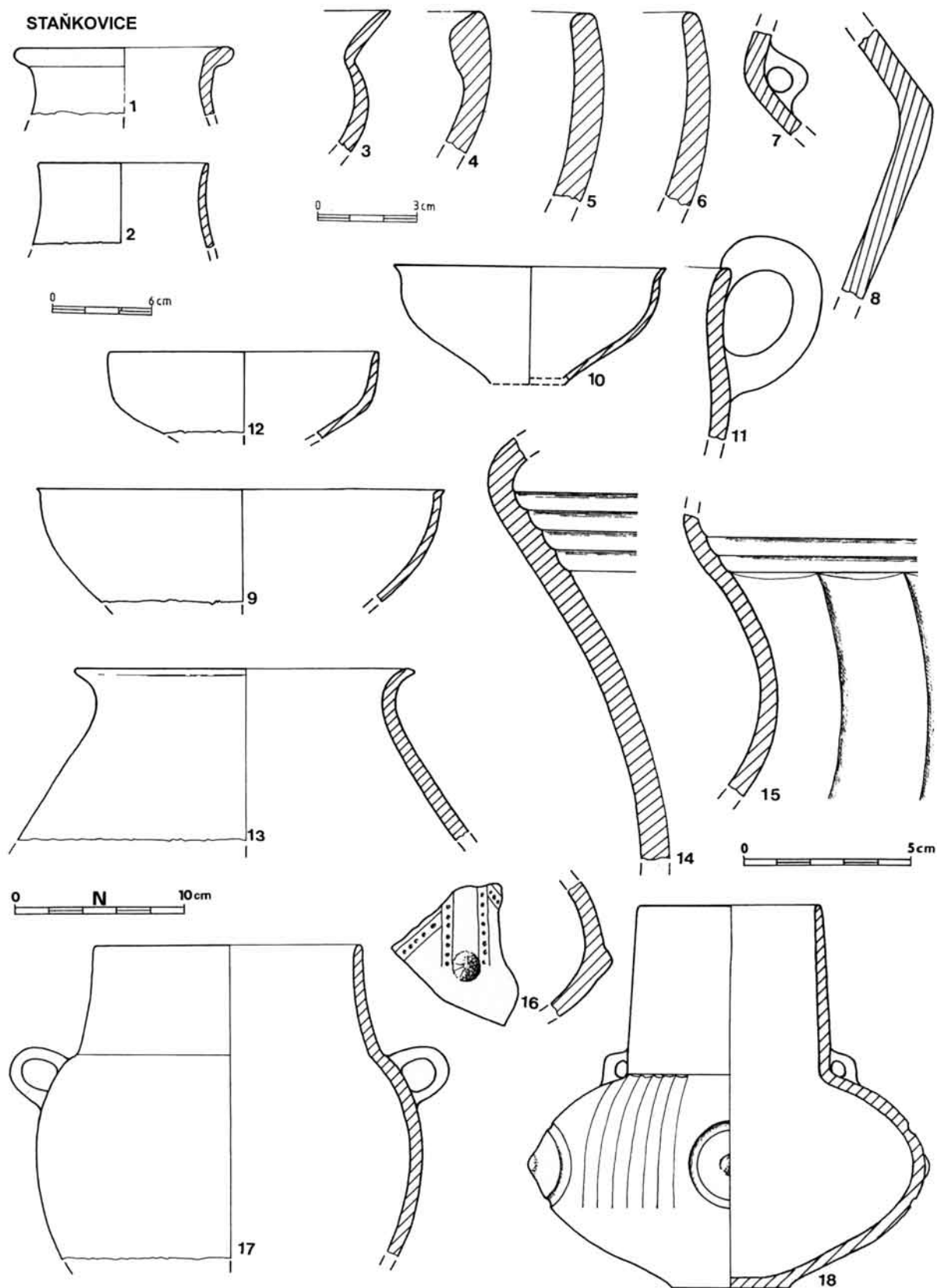
Tab. XXXIX. Staňkovice, soubor př. č. 227-8/79



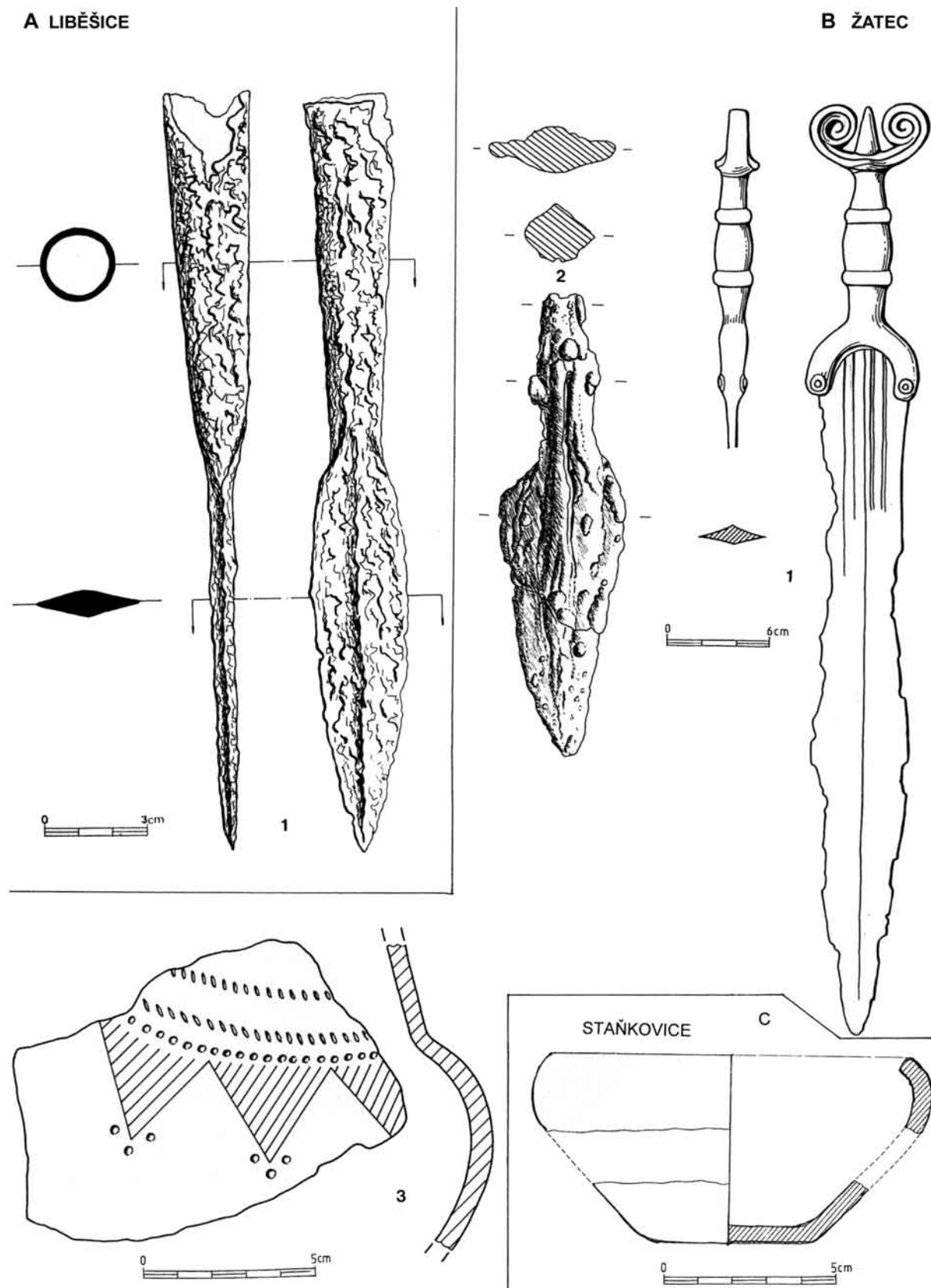
Tab. XL. Staňkovice, Dowolka, Krupice, Tafka



Tab. XLI. A: Staňkovice, Dowolka, Krupice, Tafka; B: Staňkovice, Tafka, př. č. 7-91-2/79



Tab. XLII. Staňkovice, soubor př. č. 7, 147, 154, 107/79



Tab. XLIII. A: Libešice; B: Žatec; C: Staňkovice