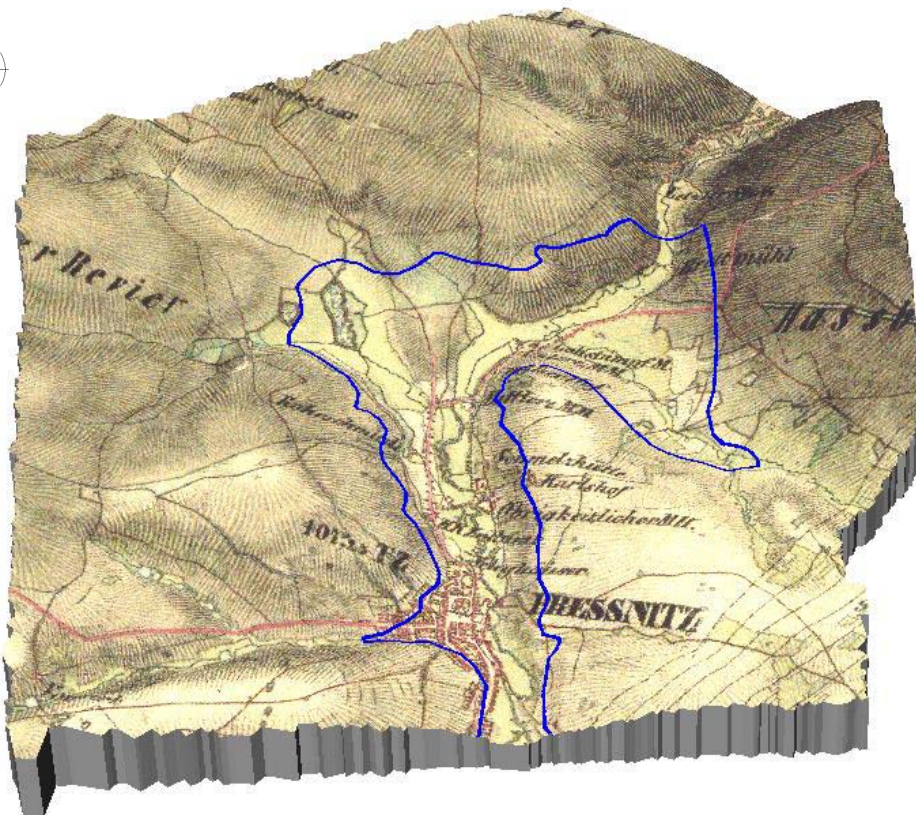


1

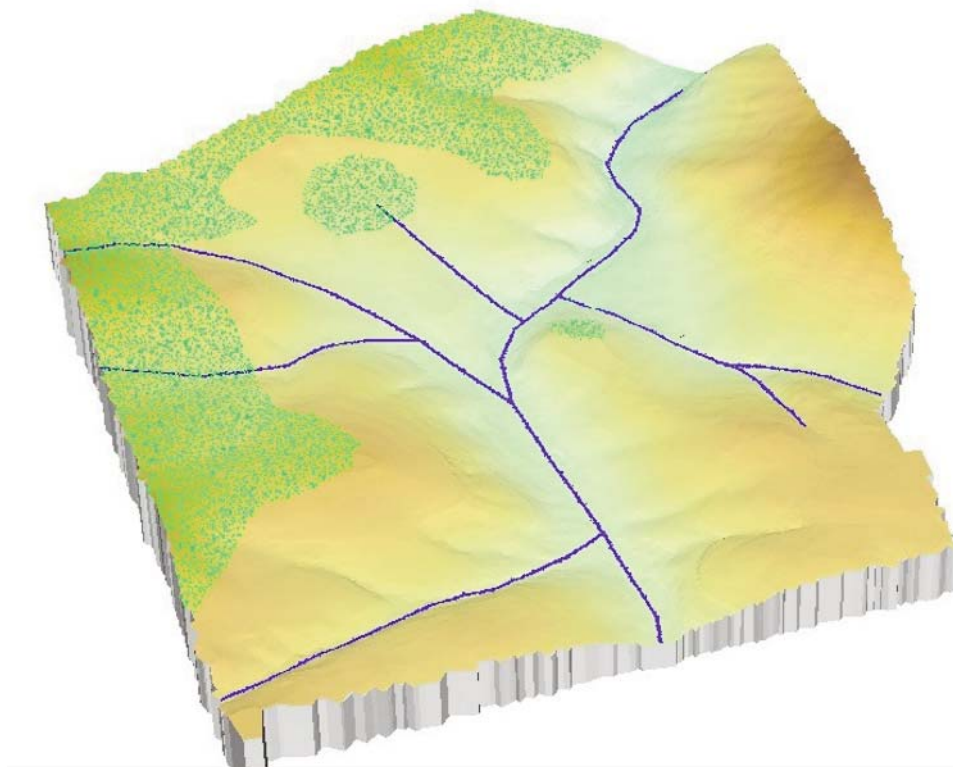


2

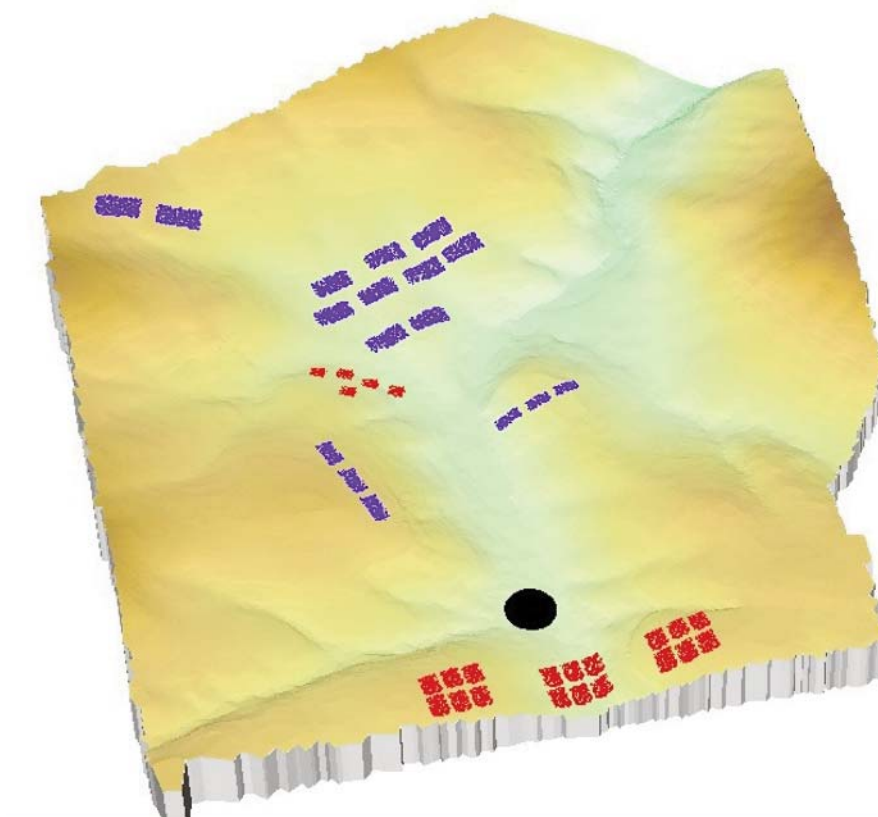


**Fototab. 7.** Přisečnice. 1 – současná situace přehrady; 2 – rozsah přehrady na mapě 2. vojenského mapování. Tvorba 3D modelů T. Klečková (k článku V. Matouška a T. Klečkové *Rytina bitvy u Přisečnice ...*, str. 509–516)

1



2



**Fototab. 8.** Přisečnice. 1 – rozsah zalesnění prostoru bojiště podle 1. vojenského mapování; 2 – rekonstrukce rozmístění císařských (červené obdélníky) a švédských jednotek (modré obdélníky) v průběhu bojů v prostoru města Přisečnice (černý bod v jižní části modelu). Grafika T. Klečková (k článku V. Matouška a T. Klečkové *Rytina bitvy u Přisečnice ...*, str. 509–516)