



---

Ústav archeologické  
památkové péče  
středních Čech

# ZPRÁVA O HOSPODAŘENÍ A ČINNOSTI ZA ROK 2019

Ústav archeologické památkové péče středních Čech, p.o.

Nad Olšinami 3/448

100 00 Praha 10

IČO: 49276433

V Praze dne 30. 4. 2020

Mgr. Irena Benková  
ředitelka ÚAPPSČ

## OBSAH

### ORGANIZACE

- 1) Základní údaje o organizaci
- 2) Personální údaje k zajištění činnosti PO k 31. 12. 2019

### HOSPODAŘENÍ PŘÍSPĚVKOVÉ ORGANIZACE

- 1) Přehled nákladů a výnosů
- 2) Výsledek hospodaření za rok
- 3) Vyhodnocení schválených závazných ukazatelů
- 4) Pohledávky a závazky
- 5) Kontroly
  - i) vnější
  - ii) vnitřní
- 6) Veřejné zakázky
- 7) Komentář k hospodaření PO za rok 2019

### ČINNOST

- 1) Záchranné archeologické výzkumy
  - i) Hrazené investorem - pozitivní
  - ii) Nehrazené investorem - pozitivní
- 2) Koordinace provádění ZAV na území Středočeského kraje
  - i) pravidelná účast na SAK, PAK
  - ii) smlouvy o spolupráci s vybranými muzei
- 3) Odborná pomoc orgánům veřejné správy - vyjádření i pro investory a projektanty
- 4) Evidence archeologických akcí - databáze ZAV
- 5) Evidence a kontrola archeologických nalezišť
  - i) povrchové sběry
  - ii) kontroly památek zapsaných
  - iii) letecké snímkování
- 6) Technické zpracování - způsob
  - i) počet ročního přírůstku
  - ii) počet celkem
- 7) Prezentace výsledků výzkumů
  - i) www
  - ii) pořádané přednášky
  - iii) populární články
  - iv) výstavy mimo ICKK
- 8) Spolupráce s tuzemskými a zahraničními partnery
- 9) Vydávání periodického tisku
  - i) ASČ vydání
    - (a) distribuce a výměna;
    - (b) odborná oborová podniková knihovna
  - ii) publikační činnost
    - (a) Archeologie ve středních Čechách
    - (b) publikační činnost mimo ASČ
    - (c) v tisku
- 10) Pořádání odborných konferencí + účast

- 11) Odborná sdružení, redakční rady atd.
- 12) Vlastní vědecká činnost
- 13) Provoz ICKK
  - (1) návštěvnost
  - (2) akce Beltine - Samhain
  - (3) výukové programy pro školy
  - (4) výstava
- 14) Centrální depozitář



Ústav archeologické  
památkové péče  
středních Čech

# ORGANIZACE

# 1) Základní údaje o organizaci

Název: Ústav archeologické památkové péče středních Čech, příspěvková organizace

Sídlo: Na Olšínami 3/448

IČ: 49276433; DIČ: CZ49276433

Ředitelka: Mgr. Irena Benková

www stránky: www.uappsc.cz

Číslo organizace (dle SK): 604

## Oblast činnosti

Na základě Usnesení Rady kraje č. 051-04/2019/RK byla Zastupitelstvem SK dne 18. 2. 2019 schválena Usnesením č. 089-17/2019/ZK nová zřizovací listina.

Hlavním účelem zřízení příspěvkové organizace je **ochrana a záchrana movitého a nemovitého archeologického kulturního dědictví** ve smyslu zákona č. 20/87 Sb., o státní památkové péči, ve znění pozdějších předpisů.

**Předmět činnosti příspěvkové organizace je vymezen takto:**

1. spolupráce s Archeologickým ústavem Akademie věd České republiky na úseku archeologické památkové péče, archeologických výzkumů a nálezů ve Středočeském kraji:

1.1. na základě povolení Ministerstva kultury České republiky a dohody o rozsahu a podmínkách provádění archeologických výzkumů uzavřené s Akademií věd České republiky provádí podle zákona č. 20/87 Sb., o státní památkové péči, ve znění pozdějších předpisů, na území Středočeského kraje archeologické výzkumy a archeologický dohled

1.2. v rámci Středočeského kraje se podílí na koordinaci provádění archeologických výzkumů a péči o movité archeologické nálezy

1.3. poskytuje odborně metodickou pomoc orgánům veřejné správy

2. evidence a dokumentace archeologických akcí, nálezů a nalezišť

3. technické a odborné zpracování nálezů a jejich uchování po dobu jejich zpracování

4. prezentace výsledků výzkumu

5. osvětová a metodická činnost v oblasti s nakládáním s archeologickým kulturním dědictvím

6. spolupráce s tuzemskými i zahraničními partnery v oboru své činnosti

7. vydávání a rozšiřování periodického tisku i neperiodických publikací a dalších tiskovin, dále vydávání a rozšiřování zvukových a zvukově obrazových záznamů na všech druzích nosičů, vztahujících se k předmětu činnosti; popularizace výsledků své práce v tisku, rozhlasu, televizi nebo jinou audiovizuální formou

8. pořádání odborných konferencí, sympózií a seminářů, vztahujících se k předmětu činnosti a výstav vypůjčených předmětů kulturní hodnoty, a to samostatně nebo ve spolupráci s jinými právníky nebo fyzickými osobami

9. pořádání kulturních a vzdělávacích programů vyplývajících z předmětu činnosti (filmové a multimediální) a spojených se zpřístupněním autorských děl, zejména programů se vztahem k archeologii a historii; pořádání veřejného předvedení audiovizuálních děl; provádění přednáškové a vzdělávací činnosti

10. vstupování do odborných, vlastivědných a profesních sdružení, jejichž zaměření souvisí s předmětem činnosti, a to zejména za účelem koordinace odborné činnosti

11. provádění vlastní vědecké a výzkumné činnosti, spolupráce na výzkumných a vědeckých úkolech jiných organizací či institucí; zpracování odborných posudků, rešerší a expertíz v oblasti archeologie

12. bezúplatné i úplatné poskytování informačních služeb a poradenský servis související s předmětem činnosti, a to podle své kapacity a při respektování směrnic zřizovatele, včetně zpřístupňování informací prostřednictvím počítačových a jiných sítí; poskytování dalších služeb odborné i laické veřejnosti v souladu s předmětem činnosti, tj. především průvodcovské činnosti v rámci svých expozic i mimo ně

13. zabezpečení provozu Informačního centra keltské kultury na zámku Nižbor

14. umožnění návštěv expozic, výstav a dalších kulturních akcí za úplatu; vybírání poplatků za fotografování, filmování a pořizování videozáznamů, pořizování kopií dokumentů a poskytování fotografií, negativů a ektachromů; prodej, popřípadě výroba katalogů, upomínkových předmětů a dalšího zboží, propagujícího předmět činnosti; pronájem dočasně nevyužitých prostor ve svěřených objektech, které spravuje, pokud to není v rozporu s kulturním posláním příspěvkové organizace; při pronajímání postupuje příspěvková organizace zejména podle platných předpisů, této zřizovací listiny v platném znění, směrnic a pokynů zřizovatele

15. správa centrálního depozitáře v Benátkách nad Jizerou

#### **Okruhy doplňkové činnosti organizace:**

- prodej kvasného lihu, konzumního lihu a lihovin

- výroba, obchod a služby neuvedené v přílohách 1 až 3 živnostenského zákona (zákon č. 455/1991 Sb., o živnostenském podnikání, ve znění pozdějších předpisů), obory činnosti: velkoobchod a maloobchod.

## **2) Personální údaje k zajištění činnosti PO k 31. 12. 2019**

Ústav archeologické památkové péče středních Čech má sídlo v Praze. Pro zajištění záchranných archeologických výzkumů ve Středočeském kraji a uchování získaných movitých nálezů má ÚAPPSČ ve správě a v pronájmu několik dalších pracovišť. V majetku Středočeského kraje jsou objekty v Kounicích a Benátkách nad Jizerou, zámek Nižbor má ÚAPPSČ v bezúplatném pronájmu od obce Nižbor a prostory v Praze jsou pronajaty od soukromých osob.

#### **Přehled jednotlivých pracovišť:**

Pracoviště Praha: Nad Olšinami 448/3, 100 00 Praha 10; tel./fax: 274 817 993  
e-mail: [paha@uappsc.cz](mailto:paha@uappsc.cz)  
ředitelství, účtárna a PaM, redakce, příruční knihovna, pracoviště ZAV

Pracoviště Kounice: Hlavní 105, 289 15 Kounice; tel./fax: 321 695 877  
e-mail: [kounice@uappsc.cz](mailto:kounice@uappsc.cz)  
pracoviště ZAV, laboratoř, knihovna, depozitář

Pracoviště Nižbor: Zámek č.p. 260, 267 05 Nižbor; tel./fax: 311 693 100  
e-mail: [nizbor@uappsc.cz](mailto:nizbor@uappsc.cz); [ickk@uappsc.cz](mailto:ickk@uappsc.cz)  
pracoviště ZAV, Informační centrum keltské kultury

Pracoviště Benátky: Hlavní 777, 294 71 Benátky nad Jizerou  
e-mail: [benatky@uappsc.cz](mailto:benatky@uappsc.cz)  
depozitář

### **Přehled pracovníků podle organizační struktury a funkčního zařazení k 31. 12. 2019:**

#### **Ředitelství, ekonomika, administrativa:**

Mgr. Benková Irena	VŠ ředitelka
Ing. Kropáčová Radka	VŠ ekonom
Mgr. Stanovská Johana	VŠ administrativa
Ing. Stolzová Stanislava	VŠ ekonom, správce rozpočtu

#### **Pracoviště ZAV Praha + redakce:**

Mgr. Baloun Lukáš	VŠ archeolog
Mgr. Beran-Cimbůrková, PhD.	VŠ antropolog - 0,5 úvazku
Bernat Jiří	SŠ terénní dokumentátor
PhDr. Frolík Jan	VŠ archeolog - 0,1 úvazku
Mgr. Kopřivová Jana	VŠ archeolog
PhDr. Lutovský Michal	VŠ archeolog - vedoucí redaktor
Mgr. Mattiello Lucia	VŠ archeolog
Mgr. Němcová Eliška	VŠ archeolog
Mgr. Puhačová Veronika	VŠ archeolog - edukace, propagace - MD
Petráň Bronislav	SŠ technik - 0,2 úvazku
M.A. Tlustá Johana	VŠ archeolog - edukace, knihovna - 0,5 úvazku
Mgr. Tomsová Julie	VŠ archeolog - edukace, propagace
Mgr. Šimečková Anežka	VŠ archeolog - vedoucí laboratoře - MD
Mgr. Švédová Jarmila	VŠ archeolog - MD
Vajglová Irena	SŠ dokumentátor - kreslič
Mgr. Zemanová Petra	VŠ archeolog

#### **Pracoviště ZAV Kounice:**

Mgr. Beneš Zdeněk	VŠ archeolog
Bc. Doubek František	VŠ terénní dokumentátor
Mgr. Dufek Josef	VŠ archeolog - 0,5 úvazku
Hlávková Libuše	SŠ laborantka
Bc. Chlup Tomáš	VŠ archeolog
Jandajsková Hana	SŠ laborantka
Malá Irena	ZŠ uklízečka - 0,75 úvazku
Sazamová Kateřina	SŠ laborantka
Ing. PhDr. Smejtek Lubor, Ph.D.	VŠ archeolog
PhDr. Vávra Miloš	VŠ archeolog - 0,5 úvazku

**Pracoviště ZAV Nižbor:**

Kukla Milan	SŠ terénní dokumentátor
Mgr. Polišenský Tomáš	VŠ archeolog
Mgr. Volf Vojtěch	VŠ archeolog - 0,5 úvazku

Základní ošetření movitých nálezů (umytí a popsání, plavení) provádí pracovníci zaměstnaní na dohodu, převážně důchodci nebo studenti, na pracovišti v Kounicích. Práce spojené s terénními pracemi na záchranných výzkumech zajišťujeme prostřednictvím dodavatelských firem.

a) Fyzický počet zaměstnanců organizace celkem: **33**

Z toho:

- kmenových zaměstnanců: 33, z toho 3 na dobu určitou a 3 na MD
- externích zaměstnanců: 0

b) Přepočtený počet **kmenových** zaměstnanců: **26,76**

c) Průměrná měsíční mzda předchozího roku: **30 883,- Kč**

d) Průměrná měsíční mzda příslušného roku: **33 821,- Kč**

Nárůst průměrné mzdy celkově o 9,5% je vyvolán úpravami mzdových tarifů a postupem v platových stupních.





Ústav archeologické  
památkové péče  
středních Čech

# HOSPODAŘENÍ

# 1) ČERPÁNÍ ROZPOČTU příspěvkové organizace k 31. 12. 2019

syntetický účet	název syntetického účtu	Skutečnost k 31.12.2018 předchozího roku		Rozpočet schválený na aktuální rok 2019		Rozpočet upravený na aktuální rok 2019		Čerpání rozpočtu - skutečnost k 31. 12. 2019		Plnění rozpočtu v % - Hlavní činnost	Plnění rozpočtu v % - Doplnková činnost
		hlavní činnost	doplnková činnost	hlavní činnost	doplnková činnost	hlavní činnost	doplnková činnost	hlavní činnost	doplnková činnost		
<b>Náklady z činnosti PO - účtová třída 5 celkem</b>		<b>34 908,00</b>	<b>79,00</b>	<b>28 760,00</b>	<b>110,00</b>	<b>29 425,00</b>	<b>130,00</b>	<b>28 667,00</b>	<b>129,00</b>	<b>97,4</b>	<b>99,2</b>
501	Spotřeba materiálu	862,00		829,00		744,00		686,00		92,2	
502, 503	Spotřeba energie a ostatních neskladových dodávek	488,00	3,00	563,00	4,00	563,00	4,00	568,00	3,00	100,9	75,0
504	Prodané zboží		70,00		100,00		120,00		120,00		100,0
506, 507	Aktivace dlouhodobého a oběžného majetku	-84,00						-37,00			
508	Změna stavu zásob vlastní výroby	-2,00						-15,00			
511	Opravy a udržování	690,00		555,00		297,00		269,00		90,6	
512	Cestovné	33,00		50,00		55,00		54,00		98,2	
513	Náklady na reprezentaci	18,00		50,00		25,00		24,00		96,0	
516	Aktivace vnitroorganizačních služeb										
518	Ostatní služby	15 828,00		9 170,00		8 969,00		8 544,00		95,3	
ZU	Objem mzdových prostředků (včetně odvodů)	14 581,00	6,00	15 119,00	6,00	16 238,00	6,00	16 238,00	6,00	100,0	100,0
521	<b>Mzdové náklady</b>	<b>10 871,00</b>	<b>6,00</b>	<b>11 269,00</b>	<b>6,00</b>	<b>12 082,00</b>	<b>6,00</b>	<b>12 139,00</b>	<b>6,00</b>	100,5	100,0
521xx	z toho: platy zaměstnanců	9 847,00		10 117,00		10 900,00		10 861,00		99,6	
521xx	ostatní osobní náklady	988,00	6,00	1 152,00	6,00	1 182,00	6,00	1 219,00	6,00	103,1	100,0
521xx	náhrada mzdy, platu při doč. prac. nesch.	36,00						59,00			
524	Zákonné sociální pojištění	3 512,00		3 648,00		3 938,00		3 881,00		98,6	
525	Jiné sociální pojištění	34,00		45,00		40,00		40,00		100,0	
527	Zákonné sociální náklady	198,00		202,00		218,00		218,00		100,0	
528	Jiné sociální náklady	288,00		280,00		330,00		327,00		99,1	
531, 532, 538	Daně a poplatky (daň silniční, daň z nemovitostí, jiné daně a popl.)	156,00		68,00		113,00		110,00		97,3	
541, 542	Smluvní pokuty a úroky z prodlení, jiné pokuty a penále							2,00			

544	Prodaný materiál										
547	Manka a škody							5,00			
548	Tvorba fondů							2,00			
549	Jiné ostatní náklady	125,00		160,00		168,00		168,00		100,0	
ZU	<b>551 - Odpisy dlouhodobého majetku</b>	<b>1 287,00</b>		<b>1 371,00</b>		<b>1 548,00</b>		<b>1 548,00</b>		100,0	
562	Úroky										
563	Kurzové ztráty							1,00			
569	Ostatní finanční náklady	18,00						-180,00			
557	Náklady z vyřazených pohledávek							5,00			
558	Náklady z drobného dlouhodobého majetku	586,00		500,00		335,00		308,00		91,9	
<b>Výnosy z činnosti PO - účtová třída 6 celkem</b>		<b>34 932,00</b>	<b>108,00</b>	<b>28 760,00</b>	<b>110,00</b>	<b>29 425,00</b>	<b>130,00</b>	<b>29 108,00</b>	<b>167,00</b>	98,9	128,5
601	Výnosy z prodeje vlastních výrobků	26,00		22,00		52,00		52,00		100,0	
602	Výnosy z prodeje služeb	13 022,00		13 959,00		11 511,00		10 732,00		93,2	
603	Výnosy z pronájmu										
604	Výnosy z prodaného zboží		108,00		110,00		130,00		167,00		128,5
609	Jiné výnosy z vlastních výkonů										
641, 642	Smluvní pokuty a úroky z prodlení, jiné pokuty a penále	2,00						376,00			
643	Výnosy z vyřazených pohledávek										
644	Výnosy z prodeje materiálu										
645, 646	Výnosy z prodeje dlouhodobého nehmotného a hmotného majetku	7,00						2,00			
648	Čerpání fondů										
649	Jiné ostatní výnosy	830,00		232,00		958,00		1 042,00		108,8	
662	Úroky	0,00				58,00		58,00		100,0	
663	Kurzové zisky					0,00					
669	Ostatní finanční výnosy										
672	<b>Výnosy vybraných místních vládních institucí z transferů</b>	<b>21 045,00</b>	<b>0,00</b>	<b>14 547,00</b>	<b>0,00</b>	<b>16 846,00</b>	<b>0,00</b>	<b>16 846,00</b>	<b>0,00</b>	100,0	
ZU	<b>672 - Příspěvek na provoz od zřizovatele</b>	<b>21 045,00</b>		<b>14 547,00</b>		<b>16 821,00</b>		<b>16 821,00</b>		100,0	
672xx	Dotace ze státního rozpočtu (ministerstva, Úřad vlády ČR, Úřad práce ČR apod.)										
672xx	Dotace od ÚSC (obcí, krajů)										

672xx	Finanční prostředky ze strukturálních fondů EU, finančních mechanismů EHP Norsko a jiných zdrojů ze zahraničí zapojených do rozpočtu organizace - neinvestiční prostředky										
672xx	Finanční prostředky ze strukturálních fondů EU, finančních mechanismů EHP Norsko a jiných zdrojů ze zahraničí zapojených do rozpočtu organizace - <b>rozpuštění transferů do výnosů</b>										
672xx	Jiné příspěvky a dotace z dalších zdrojů výše neuvedených					25,00		25,00		100,0	
<b>Hospodářský výsledek před zdaněním</b>		<b>24,00</b>	<b>29,00</b>	<b>0,00</b>	<b>0,00</b>	<b>0,00</b>	<b>0,00</b>	<b>441,00</b>	<b>38,00</b>		
591	Daň z příjmů										
595	Dodatečné odvody daně z příjmů										
<b>Hospodářský výsledek po zdanění</b>		<b>24,00</b>	<b>29,00</b>	<b>0,00</b>	<b>0,00</b>	<b>0,00</b>	<b>0,00</b>	<b>441,00</b>	<b>38,00</b>		
Poznámky:											
<b>Doplňkové údaje:</b>											
Čerpání prostředků z fondu investic (tis. Kč)											
Čerpání prostředků z rezervního fondu (tis. Kč)											
Čerpání prostředků z fondu odměn (tis. Kč)											
Přepočtený počet zaměstnanců (dvě desetinná místa)	26,57		26,63			26,76		26,76		100,00	
Fyzický počet zaměstnanců	29,59		30,00			30,00		30,00		100,00	
Průměrný měsíční plat (mzda) v Kč	30 883,00		31 660,00			33 943,00		33 821,00		99,64	

## 2) Výsledek hospodaření k 31. 12. 2019

Výsledek hospodaření PO k 31. 12. 2019	
Z hlavní činnosti	441 263,11 Kč
Z doplňkové činnosti	38 098,80 Kč
<b>Celkem před zdaněním</b>	<b>479 361,91 Kč</b>
Předpokládané zdanění celkem	
<b>Celkem po zdanění (zisk+, ztráta -)</b>	<b>479 361,91 Kč</b>

### Komentář k vykázanému výsledku hospodaření za rok 2019:

Výsledkem hospodaření organizace za rok 2019 je **zisk** v celkové výši **479 361,91 Kč**. Z toho v hlavní činnosti 441 263,11 Kč a v doplňkové činnosti 38 098,80 Kč

Základním provozním příspěvkem zřizovatele byly pokryty náklady na mzdy a z výnosů poskytovaných služeb ostatní provozní náklady organizace.

Zisk vykázaný v hlavní činnosti rozhodujícím způsobem ovlivnilo úspěšné ukončení exekučního vymáhání pohledávky za záchranný výzkum z roku 2011, zejména výnos smluvních pokut a úroků z prodlení z této exekuce ve výši 375 922,- Kč a zrušení opravných položek k odběratelům v částce 180 426,- Kč.

v Kč na dvě desetinná místa

Návrh na rozdělení zlepšeného výsledku hospodaření za rok 2019 do peněžních fondů				
Název peněžního fondu	Stav k 1. 1. 2019	Stav k 31. 12. 2019	Příděl ze zlepšeného VH za rok 2019	Stav po přídělu
Rezervní fond	93 570,43	146 515,99	479 361,91	625 877,90
Fond odměn	851 256,00	851 256,00		851 256,00
<b>CELKEM</b>	<b>944 826,43</b>	<b>997 771,99</b>	<b>479 361,91</b>	<b>1 477 133,90</b>

## 3) Vyhodnocení schválených závazných ukazatelů za rok 2019

### Stanovené závazné ukazatele:

Závazný ukazatel rozpočtu PO	Schválená hodnota ukazatele	Hodnota po změnách	Skutečnost k 31. 12. 2019	Plnění (%)
Příspěvek na provoz od zřizovatele	14 547,00	16 821,00	16 821,00	100,00
Objem prostředků na mzdy	15 121,00	16 245,00	16 244,00	99,99
Objem finančních prostředků na odpisy majetku	1 371,00	1 548,00	1 548,00	100,00

## **Komentář k plnění schválených závazných ukazatelů v roce 2019:**

### ***Příspěvek na provoz od zřizovatele***

Původně stanovený příspěvek na provoz, určený na mzdové náklady ve výši 14 547 000,- Kč byl v průběhu roku navyšován dle usnesení RK na nárůst mzdových nákladů (Usnesení č. 034-35/2019/RK ze dne 18. 11. 2019) a celkem bylo poskytnuto 15 670 840,- Kč.

Kromě toho byl provozní příspěvek navýšen čerpáním časově rozlišeného příspěvku na zpracování Vědecko-výzkumného projektu Plaňany (Usnesení č. 029-05/2018/RK) o 560 000,- Kč, čerpáním časově rozlišeného příspěvku na tisk publikace Klenoty středočeského pravěku ve výši 64 999,- Kč (Usnesení č. 131-24/2018/RK a Usnesení č. 033-10/2019/RK) a příspěvkem ve výši 524 961,- Kč na neinvestorské záchranné archeologické výzkumy (Usnesení č. 041-23/2019/RK a Usnesení č. 033-35/2019/RK). **Závazný ukazatel v celkové schválené výši 16 820 800,- Kč byl dodržen.**

Další poskytnuté neinvestiční příspěvky v celkové výši 377 061,41 Kč na opravy majetku v Kounicích a 5 000 000,- Kč na vědecko-výzkumné archeologické projekty *Plaňany* a *Zápy* (schváleno v rámci rozpočtu běžných výdajů kapitoly 06 na rok 2019 - USN č. 009-16/2018/ZK ze dne 26. 11. 2018), budou čerpány v následujících obdobích a jsou evidované ve výnosech příštích období.

### ***Objem prostředků na mzdy***

Schválený objem prostředků na mzdy ve výši 16 245 270,- Kč byl vyčerpán na 99,99%, skutečně čerpání 16 244 906,- Kč. Původní objem 15 121 430,- Kč byl navýšen v souladu s nařízením vlády č. 263/2018 Sb., kterým došlo ke zvýšení platů od 1. 1. 2019 (Usnesení č. 034-35/2019/RK).

**Závazný ukazatel objem prostředků na mzdy byl dodržen**

### ***Objem finančních prostředků na odpisy majetku***

Závazný ukazatel objem finančních prostředků na odpisy majetku ve schválené výši **1 548 176,- Kč byl dodržen.**

## **4) Pohledávky a závazky**

Součet rizikových pohledávek (pohledávky s problémovou vymahatelností): **0**

Součet nedobytných pohledávek (v daném roce odepsaných): **5 445,- Kč.** Jedná se o odpis pohledávky na základě soudně uzavřeného smíru.

Součet nedobytných pohledávek (dosud neodepsaných): **0**

## **5) Kontroly**

### **i. Vnější kontroly**

ÚAPPSČ vybrán ke kontrole Ministerstva financí ČR v souvislosti s výkonem přezkoumání hospodaření Středočeského kraje za rok 2019. Kontrola proběhla v termínu 29. 10. - 1. 11. 2019. Kontrola **ne zjistila skutečnosti**, které by nasvědčovaly, že veřejné prostředky byly vynaloženy neekonomicky, neúčelně a neefektivně.

## ii. Vnitřní kontroly

ÚAPPSC se při své činnosti řídí platnými právními předpisy ČR a směrnicemi od zřizovatele, dodržuje „Pravidla archeologického výzkumu“ (nepřipsaný etický kodex archeologů).

Vnitřní předpisy organizace jsou pravidelně aktualizovány a uváděny v soulad s platnou legislativou ČR, zaměstnanci jsou s vnitřními řády organizace a směrnicemi zřizovatele průběžně seznamováni (prokazatelným způsobem).

Kontrolní činnost Ústavu archeologické památkové péče středních Čech se řídí schváleným Plánem vnitřních kontrol na rok 2019, o jehož plnění za jednotlivá pololetí byly Odboru kultury a památkové péče KÚSK podávány zprávy v rámci Zpráv ředitelky.

V roce 2019 byly prováděny následující vnitřní kontroly:

Kdo kontrolu v rámci organizace vykonal	Zaměření kontroly	Kontrolované období	Datum vykonání kontroly	Zjištěné nedostatky	Opatření k odstranění zjištěných nedostatků
Ředitelka	Činnost zaměstnanců 2018 a plány práce 2019	2018	25. - 26. 2. a 28. 2. 2019	neplnění termínů	Průběžná kontrola
Ředitelka	Výkazy práce, přehled akcí	2019	1x měsíčně porada	Chybné součty ve výkazech, neplnění termínů	Viz zápisy z porad
Ředitelka	Vedení knihy jízd + příkazy k jízdě	průběžně	v den porady	Chybně PHM, součty, chybějící podpisy	Proškolení, uvedení v soulad s fakturou, doplnění
Ředitelka	Podklady k fakturaci nad 10 tis. Kč	průběžně	Průběžně	Neúplnost, chybné součty	Opakované vyhotovení
Ředitelka	Vyjádření pro stavebníky a orgány státní správy	průběžně	1 x týdně	Nesrovnalosti v typu vyjádření, chybné adresy	Vyhotovení nového vyjádření bez formálních chyb
Ředitelka	Vedení knihy	průběžně	měsíčně	Chybějící	Proškolení,

	pošty			údaje	
Ekonom - Ing. Stolzová	Úhrada odběratelských faktur	průběžně	1x za 2 měsíce	Nezaplacení	Vystavení upomínky, u dlouhodobějších předání právníče
Ekonom	Kontrola úplnosti účetních dokladů	průběžně	minimálně 2x za pololetí	Chybějící údaje	Doplnění v průběhu kontroly
Ekonom	Kontrola úhrady dodavatelských faktur	průběžně	1x měsíčně	Platba po splatnosti	Pozdní dodání faktury do účtárny
Ekonom	Stav pokladny	průběžně	1x měsíčně	Soulad s účetnictvím	Bez závad
Ekonom	Stav cenin	průběžně	1x měsíčně	Soulad s účetnictvím	Bez závad
Ředitelka + vedoucí pracovišť + technik s odbornou způsobilostí	Kontrola pracovišť BOZP, PO	1x ročně	2. 12. 2019	Viz protokol dle jednotlivých pracovišť	průběžně
Firma	Funkčnost hasicích přístrojů a hydrantů	1x ročně	14. 1. 2019 Kounice, Benátky 16. 4. 2019 Nižbor, Praha	Předmětem dodávky	Opraveny, protokol u ředitelky
Firma Sybeka s.r.o.	Deratizace	1x ročně	29. 5. 2019 Nižbor, 25. 6. 2019 Kounice, Benátky	Přítomnost hlodavců a hmyzu	Likvidace, psati
Pracovník MEDIKAAL TT., s.r.o.	pravidelnost lékařských prohlídek zaměstnanců	průběžně	měsíčně	Zdravotní způsobilost	Protokol u ředitelky, v personální složce



STK	Funkčnost a bezpečnost vozidla	průběžně	Dle termínů v TP	Drobné nedostatky - nesvítící světlo	Oprava v servisu
Ředitelka	Prodej zboží v ICKK	1x za měsíc	Poslední den v měsíci	Předání tržeb	Měsíční závěry uloženy

## 6) Veřejné zakázky

V roce 2019 byly realizovány významné **investiční akce**:

- na druhý pokus byla dokončena VZMR na vyhotovení Projektové dokumentace pro projekt „Snížení energetické náročnosti pracoviště Kounice“ (výzva 876/2019 a 1407/2019)
- vypsána, ale zrušena pro nesrovnatelnost nabídek a nezajištění financování VZMR na službu „Kopáči na V+V Zápy“ a „Technicko-personální zajištění dokumentačních prací V+V Zápy“ (výzva 4161/2019 a 4162/2019)
- ze zásobníku investic Středočeského kraje byla financována Dodávka kompaktních regálů pro depozitář Kounice, dodavatel vybrán na základě VZMR (výzva 4741/2019)
- z investičního fondu ÚAPPSC byla financován nákup komponent pro modernizaci EZS pro pracoviště Praha a Nižbor, která byla realizována vlastními silami (výzva 4743/2019)
- na základě VZMR byl vybrán zhotovitel stavebních prací pro „opravu a údržbu pracoviště Kounice“ (výzva 4744/2019), akce financována z prostředků Středočeského kraje

### Komentář k veřejným zakázkám:

Veškerá dokumentace všech VZMR je uložena u ředitelky PO.

## 7) Komentář k hospodaření PO za rok 2019

**Celkové náklady** hlavní činnosti organizace v roce 2019 ve výši 28 667 tis. Kč poklesly o 6 241 tis. Kč proti předešlému roku. Náklady 2018 byly ovlivněny především čerpáním na V+V projekt Plaňany v položce ostatní služby a vyšším objemem subdodávek pro investorské záchranné archeologické výzkumy. V této položce je také vykázán meziroční pokles čerpání o 7 284 tis. Kč.

K významnému navýšení došlo opět v čerpání mzdových nákladů v důsledku změn mzdových tarifů (+1 268 tis. Kč).

Meziročně je dále vykázán významný pokles v čerpání u spotřeby materiálu (-176 tis. Kč = -20%) a to nejvýrazněji ve spotřebě kancelářského materiálu, PHM a autopotřeb.

Významné snížení čerpání je i v položce opravy a udržování (-421 tis. Kč = -61%). Zatímco v roce 2018 proběhly větší akce na opravách budov Kounice a Benátky nad Jizerou, akce plánované na rok 2019 budou dokončovány v objemu 377 tis. Kč až v počátku roku 2020.

Nárůst čerpání nákladů je ve spotřebě energie v důsledku nárůstu cen plynu (+80 tis. Kč = +16%), dále v nákladech na cestovné (+21 tis. Kč = +64%) - vyšší účast pracovníků na zahraničních konferencích a popularizačních akcích v rámci ČR.

**Celkové výnosy** hlavní činnosti organizace v roce 2019 ve výši 29 108 tis. Kč poklesly o 5 834 tis. Kč proti roku 2018.

Rozhodujícím faktorem je nižší čerpání příspěvku zřizovatele (-4 199 tis. Kč - ovlivněno VV Plaňany 2018) a nižšími tržbami za investorské záchranné výzkumy (-2 290 tis. Kč).

Těžistiště prací na ZAV se posunulo na zpracování výsledků a tím došlo k rozpuštění části dohadných položek na náklady zpracování (+212 tis. Kč).

Rozdíly v čerpání nákladů a tvorby výnosů proti upravenému rozpočtu nejsou vykázány.

Náklady na opravy čerpané ve výši 269 tis. Kč byly vynaložené na běžnou drobou údržbu a opravy strojů a zařízení (83 tis. Kč), dopravních prostředků (132 tis. Kč), hasicích přístrojů (22 tis. Kč), výtahů (20 tis. Kč) a kotlů (11 tis. Kč).

Na nákup DDHM v bylo vynaloženo 299 tis. Kč, z toho na obnovu výpočetní techniky (notebooky, počítače) 98 tis. Kč, na mobilní telefony a fotoaparáty 32 tis. Kč, na předměty do expozice 50 tis. Kč, na nábytek a regály a ostatní drobný inventář 118 tis. Kč.

V **doplňkové činnosti** jsou zvýšené náklady na nákup i prodej zboží o více než 60% (výroba vlastních suvenýrů - magnetek, pohlednic a knihy). Zisk z doplňkové činnosti vzrostl o 10 tis. Kč =+31%.

Nebyla uložena žádná opatření v souvislosti s projednáním zprávy o hospodaření za minulé období.



Ústav archeologické  
památkové péče  
středních Čech

# ČINNOST

# 1. ZÁCHRANNÉ ARCHEOLOGICKÉ VÝZKUMY

		ZAV		Celkem	z toho pozitivní		pozitivních ZAV	NZAV		Celkem	z toho pozitivní		Celkem pozitivních NZAV
		1. pololetí	2. pololetí		1. pololetí	2. pololetí		1. pololetí	2. pololetí		1. pololetí	2. pololetí	
Mgr.	Baloun Lukáš	71	48	119	4	1	5	16	16	32	0	1	1
Mgr.	Beneš Zdeněk	40	65	105	1	7	8	18	33	51	1	4	5
	Bernat Jiří	9	13	22	2	6	8	19	7	26	2	1	3
Bc.	Doubek František		70			9			15			2	2
Mgr.	Dufek Josef	24	34	58	2	1	3	20	31	51	1	0	1
PhDr.	Frolík Jan, CSc.	2	6	8	0	1	2	0	1	1	0	0	0
Bc.	Chlup Tomáš	40	53	93	0	1	1	11	8	19	0	0	0
Mgr.	Kos Luděk	65		65	3		3	13		13	0		0
Mgr.	Kopřivová Jana	140	120	260	9	6	14	50	50	100	4	9	13
	Kukla Milan	27	24	51	0	1	1	45	22	67	1	1	2
Mgr.	Mattiello Lucia	64	80	144	1	3	4	9	17	26	0	0	0
Mgr.	Němcová Eliška	32	109	141	1	3	4	33	56	89	3	1	4
Mgr.	Polišenský Tomáš	30	39	69	2	0	2	38	68	106	0	0	0
Ing. PhDr.	Smejtek Lubor, Ph.D.	149	9	158	0	0	0	74	5	79	0	0	0
Bc.	Šťastný Dražen	25		25	0		0	10		10	0		0
Mgr.	Volf Vojtěch	32	35	67	2	1	3	9	7	16	0	0	0
Mgr.	Zemanová Petra	20	23	43	1	1	2	27	27	54	1	2	3
				<b>1428</b>			<b>69</b>			<b>740</b>			<b>34</b>

*i. Hrazené investorem - celkem 1428, z toho 69 pozitivních*

**Výběr informací o pozitivních výzkumech** - řazeno abecedně dle katastrů, vedoucí výzkumů (autoři textů) uvedení v závorce.

## **Brandýs nad Labem, okr. Praha-východ (L. Baloun)**

1. Ulice Průmyslová, parc. č.: 1821/10, 11; GPS: 724421/1035729
2. Stavba haly v areálu fi Continental; květen 2019.
3. Pravěk zemědělský; plošný odkryv.

Stavba nové haly v areálu firmy Continental byla zahájena plošnou skrývkou ornice až na úroveň jílovitého podloží. Po odtěžení zeminy a začištění plochy se podařilo zachytit celkem pět mělkých



archeologických situací. Jednalo se o dva obdélné objekty, dvě kúlové či sloupové jamky a jeden další oválný objekt. Z výplně objektů pochází pouze jeden blíže neurčitelný zlomek z keramické nádoby a hruška mazanice. Výše uvedené situace můžeme chápat jako součást širšího sídlištního areálu, jehož větší část byla odkryta zejména během výstavby hlavní výrobní haly firmy Continental a následně také během dostavby infrastruktury v blízkém okolí.

#### **Brandýs nad Labem, okr. Praha-východ (L. Baloun)**

1. Ulice Seifertova (Vrábí), parc. č.: 1469, 2195, 1470, 1471/3 ; GPS: 725108/1035269
2. Stavba bytového domu; od března 2019.
3. Ranný středověk; řez, vzorkování.



Stavební parcela je situována v blízkosti původní středověké tvrze Vrábí. Stavba bytového domu byla zahájena na místě mladší zástavby pocházející přibližně z druhé poloviny 20. století. Stavební jáma dosáhla hloubky ca 2,5m. Podloží je zde tvořeno jílovitými sedimenty, na které nasedají hlinitojílovité nadložní vrstvy s patrnými novověkými zásahy. Prostor stavební jámy byl z velké části zasažen

zděnými konstrukcemi zbouraného rodinného domu. Pouze na jižní a východní straně došlo k částečnému odtěžení stávající zahrady. Jižní strana stavební parcely byla již v minulosti narušena přípojkami inženýrských sítí a částečně vysvahována až na úroveň Seifertovy ulice. Nevelký sídlištní objekt, jehož torzo se podařilo zdokumentovat v západním řezu stavební jámy, byl tak jedinou archeologickou situací zachycenou v prostoru staveniště. Z výplně objektu se podařilo získat nepočtený soubor zlomků středověké keramiky a zvířecích kostí. Keramický soubor obsahoval celkem 13 zlomků režných nádob. Jednalo se o 12ks zlomků výdutí z nichž pouze dva nesou stopy po zdobení ve formě několikanásobné vlnice a jeden drobný zlomek blíže neurčeného okraje. Soubor 11 zlomků zvířecích kostí zůstal bez bližšího určení.

#### **Březno okr. Mladá Boleslav (J. Kopřivová)**

1. Obnova barokního oplocení zámku Březno, k.ú. Březno, p.p.č. 74, 70, souřadnice S-JTSK (Y/ X) linie - 696862.86/ 1013296.95; 696780.84/ 1013341.4
2. Výkopy pro základy kamenného oplocení zámku, záchranný archeologický výzkum; červen 2019
3. Novověk

Letošním rokem pokračovala obnova barokního oplocení zámku Březno. Výkopem pro plotové pole navazujícího na kostel byly odhaleny vrstvy novověkého stáří, ve kterých se našly sekundárně pohyzené lidské kosti a zčásti byl odhalen i předzáklad zdi kostela. Celá situace byla několikrát recentně narušena, což mohlo souviset s úpravami terénu kolem jeho vstupní části. Kromě lidských kostí se podařilo z vrstev získat i fragmenty keramiky. Situace byla kresebně a fotograficky zdokumentována na řezech výkopu.



### **Bukovno, okr. Mladá Boleslav (J. Kopřivová)**

1. Rekonstrukce chodníků a VO v obci, k.ú. Bukovno, p.p.č. 1170, 1163/3, 68, souřadnice S-JTSK (Y/X) linie - 708155.87/ 1007402.25; 708132.85/ 1007410.59
2. Dokumentace řezu terénu odkrytého při stavbě opěrné zdi, záchranný archeologický výzkum; květen 2019
3. Pravěk

V rámci rekonstrukce chodníků v celé obci byl výkopem pro usazení opěrné zdi ukrojen terén převyšující asi o tři metry současnou výšku komunikace. V jeho hraně byly odhaleny 4 objekty sídelního charakteru pravděpodobně pravěkého stáří. Bohužel se nepodařil získat žádný datovací materiál. Situace byla fotograficky a kresebně zdokumentována.



### **Bylany u Českého Brodu, okr. Kolín (J. Dufek)**

1. Severní okraj intravilánu obce, severně od ZŠ Bylany a RD čp. 109, 108 a 30; S-JTSK body YX (prostor mezi body): 708519/ 1049974; 708505/ 1049942; 708445/ 1049958; 708456/ 1049999.
2. Výkopy kabeláže nízkého napětí pro připravovaný komplex RD.
3. Zachyceny celkem 4 objekty obsahující pravěké nálezy.

Během výkopů pro vedení KNN byly zachyceny a ovzorkovány 4 objekty. První obsahoval pravěký zlomek keramiky, ve dvou byly nálezy mladší doby bronzové a poslední obsahoval keramiku a kamennou sekerku neolitické kultury s lineární keramikou.



### **Černíky, okr. Nymburk (F. Doubek)**

1. Černíky, intravilán obce, přivaděč od Kounic (NB)
2. Výstavba vodovodu po obci a přivaděč od Kounic
3. Sídliště; pravěk, zahloubený objekt, Ke, ZKo, Mz

Výstavba vodovodu v obci včetně přivaděče od Kounic probíhala celá formou protlaků. V jedné ze startovacích

jam, bohužel zrovna v křižovatce silnic Vykáň - Český Brod a Černíky - Kounice, byl zachycen profil zahloubeného objektu s pravěkou keramikou, která nebyla prozatím blíže datována. Vzhledem k omezenému prostoru byl objekt pouze zdokumentován v profilech a ovzorkován. S největší pravděpodobností se jednalo o odpadní jámu o odhadovaném průměru 160 cm a hloubce 90 cm.

### **Český Brod, okr. Kolín (J. Frolík)**

1. Tyršova ulice + Husovo náměstí čp. 70
2. Výkop pro odvlhčení základů objektu
3. Novověké planýrky, recentní zásahy

V Tyršově ulici zachytil totožnou situaci, tj. povrchovou dlažbou s podsypem a níže ostrůvkovitě dochovanou vrstvou škváry zachytil rezavě hnědou jílovitou vrstvu s ojedinělými zlomky keramiky 17. - 19. století.

Báze vrstvy nebylo dosaženo a souvrství bylo poničeno



staršími výkopy pro inženýrské sítě. Nalezená vrstva je planýrkou, překrývající zaniklou středověkou zástavbu, která se nachází hlouběji. Tyršova ulice byla vyměřena dodatečně v 19. století na místě zbořené zástavby. Obdobně tomu bylo ve výkopu do Husova náměstí. Těsně podél zdi probíhají inženýrské sítě, které zničily archeologické terény. Zdá se však, že podloží zde vystupovalo až k povrchu, protože vykopaná zemina neobsahovala drobný archeologický materiál.

#### **Dobrovice, okr. Mladá Boleslav (J. Kopřivová)**

1. Technická a dopravní infrastruktura: vodovod, kanalizace a komunikace se záměrem budoucí výstavby 43 rodinných domů, k.ú. Dobrovice, p.p.č. 1685/55, 1685/45, 179/5, souřadnice S-JTSK (Y/ X) plocha - 700834.97/ 1017445.82; 700854.82/ 1017524.4; 700847.41/ 1017526.52; 700824.92/ 1017447.94
2. Skrývka ornice pro komunikaci, záchranný archeologický výzkum; květen 2019
3. Pravěk, raný středověk

Letošním rokem pokračoval výzkum části příjezdové komunikace k budoucí kolonii rodinných domků v poloze Vrbičky, v Dobrovici. Po plošné skrývce ornice byly v místě komunikace zjištěny dva archeologické objekty. Oba objekty jsou sídelního charakteru. Zásobnice hruškovitého tvaru patří kultuře unětické, jejichž objekty byly odkryty i při výzkumu v loňském roce. Druhý objekt, mělký, téměř kruhového půdorysu bychom dle keramických nálezů mohli zařadit do raného středověku. Další dva objekty byly dokumentovány pouze v řezech výkopu pro novou elektrickou skříň. Z objektů se však nepodařilo získat žádný datovací materiál.

#### **Dolní Břežany, okr. Praha-západ (E. Němcová)**

1. Ulice k Hodkovicům; parc. č. 232/5.
2. Stavba parkovacího domu, od dubna 2019
3. Neolit - Stk; plošný odkryv, sídlištní objekty; 1 hrob?



Výstavba nového parkovacího domu v Dolních Břežanech vyvolala odborný zájem zejména kvůli své poloze. Parkovací dům bude stát v blízkosti základní školy a zároveň blízko nově vystavěné sportovní haly, na jejíž ploše probíhal v roce 2016 záchranný archeologický výzkum pod vedením J. Dufka, s 438 archeologickými objekty.

V poloze



k Hodkovicům se podařilo zachytit celkem 6 objektů. Objekt č. 1 je žárový hrob kultury StK, který byl částečně porušen orbou. Kromě tří mělkých kůlových jam, byly zdokumentovány dva sídlištní objekty. Největší objekt, objekt č. 2, nebyl zdokumentován celý, jelikož zasahoval mimo skrytou plochu. Odkrytá část má trapézovitý tvar. Zásyp objektu obsahoval zlomky halštatské a lineární keramiky.

#### **Doubravčice, okr. Kolín (J. Dufek)**

1. Severozápadní okraj intravilánu obce, na konci ulice K Jízdárně, poloha U Bušince; S-JTSK body YX (prostor mezi body): 717567/ 1053127; 717518/ 1053127; 717398/ 1053256; 717592/ 1053442; 717598/ 1053233.
2. Doubravčice, skrývka přístupových komunikací a výkop obslužné infrastruktury pro připravovaný komplex RD.
3. Zachyceno cca 26 objektů obsahujících neolitickou a pravděpodobně též mladší pravěkou keramiku.

Během skrývky obslužných komunikací byly zachyceny a během následujících dvoutýdenního ZAV byly prozkoumány objekty obsahující neolitickou a v některých případech i mladší pravěkou keramiku a štípanou industrii.

#### **Dymokury, okr. Nymburk (L. Kos)**

1. ul. Dymokury, parc. č. 632/24; JTSK (pozitivní zjištění), okolí bodu: 685157.92, 1032631.29
2. rekonstrukce kabelu nízkého napětí v části obce
3. zlomky keramiky z vrstvy; vrcholný středověk

Rekonstrukce kabelu nízkého napětí ve větší části obce. Zemní zásah zpravidla do hloubky 80 cm. V udaném místě zjištěny četné zlomky keramiky, pravděpodobně v sekundárním uložení (vrstvy ve výkopu opticky nerozlišitelné, podloží nedosaženo. Datace zlomků do období vrcholného středověku.

#### **Dymokury, okr. Nymburk (F. Doubek)**

1. Dymokury, p. č. 638/2
2. Rekonstrukce mostu ev. Č. 33010-2
3. Zděná stavba; industriální období; zdivo; kameny, dřevo

Při výstavbě rekonstrukce mostu na silnici III/33010 došlo k odbourání staré mostové konstrukce původního mostu. Jednalo se o kamenný zděný mostek z pískovcových kamenů, jehož pozůstatky byly fotograficky zdokumentovány na profilech společně se štětovou vrstvou původní prašné cesty vedoucí přes tento most. Při této fotodokumentaci bylo objeveno na hromadě u stavby i několik opracovaných dřevěných trámů, které údajně byly poházené v bahnitěm dně pod mostem. Zda se jedná o destrukci starší dřevěné stavby či pozůstatek mlýnského náhonu, který tudy procházel, není jasné. Z trámů byl proto odebrán vzorek na dendrologickou analýzu, která se prozatím zpracovává a výsledky v tuto chvíli nejsou známy.

#### **Hasina, okr. Nymburk (F. Doubek)**

1. obec Rožďalovice, místní část Hasina, parc. č. 243; JTSK (pozitivní zjištění), okolí bodu: 685692.12, 685692.12
2. rekonstrukce mostku v hrázi rybníka Hasina
3. hráz, rybník; dřevěné konstrukce; novověk/industriál

Rybník Hasina je na mapě stabilní katastru označován jako „Nový“. Rekonstrukce mostku, přes jeho propust v hrázi, znamenala rozměrný zásah do hráze v délce cca 10 m, kdy byla stará propust vybrána až k podloží a následně kompletně rekonstruována. Při této činnosti byly na bázi hráze pozorovány masivní dřevěné konstrukce (trámy), zpravidla podélné s průběhem hráze; některé prvky rovněž vertikálně posazené (fošny hradítka?). Konstrukce byly pečlivě fotograficky zdokumentovány, byly odebrány vzorky. Předpokládána datace

#### **Horní Kruty, okr. Kolín (J. Bernat)**

1. Horní Kruty, parc. č. 238/1, 1451/16, st. 97/4; WGS-84 (okolí bodu): 49.923191N, 14.959259E.



2. Výkop pro kabel NN veřejné části přípojky elektro pro dům č. p. 97 (stavba č. IV-12-6024230); říjen 2019, zahájeno - ukončeno (terénní část v zastoupení).
3. Okolí barokní kaple, novověk - industrial;

První ze sledovaných výkopů probíhal na parc. č. 238/1 a 1451/16 v délce asi 5 m při okraji komunikace podél jižní strany pozemku připojovaného domu č. p. 97. Tato krátká rýha zasahovala všemi svými stěnami výhradně do zásypů stávajících kabelů NN, obnažených za účelem naspojování nové přípojky. Druhý výkop, dlouhý ca 4 m, probíhal od středu délky prvního výkopu a svým severním koncem zasahoval z parc. č. 238/1 na okraj parc. č. st. 97/4 (v místě nové pojistkové skříně). Tato druhá krátká rýha porušila pod nejnovějšími uloženinami a konstrukcemi (kamenný chodník, základ oplocení) starší komunikační úrovně podložené kamenným štětem (na lomu šedobílé jemnozrné kameny, hl. 50 - 70 cm pod ter.) spočívajícím na ulehlé hnědožluté hlinitopísčité podložní vrstvě. Registrovaný štět zasahuje z ulice na pozemek připojovaného domu a může prorto souviset se starší zaniklou situací komunikací. Ty uzavíraly podle císařského otisku Stabilního katastru z roku 1841 ze tří stran původní parc. 268 s barokní trojbokou výklenkovou kapličkou z roku 1743 (parc. č. st. 143) uprostřed nynější parc. č. st. 97/4 (pův. u domu č. p. 45, po rozdělení dvorek domu č. p 97) doposud dochovala (rejstř. č. ÚSKP 22468/2-724).“

#### Horoměřice, okr. Praha-západ (L. Mattiello)

1. Severní okraj obce, západně od silnice Velvarská, na parcele 432, 434/1, 435/1, 435/5. S-JTSK: 748236/ 1036411, 748239/ 1036490, 748124/ 1036499, 748120/ 1036419.
2. Stavba polyfunkčního bytového domu.
3. Neolitické sídliště - kultury lineární a vypíchaná; neolitické pohřební aktivity.



V říjnu 2019 započala firma Active Life a.s. zemní práce pro stavbu polyfunkčního bytového domu. Stavba leží v blízkosti lokality Velká Brána, kde bylo v letech 2016 a 2018 prozkoumáno neolitické sídliště lineární kultury. Toto sídliště jsme zaznamenali i v ploše nově budovaného bytového domu. K artefaktům lineární kultury přibýly ještě i nálezy kultury vypíchané. Celkem bylo zdokumentováno 171 objektů, převážně kulových jam, které tvořily pět dlouhých neolitických domů. Mezi domy bylo prozkoumáno několik stavebních jam, dva větší hliníky a čtyři kostrové hroby. Ve dvou případech byli nebožtíci uloženi na dně stavebních jam.

V objektech byly přítomny artefakty obou neolitických kultur (lineární i vypíchané), což dokládá delší trvání zdejšího osídlení. Přesnější zařazení objektů k jednotlivým fázím a vyhodnocení celé lokality bude možné až po důkladném zpracování výzkumu.

#### Horoměřice, okr. Praha-západ (L. Mattiello)

1. Severovýchodně od obce, mezi ulicemi Únětická, Za Halami a Komerční, na parcele 149/50, 51. S-JTSK: 747484/ 1036457.
2. Stavba autodílny.
3. Kostrový hrob; eneolit - kultura se šňůrovou keramikou.

V říjnu 2019 byl při kontrole základových pasů pro budovu autodílny zjištěn v severním profilu domu hrob. Jižní část hrobu byla narušena lžící bagru. Přesto se podařilo zdokumentovat a prozkoumat téměř celý kostrový hrob kultury se šňůrovou keramikou. Nebožtík ležel ve skrčené poloze na pravém boku hlavou k západu a obličejem k jihu,



tj. v poloze typické pro rituální pohřbívání mužů. Tomu odpovídají i nalezené milodary, především šňůrou zdobený keramický picí pohár, který byl mužským společenským statutem. Kromě poháru měl u sebe ještě silicitovou čepelku a dvě drobné měděné záušničky.

#### **Hradové Střimelice, okr. Praha - východ (J. Bernat)**

1. Intravilán, parc. č. 35/1, 1192, WGS-84 (bod): 49.901291N/14.814311E.
2. Hradové Střimelice - NN, kNN - parc. č. 35 (35/1), IP-12-6014438; duben 2019 přerušeno.
3. Historické jádro vsi se situací úvozové komunikace a jejích úprav během industriálního období. Startovací šachta protlaku přípojky elektro na jižním okraji připojovaného pozemku prokázala, že vyvýšená část parc. č. 35/1 je tvořena rostlým terénem překrytým jen slabou vrstvou humusu a ornice. Archeologický dohled naopak doložil antropogenní původ sousední deprese komunikace, původně krátkého úvozu mezi západním okrajem zástavby a návsi. Srovnáním archeologické situace s císařským otiskem lze předpokládat značné stáří úvozu, který existoval rozhodně už před r. 1841 a jeví se stratigraficky jako starší než přilehlá zástavba.

#### **Jizerní Vtelno, okr. Mladá Boleslav (J. Kopřivová)**

1. Inženýrské sítě a komunikace pro 35 rodinných domů, k.ú. Jizerní Vtelno, p.p.č. 666/45, 666/11, 668, souřadnice S-JTSK (Y/X) plocha - 708370.62/ 708370.62; 708503.97/ 1016309.39; 708477.24/1016129.61; 708344.95/ 1016149.19;
2. Plošná skrývka a dokumentace profilů výkopu pro kanalizaci a vodovod, záchranný archeologický výzkum; srpen - říjen, prosinec 2019
3. Pravěk

V srpnu 2019 jsme započali záchranný archeologický výzkum v Jizerním Vtelně, v extravilánu, západně od obce. Výzkum trval s přestávkami až do prosince téhož roku. Akce byla bohužel nahlášena pozdě, a proto byla část komunikace zkoumána ve fázi, kdy už byl hotový výkop pro kanalizaci. Tímto výkopem bylo narušeno celkem 6 objektů, včetně zahlobené chaty s otopným zařízením a zásobnicemi v jejím dně. Na zbytku komunikace byla provedena plošná skrývka. Celkem se nám podařilo prozkoumat 88



objektů, které byly rozmístěny v různých částech komunikace. Největší koncentrace objektů se nacházela v její SV části, kde terén pozvolna klesal a kde jsme taktéž identifikovali kulturní vrstvu. Kromě zásobních jam a jam po sloupových konstrukcích byl odkryt 20 m dlouhý mohutný hliník sahající do hloubky až 3 m či různá příkopová a žlábkovitá ohrazení. Na ploše příjezdové komunikace pro 35 rodinných domů se nám podařilo odhalit sídlištní objekty patrně z více období pravěku.

#### **Jizerní Vtelno, okr. Mladá Boleslav (J. Kopřivová)**

1. Výkop pro elektrické kabely, k.ú. Jizerní Vtelno, p.p.č. 666/45 666/15, 666/10-666/44, souřadnice S-JTSK (Y/X) linie - 708371.94/ 1016294.05; 708505.55/ 1016311.78; 708478.57/ 1016127.36; 708410.3/ 1016141.12; 708431.74/ 1016283.73
2. Dokumentace profilů výkopu pro elektrické kabely, záchranný archeologický výzkum; říjen 2019
3. Pravěk

V říjnu 2019 byly výkopy pro elektrické kabely narušeny čtyři objekty menších rozměrů. Výkopy pro elektrické kabely vedly mimo komunikaci zkoumanou ve stejné poloze od srpna 2019. Všechny objekty byly kresebně a fotograficky zdokumentovány na řezech výkopů a geodeticky zaměřeny.

#### **Klecany, okr. Praha-západ (L. Mattiello)**

1. Jižní okraj obce, na hranici s katastrem Zdiby, na parcele 202/31. Lokalizace v geodetickém systému WGS-84: 50.173894N, 14.425191E.
2. Stavba komunikace a inženýrských sítí.
3. Polykulturní sídliště - doba železná (k. halštatská i laténská); doba římská (1. - 3. stol.); období stěhování národů (?); časná doba slovanská; hradištní období; zemědělský pravěk.

Archeologické nálezy na tomto místě bylo možno předpokládat ještě před započítím skrývek, neboť v těsném sousedství na katastru Zdib se také nacházelo množství archeologických objektů. Proto ihned po nahlášení prvních zemních prací, kdy byla skryta vrchní vrstva ornice, proběhl archeologický dohled a průzkum pomocí detektoru kovů. Detektorem bylo zachyceno množství nálezů převážně z doby římské včetně mincí. Vlastní terénní výzkum pak probíhal v několika etapách. Na zkoumané ploše byla zjištěna kulturní vrstva mocná od 50 do 200 cm. Průzkum celé plochy tzv. „šachovnicovým systémem“ nebyl z časových a finančních důvodů možný, proto byl vytipován malý úsek, kde byla tato metodika využita. Větší část zkoumané plochy byla zkoumána po etapách. Tj. po skrývce a začišťení svahovou lžící bagru byly v tmavé kulturní vrstvě rozpoznávány objekty určené k exkavaci a ty poté vybírány. Po jejich prozkoumání proběhla skrývka dalších 20 cm kulturní vrstvy a objevily se další objekty, které v první fázi nebyly viditelné. Po prozkoumání objektů viditelných v druhé fázi, proběhla ještě třetí skrývka, která odhalila další sérii dosud neprozkoumaných objektů. Celkem bylo na sídlišti zjištěno přes 1000 sídlištních objektů, naplněno více než 3000 sáčků a 67 beden. Zpracování výzkumu probíhá. Ze zajímavých zjištění na sídlišti lze zmínit např. pohřeb psa, který byl nalezen díky použití tzv. „šachovnicové metody“ v kulturní vrstvě. Bez použití této metody by vůbec nebyl rozpoznán, protože hranice objektu nebyla ani trochu patrná. Velkým překvapením pak byl nález 4,5 m dlouhé a 160 cm vysoké pece. Takto dobře zachovaná pec je na území Čech naprostým unikátem. Dochovala se pravděpodobně právě díky tomu, že byla „pohřbena“ pod mocný nános kulturní vrstvy. Funkce této pece je stále předmětem výzkumu. Jako nejpravděpodobnější se ukazuje, že sloužila k potravinářským účelům jako udírna či sušárna. Další možností je funkce keramické pece. Přesnější odpověď snad podá analýza odebraných vzorků.



#### **Klecany, okr. Praha-východ (L. Mattiello)**

1. Jižní okraj obce, na hranici s katastrem Zdiby, na parcele 202/31; S-JTSK: 741284/1033349; 741318/1033409; 741297/1033480; 741261/1033475; 741255/1033421; 741218/1033381; 741287/1033373; 741284/1033349.
2. Stavba rodinných domů.
3. Polykulturní sídliště - doba železná (k. halštatská i laténská); doba římská (1. - 3. stol.); časná doba slovanská; hradištní období; zemědělský pravěk.



Pokračování výzkumu polykulturního sídliště, které bylo prozkoumáno v první polovině roku 2019 (viz zpráva o činnosti za I. pololetí 2019). Výzkum základových pasů pro rodinné domy prokázal obdobnou situaci, jaká byla zjištěna na výzkumu komunikací.

Celkem bylo v základových pasech pro RD zdokumentováno dalších cca 14 sídlištních objektů a získáno 44 sáčků (3 bedny). Zpracování výzkumu průběžně probíhá.

#### **Konojedy, okr. Praha - východ (J. Bernat)**

1. Konojedy, šest různých poloh (linií) v extravilánu
2. Realizace šesti polních cest v k. ú. Konojedy; říjen - listopad 2019, přerušeno.
3. Jámy podél polní cesty, parc. č. 1245, industrial 2.

Na skrývce v poli jižně od středu obce se v severovýchodním úseku bývalé a nyní obnovované polní cesty ukázala podél severozápadního okraje skryté plochy řada jam přibližně kruhového půdorysu. V jejich tmavé hlinité nebo popelovité výplni byly registrovány poměrně četné zlomky novodobé stavební keramiky. Jámy jsou pravděpodobně pozůstatkem stromořadí podél cesty zaorané po polovině 20. století při scelování polí. Další v roce 2019 realizovaná nová polní cesta probíhala od silnice Konojedy - Kostelec nad Černými podél severní strany hřbitova směrem k vodojemu. Na skrývce pro tuto cestu byly pod ornici patrné ještě mladší zásahy do podloží v podobě rýh stávajících inženýrské sítě a základů obvodových zídek nedávno zrušeného odpadového hospodářství hřbitova.

#### **Kostelní Lhota, okr. Nymburk (F. Doubek)**

1. Kostelní Lhota, p. č. 448/54
2. Přípojka kNN
3. Sídliště, středověk; zahloubené objekty; Ke

Stavba přípojka kNN pro p. č. 448/54 zachytila v profilech výkopu dva zahloubené objekty. Menší objekt č. 1 byl identifikován jako KJ o průměru zhruba 40 cm a zahloubení do podloží 20 cm. Druhý objekt byl zachycen v profilech výkopu na protější straně protlaku pod ulicí. Z velké části byl porušen starým výkopem pro kabely a výkopem pro sloup elektrického vedení. Ze zachovaných profilů by se dalo uvažovat o dvojité žlab, který probíhá souběžně s ulicí ve směru V - Z. Oba dva objekty byly zdokumentovány v profilech a ovzorkovány. Z výplně objektu č. 2 byly získány drobné zlomky středověké keramiky a drobný fragment neglazovaného zřejmě renesančního keramického kachle.

#### **Křivoklát, okr. Rakovník (V. Volf)**

1. Liniový výkop na zalomeném půdoryse mezi koordináty JTSK (Y/X): 782609.37/1042777.85, 782664.27/1042812.91, 782625.91/1042939.91,
2. Dohled při výkopových pracích 4/2019.
3. raný novověk, kulturní vrstva.

Dohled při kopání relativně dlouhého úseku liniového výkopu pro kabel nízkého napětí přinesl dílčí poznatky o raně novověké aktivitě v křivoklátském podhradí. V krátkém úseku, kdy kabel kopíroval svým průběhem V okraj prostranství před obecním úřadem, byly těsně pod



asfaltem a podsýpkou (-15 cm) registrovány různě se vyklíňující poměrně tenké vrstvy antropogenního původu, s výraznou příměsí přepálené mazanice a uhlíků (spáleníště). Pokračovaly do hloubky pod dno výkopu v hloubce -40 cm. Zbytek trasy výkopu se zahluboval, díky maximální hloubce 40 cm, pouze do vrstev tvořených recentními povrchovými úpravami komunikace. Ve vrstvách nalezené drobné zlomky keramiky, pokud je bylo vůbec možné vzhledem k jejich fragmentárnosti datovat, ukazují na uložení vrstev v 16. a 17. století.

#### Lhota, okr. Praha-západ (E. Němcová)

1. Hradiště nad Závistí, parc. č. 339/1, 294/1, 351/1
2. Cyklostezka na Závist
3. Halštat - latén, plošný odkryv komunikace, dokumentace brány



Během další fáze stavby cyklostezky na Závist byl stržen terén původní lesní stezky. Během prací byly těžkou technikou poškozeny svahy, poškozena brána C a zejména brána J. V severním profilu brány J se patrně podařilo zachytit část „zdi“ z nasucho kladených kamenů, není to však zcela průkazné, také může jít o kamennou destrukci. Žádné jiné konstrukční prvky brány se nepodařilo zachytit.

#### Líbeznice, okr. Praha-východ (L. Baloun)

1. Ulice Mělnická, parc. č.: 724, 1034; GPS: 736068/1031906
2. Stavba hasičské zbrojnice, nové IS a parkoviště; duben - červenec 2019.
3. Pozdní středověk (?).



Stavba hasičské zbrojnice, zpevněných ploch a parkovacích stání v areálu bývalého sběrného dvora přinesl řadu neočekávaných archeologických situací. Předpokládalo se, že značná část plochy určená k nové zástavbě byla již zničena stavebním vývojem v průběhu 2. pol. 20. století.

První archeologické situace se podařilo zachytit v rámci výkopů pro základové pasy, další nálezy zahloubených objektů pochází z prostoru mezi budoucí hasičskou zbrojnicí a stavbou bývalé

stodoly (?) na východní straně parcely. Největší hustota pozůstatků pravěkého až časně novověkého osídlení však byla odkryta v prostoru mezi zbrojnicí a budovou České pošty, tedy v místě výstavby zpevněných ploch a parkoviště. Na ploše ca 500m<sup>2</sup> bylo postupně odkryto několik objektů ze starší doby železné, doby římské, raného a pozdního středověku. Nejmladší dokumentované situace, často zachycené v superpozici se staršími objekty náležejí do období 16. - 18. století. Zemní práce byly ukončeny v červenci r. 2019. Závěrečné výkopové práce se zaměřily zejména na dokončení přípojky dešťové kanalizace. V liniovém výkopu bylo nalezeno torzo kulturního souvrství a tři sídlištní situace (obj. č. 125, 126 a 127) zahloubené do jílovitého podloží. Vzorkováním výplní těchto objektů se podařilo získat menší soubor keramických zlomků.



#### Loukovec, okr. Mladá Boleslav (J. Kopřivová)



1. Komunikace a inženýrské sítě pro 13 rodinných domů, k.ú. Loukovec, p.p.č. 98/1, 356, souřadnice S-JTSK (Y/ X) plocha - 693622.11/ 996479.9; 693571.58/ 996539.96; 693452.25/ 996510.85; 693573.43/ 996418.25
2. Plošná skrývka v šířce komunikace pro budoucí výstavbu 13 rodinných domů, záchranný archeologický výzkum; červenec 2019
3. Halštát

V červenci 2019 proběhl výzkum pod budoucí

komunikací pro 13 rodinných domů v poloze Straškov na katastrálním území Loukovce. Plošným odkryvem bylo odhaleno 12 pravěkých objektů. Mechanická skrývka proběhla bez přítomnosti archeologa, což mělo bohužel za následek, že z některých objektů nám zbyly pouze jejich dna. Výzkum na lokalitě započali kolegové z Muzea Mladobolesavska, kterým se podařilo prozkoumat zčásti dva objekty. Po neshodách s investorem akce jsme výzkum převzali my. Všechny prozkoumané objekty byly sídlištního charakteru. Na ploše komunikace se nám podařilo zachytit část sídliště z doby železné. Z objektů se podařilo získat kromě zlomků keramických nádob taktéž štípanou industrii či přeslen.

#### Milovice, okr. Nymburk (Z. Beneš)

1. Nároží ul. 5. května a U Sokolovny; parc. č. 164, 165 a 167.
2. Stavba 4 řadových domů.
3. Sídliště, novověk; zahloubené objekty a zlomky keramiky a stavebního materiálu.

Stavba 4 bytových domů nebyla vzhledem k měnící se personální situaci na ÚAPPSC dohlížena kontinuálně, ale nárazově. Východní linie řadovek byla dne 22.8.2019, kdy dohled prováděl autor těchto řádků, již hotova a čerstvě byla srovnána se zemí starší novověká stavba RD, jejíž osa probíhala při Z straně parc. č. 164 ve směru JZ-SV. Po odstranění sutin a dočišťovací skrývce se v podloží tvořeném šedobílými jíly. Na ploše 30x10 m byly pozorovány celkem 4 objekty, jež bylo možné dle zlomků keramických nádob a stavební keramiky datovat do



mladšího novověku až subrecentního období. V danou chvíli bylo pro časovou tíseň a charakter nálezů rezignováno na zahájení předstihového archeologického výzkumu a objekty byly pouze fotograficky dokumentovány a vzorkovány. Především z rozměrnějšího objektu 1 byl získán reprezentativní fond nálezů. Podrobnější dokumentaci části objektu 1 provedl při kontrole stavby inženýrských sítí dne 8.11.2019 kolega František Doubek. Podařilo se mu prozkoumat Z část objektu a zachytit jeho profil, čímž doložil, že šlo o zahloubenou část sklípku původně stojící obytné stavby.

F. Doubek při dohledu na stavbě ohradní zdi podél ulice U sokolovny našel ve skryté části plochy část obdélného zahloubeného objektu. Po domluvě bylo přistoupeno k vypreparování Z. části o šířce zhruba o šířce 60 cm výplně objektu do dna a zdokumentování této části půdorysu i profilu objektu.

#### Milovice, okr. Nymburk (Z. Beneš)

1. Ul. Lesní; parc. č. 1401/1, 1401/63, 1760, 1769/308.
2. Milovice, Lesní, p.č. 1769/123

3. Sídliště - mladší novověk; suťová a spáleništní vrstva; zlomky keramiky.



Dohled liniového výkopu širokého 40 cm, hlubokého 100 cm a dlouhého cca 120 m, z drtivé většiny v západní krajnici vozovky. Podloží je hrubý štěrkopísek. V S části rýhy v Z krajnici vozovky byl pozorován 8 m dlouhý objekt proříznutý rýhou. Především ve V profilu byl tvořen silnou vrstvou lomového kamení, jež přikrývalo 20 cm silnou černou vrstvou nasycenou dřevěnými uhlíky. Vzorkováním z ní byl získán 1 zlomek bílého porcelánu. Situaci lze tedy interpretovat jako sutiny stavby datované do mladšího novověku.

**Mladá Boleslav, okr. Mladá Boleslav (J. Kopřivová)**

1. Oprava vodovodu v ulici Lukášova, k.ú. Mladá Boleslav, p.p.č. 1229/1, souřadnice S-JTSK (Y/ X) linie - 703779.43/1011666.1; 703751.25/1011725.24; 703750.99/1011764.92
2. Dokumentace profilů výkopu a kamenného kanálu, záchranný archeologický výzkum; březen 2019
3. Novověk?

Při opravě vodovodu v ulici Lukášova v Mladé Boleslavi byl výkopem odhalen kamenný kanálek. Situace byla fotograficky a kresebně zdokumentována spolu s profilem výkopu. Bohužel se nepodařilo získat žádný datovací materiál. Pravděpodobně se jedná o systém na rozvod vody po starém městě.



**Mladá Boleslav, okr. Mladá Boleslav (J. Kopřivová)**



1. Oprava vodovodu v ulici Na Klenici, k.ú. Mladá Boleslav, p.p.č. 1247/1, souřadnice S-JTSK (Y/ X) linie - 703784.59/ 1012014.39; 703808.01/ 1012051.3
2. Dokumentace profilů tří sond, záchranný archeologický výzkum; březen 2019
3. Novověk

Při opravě vodovodu v ulici Na Klenici v Mladé Boleslavi byly třemi sondami odhaleny zbytky vrstev novověkého stáří, ze kterých se podařilo získat fragmenty keramiky. Situace byly z větší části recentně narušeny výkopy inženýrských sítí. Vrstvy byly fotograficky a kresebně zdokumentovány na řezech sond.

**Mladá Boleslav, okr. Mladá Boleslav (J. Kopřivová)**

1. Parkovací dům u Česany - ŠKODA a.s., ul. Ptáčeká, k.ú. Mladá Boleslav, p.p.č. 1376/12, 2804, souřadnice S-JTSK (Y/ X) plocha - 704164.93/ 1011760.76; 704093.49/ 1011750.97; 704105.66/ 1011819.76; 704173.39/ 1011818.97
2. Dokumentace základů stavby mlýna a náhonu, záchranný archeologický výzkum; březen 2019
3. 20. století

V roce 2015 vykoupila společnost Škoda a.s. pozemek, na němž stával Podstupenský mlýn s vizí zde do budoucna postavit parkovací dům. V minulosti mnohokrát přestavovanou budovu mlýna nechala firma zdemolovat a na jeho místě vybudovala provizorní parkovací plochu. Ta zde sloužila až do letošního roku, kdy bylo přikročeno ke stavbě samotného parkovacího domu. Jelikož se parkovací dům stavěl na piloty a bylo potřeba se dostat na určitou nivelitu, byli jsme osloveni



firmou Škoda a.s., abychom zde při probíhajících stavebních pracích provedli archeologický dohled. Stavba postupně začala bourat betonové podlahy a zbytky zdí nového mlýna. Kromě mas betonů se podařilo odkrýt i část kamenného náhonu a turbínu, která poháněla mlýn. Turbína byla stavbou vyzvednuta a zdokumentována panem Ing. arch. Vítem Jesenským, Ph.D z Národního památkového ústavu. Ačkoliv původní stavba mlýna by mohla pocházet snad již z 15. století, nepodařilo se tyto domněnky potvrdit. Přestavby a rekonstrukce ve 20. století s největší pravděpodobností zcela zničily starší situace.

#### **Mladá Boleslav, okr. Mladá Boleslav (J. Kopřivová)**

1. Příklad stavby technologického centra Škoda Auto a.s., k.ú. Mladá Boleslav, ul. Ptácká ČESANA, p.p.č. 424/1, 2656, 1376/7, 2655, souřadnice S-JTSK (Y/ X) plocha - 704116.51/1011683.83; 704086.88/1011572.97; 704048.78/1011579.06; 704065.71/1011693.09



2. Dokumentace sond v místech budoucích pilotů přístavby pro technologické centrum, částečně plošná skrývka, záchranný archeologický výzkum; září/říjen 2019

3. Novověk

Na podzim 2019 jsme z podnětu Škoda Auto a.s. provedli záchranný archeologický výzkum v prostoru parkoviště před technologickým centrem v Ptácké ulici. Archeologický výzkum probíhal zčásti formou plošné skrývky a v další fázi jsme přistoupili na výzkum v sondách v místech budoucích pilotů plánované stavby. Na ploše se nám podařilo identifikovat dnes již zasypaný náhon vedoucí k Podstupenskému mlýnu a pozůstatky budov související s Klingerovou textilní továrnou, jejíž stavba započala v druhé polovině 19. století.

#### **Mnichovo Hradiště, okr. Mladá Boleslav (J. Kopřivová)**

1. Obnova vodovodu a kanalizace na Masarykově náměstí a v ulici Mírová, k.ú. Mnichovo Hradiště, p.p.č. 2404/1, 2389, souřadnice S-JTSK (Y/ X) linie -
2. Dokumentace profilů výkopu na Masarykově náměstí a v ulici Mírová, záchranný archeologický výzkum; duben - květen 2019
3. Středověk - novověk

V prostoru současné zeleně před čp. 96 na Masarykově náměstí byly výkopy pro kanalizace a vodu odhaleny vrstvy středověkého až novověkého stáří, ze kterých byly





získány fragmenty keramiky a kostí. Situace byly značně porušeny recentními výkopy pro inženýrské sítě. Stejně jako v prostoru parkoviště u Nádražní ulice, se i zde objevila drť propálené hlíny a uhlíků, která by mohla souviset s pobytem švédských vojsk v roce 1643, kdy téměř celé město lehlo popelem. Profily byly fotograficky a kresebně zdokumentovány.



#### **Mšecké Žehrovice, okr. Rakovník (V. Volf)**

1. Liniový výkop na zalomeném půdoryse mezi koordináty JTSK (Y/X): 777071.52/ 1028124.84, 777060.67/ 1028108.44, 776954.31/1028103.67, 776820.96/1028107.64, 776762.22/1028111.08, 776733.11/1028128.28, 776717.24/1028156.86.
2. Dohled při výkopových pracích 5/2019.
3. pravěk, pozdní doba bronzová, kulturní vrstva, raný středověk, mlado- a pozdně hradištní období, objekty, sídliště, výrobní areál

Trasa liniového výkopu byla vyprojektována v těsném sousedství plochy s novou výstavbou řadových domů, při jejichž stavbě byla v roce 2017 prozkoumána středověká vápenná pec. Proto nebylo překvapením, že kvůli členitému terénu poměrně hluboký výkop (maximální hloubka 140 cm, šířka maximálně 80 cm) pro kabel nízkého napětí přešel ve své jihovýchodní polovině řadu různě velkých objektů, jam na těžbu opuky i menších sídlištních objektů, bezpečně datovatelných díky početným keramickým nálezům do 12. století. Málokdo by ale čekal, že severozápadní polovina trasy, vedoucí po prudkém, k severu obráceném svahu pod hranou náhorní plošiny, bude protínat kulturní vrstvu, začínající těsně pod travním drnem a končící v hloubce cca 50 cm. Nebylo v ní možné rozlišit obrysy objektů, pouze obsahovala početné zlomky keramiky

#### **Nymburk, okr. Nymburk (L. Kos)**

1. ul. Na Příkopě, parc. č. 1583, 32/2; JTSK (plocha): 697202, 1037948; 697202, 1037999; 697199, 1038014; 697210, 1038017; 697216, 1037999; 697217, 1037941
2. rekonstrukce ul. Na Příkopě, včetně opravy vodovodního a kanalizačního řadu
3. objekt/budova (dům), zdivo (základy), sklep (loch), vrstva/souvrství (navážka, destrukce, výplň), jáma (sídlištní, kúlová/sloupová), ohrazení (příkop); pravěk blíže neurčený, kultura s vypíchanou keramikou, eneolit, doba bronzová - doba halštatská, raný středověk, vrcholný středověk, novověk.

Rozsáhlý stavební zásah v historickém jádru Nymburka. Rekonstrukce ul. Na Rejdišti a ul. Na Příkopě spojená s výměnou povrchů obou zmíněných ulic v celé jejich délce a s obnovou některých inženýrských sítí (především kanalizace a vodovodu). V roce 2018 se stavební práce omezily na ulici Na Příkopě (parc. č. 1583) a na její napojení na Kostelní náměstí (parc. č. 32/2); byla provedena základní skrývka (výlučně recentních vrstev) do hl. 40 cm a provedena rekonstrukce kanalizace včetně přípojek.

Uskutečněné zásahy v ulici **Na Příkopě** přinesly řadu zjištění, které je možno shrnout do několika okruhů.

**Dům na někdejší parc. č. 62.** Nejnápadnější situace vystoupila na povrch po skrývce stávající komunikace a jejích konstrukčních vrstev na úroveň -40 cm pod původním povrchem. Vrstvy rušené komunikace sahaly (s poměrně vysokou přesností) právě na tuto úroveň a



zafixovaly s výjimkou zásahů pro inženýrské sítě velmi dobře zachovaný reliktní dom, který je ještě patrný na mapě stabilního katastru jako dům na parc. č. 62 (zde k roku 1842). **Středověké a novověké objekty v jižní části ulice.** Další okruh situací souvisí s rekonstrukcí kanalizačního řadu, který vede od šachty při Kostelním náměstí středem ulice přibližně do poloviny ul. na Příkopě (tj. do šachty zhruba na úrovni severní zdi objektu mohyly z doby kamenné). Tato linie byla na svém jižním okraji při Kostelním náměstí přes 4 m hluboká, což způsobovalo extrémní potíže s dokumentací. **Pravěké sídlištní situace v jižní části ulice.** Spíše než kanalizační řad, který je umístěn v poničeném středu ulice byl pro tento okruh nálezů zásadní výkop pro vodovod, vedený při západní straně ulice (těsně pod obrubníkem chodníku před objektem mohyly), který dosáhl až do hloubky cca 180 cm. Tato osa se ukázala prakticky v celé délce ul. Na Příkopě jako velmi slabě narušená, především na svém západním profilu, v jižních částech ulice tedy bezprostředně pod obrubníkem (v hloubce max. 20 cm!) následovala pravěká kulturní vrstva. **Příkop.** Poslední okruh nálezů souvisí s očekávatelnou situací v severní části ulice. Záchranný výzkum při sanaci bloku domů v Palackého ulici již na počátku devadesátých let doložil, že dnešní Palackého třída je ve svém obloukovém průběhu přisazena k reliktnímu příkopu (ten tedy vede pod domy na Palackého třídě). Tento příkop byl navíc zachycen ještě na jihovýchodní straně centra v ulici Na Rybárně a z toho důvodu by logicky měl ulici Na Příkopě křížit (spíše než respektovat Palackého třídu a pokračovat ulicí Na Rejdišti).

Zásadní poznatky přinesly tři sondy umístěné v interiéru domu, které jednoznačně doložily, že pod relikty domu a vrstvou světlé vyrovnávky pod podlahou všechny další vrstvy jednoznačně ubíhají do hloubky (ověřeno do hloubek cca 280 cm). Plošné začištění sond pak ukázalo nepřímo směr příkopu v místě (převážně směr SZZ-JVV) a doložilo, že v místě napojení ul. Na Příkopě na Palackého třídu (či těsně před ním) se průběh příkopu jednoznačně lomí. Zkoumané vrstvy příkopu byly bohužel mimořádně chudé na movité nálezy.

Pozoruhodný je vztah středověkého domu a příkopu. Pod podlahovou vrstvou domu se v ploše (v podstatě na všech zkoumaných úsecích domu) nachází různě silná velmi světlá, homogenní vrstva bez jakýchkoliv nálezů, kterou spojují s úpravou terénu před výstavbou domu. V místech, kde se vrstvy svažují do příkopu je jednoznačně vidět, že světlá vrstva vyplňuje reliktní depresi, z čehož usuzují, že v době stavby domu (kterou lze na základě nálezů z podlahy jistě položit do závěru 13. či 14 stol.) byla tato původně pravěká deprese ještě patrná. Pokud se tento závěr potvrdí na základě zpracování nálezů, půjde o jeden z nejdůležitějších poznatků k minulosti Nymburka v poslední době.

V části stavby v ul. **Na Rejdišti** (tedy v pol. Rejdiště) byla stavba situována převážně do stávajících komunikací, které byly recentně více narušeny než terény v ul. Na Příkopě (mladší kryt komunikace, hlubší konstrukční vrstvy starších komunikací). I tak byla zastižena někdejší budova ubikací někdejších kasáren (vystavěna v pol. 19 stol.) z masivních pískovcových kamenů (patrná na mapě stabilního katastru) se studní. Ostatní poznatky jsou spíše dílčího charakteru; terény v severní části ul. Na Rejdišti (při dnešní klubovně Junáka) byly překvapivě dobře zachované a bez nálezů.



#### **Nymburk, okr. Nymburk (Z. Beneš)**

1. Ul. Vodárenská; parc. č. 1588, 1589/1, 1590.
2. Rekonstrukce ulice Vodárenská vč. opravy vodovodního a kanalizačního řadu.
3. Město - vrcholný středověk až novověk; kulturní vrstva, zlomky kostí a keramiky.

Stavba představovala celkem 100 m dlouhý liniový výkop o šířce 50 cm a hloubce maximálně 150 cm od povrchu dlažebních kostek. Stavba postupovala od severního konce, postupně až do místa před zúžením Vodárenské

ulice v jejím jižním konci. Severní část mezi Jízdeckou ulicí a Dlouhou třídou byla vedena mimo starší výkop pro kanalizaci a byla tedy dokumentačně výrazně hodnotnější, než část od Dlouhé třídy jižněji, neboť právě zde šel výkop v souběhu se staršími inž. sítěmi a pohyboval se zcela v recentních zásypech. Nyní tedy bude řeč pouze o severní části rýhy mezi Jízdeckou ulicí a Dlouhou třídou. Pod dlažebními kostkami a písčítým podsypem se rýsovala řada vrstev charakterizovaných množstvím stavebního odpadu (kámen, cihly, malta), a to až do dna rýhy. Místy bylo možné začišťováním z vrstev získat soubor keramických zlomků a zvířecích kostí. Teprve v úrovni před č. p. 179 a 99 postupně vystupovalo přirozené podloží tvořené okrovými písky, objevující se v hloubce 145 cm od povrchu dlažby. Nad podložím se nacházela tmavá kulturní vrstva mocná 30 cm, z níž bylo získáno ucho novověké keramické nádoby. Nad touto vrstvou pak následovaly suťové vrstvy se zlomky stavebního materiálu novověkého stáří. Další pozitivní situace již nebyly z výše uvedených důvodů při stavbě zjištěny.

#### **Opočnice, okr. Nymburk (F. Doubek)**

1. Opočnice, p. č. 969/3, 969/20, 1639, st. 88/1, 88/2
2. Stavba Domu s pečovatelskou službou
3. Sídliště; zemědělský pravěk?; zahloubené objekty; zl. broušené industrie

Archeologický dohled na stavbě DPS.

Základové pasy stavby, zahloubené do světlého slínovcového podloží do hloubky zhruba 70 cm, narušily dva objekty, které vyplňovala černá utužená jílovitá hlína. Objekt číslo 1 zasahoval přes SV roh základů do S i V vnějšího profilu výkopu. S největší pravděpodobností se jedná o zhruba 40 cm hluboký a 20 cm široký žlábek procházející od jihu k severu. Žádný archeologický materiál tento objekt neposkytl.



Objekt č. 2 se nacházel ve středovém pasu stavby. Délka objektu v základovém pasu činila zhruba 3 metry, šířka nebyla zachycena, protože objekt kryla na povrchu ještě 30 cm vysoká vrstva ornice. Objekt byl zahlouben do okolního podloží 30 - 40 cm a tvořila jej stejná výplň jako u objektu 1. Z nalezeného archeologického materiálu byl nalezen pouze jeden fragment broušené industrie - sekerky? Pravděpodobně se jedná o sídlištní objekt blíže nejasné funkce.

#### **Ovčáry okr. Kolín (T. Chlup)**

1. Ovčáry okr. Kolín
2. Parc. č. 960/1, 960/64, 980
3. neolit/eneolit

Výstavba nové cyklostezky mezi obcemi Ovčáry a Kolín zasáhla pole západně od cesty mezi kruhovým objezdem J od TPCA a řepařskou Drážkou Kolín. Terénní zásahy spočívaly v odstranění A0 a A horizontu do hloubky přibližně 25 cm a následném navršení podkladových vrstev. V celé délce terénního zásahu bylo obnaženo podloží složené převážně z fluviálních písků šedého až šedo-bílého zbarvení, místy porušených trasami inženýrských sítí. Z výhozu byl v místě sondy A získán jeden fragment vrtaného kamenného nástroje, který lze pouze rámcově přiřadit do období neolit/eneolit. Surovinu lze makroskopicky přiřadit k metabazitům jizerského souvrství. Navzdory ukázkovému stavu skryté plochy nebyly v trase cyklostezky zachyceny žádné archeologické objekty. Domníváme se, že

archeologické situace na této ploše jsou převážně zničeny orbou, která již nyní zasahuje do písčitých vrstev.

#### **Pašinka, okr. Kolín (Z. Beneš)**

1. Poloha Na sedmerce; parc. č. 118/1, 118/24, 120/1, 120/2; S-JTSK body YX: 691312.4/1061110.5; 690955.8/1060860.8; 690202.9/1060448.8; 690201.5/1060452.1
2. Vodovodní řad, zásobování pitnou vodou obce Pašinka - úprava propojení vodovodu Ratboř - Kořenice
3. sídliště (zahlobené objekty), kultura s vypíchanou keramikou, mladší až pozdní doba bronzová, pozdní doba laténská

Výzkum probíhal zprvu jako dohled liniového výkopu od křižovatky v poloze Nad křížem až po západní okraj Pašinky a to paralelně se silnicí Ratboř-Pašinka, cca 4 m jižně od její jižní hrany, a to v pravidelných intervalech počínaje 4.4.2019. Teprve až v posledních 230 m, tj. na jejím východním konci, byly zjištěny archeologické situace reprezentované sídlištními objekty různých pravěkých kultur. Tehdy byly ve dnech 24.-26.4.2019 provedeny dokumentační práce na rýze široké 50 cm a hluboké až 160 cm. Na západním konci výkop na některých místech nedosahoval podloží, místy zde vystupovala podložní skála (jde o nejvyšší bod terénního hřbetu). Směrem k východu se v podloží postupně objevily zahliněné jíly, postupně se ale začínaly objevovat spraše, typické pro celou východní část stavby. Právě ve spraších se nacházely pravěké objekty.



Dokumentováno bylo celkem 20 objektů, z čehož pouze 6 je možné datovat na základě nálezů keramiky zajištěné začišťováním a vzorkováním profilů. Lze tedy rozlišit komponentu kultury s vypíchanou keramikou (obj. 14 a 17), mladší až pozdní dobu bronzovou (obj. 8) a dobu laténskou (obj. 15, 19 a 20). Z objektů lze na základě řezů identifikovat zásobní jámy (obj. 1, 5, 8, 9, 10, 11 a 19), polozemnici (obj. 13); a snad i výrobní objekt blíže neurčené funkce (obj. 15). Výzkum sestával pouze ze začišťování a vzorkování profilů objektů, žádný nebyl dokopáván. Získáno bylo celkem 16 sáčků s nálezy keramiky, kostí a mazanice.

Zjištěné stopy pravěkých sídlišť navazují na pozitivní akce ÚAPPSC při stavbě inženýrských sítí v roce 2011 a 2013 v poloze Mladá Pašinka na parc. č. 118/24 (kultury s lineární a vypíchanou keramikou); (Vávra - Šťastný 2012, Beneš 2014) a dále v roce 2014 v polohách Ve varhánkách (parc. č. 252/1) a Na Puntě (parc. č. 71/48); (kultura s vypíchanou keramikou a pozdní doba laténská); (Beneš 2015).

#### **Poděbrady, okr. Nymburk (F. Doubek)**

1. Poděbrady, ul. Na Valech, p. č. 1700/1, 1700/2
2. Stavba BD
3. Městská zástavba, středověk, novověk; kulturní vrstvy, zahlobené objekty, zdiva; keramika, ZKo, Kachle keramické, stavební materiál, Fe, sklo

Při stavbě budoucího bytového domu v ulici Na Valech byla narušena stavbou řada situací, převážně novověkých souvrství. Parcela dotčená stavbou se nachází na okraji historického jádra města. Celá plocha staveniště byla rozdělena stavbou na dvě zhruba stejné části, kdy v jižní polovině proběhla jen demolice s minimální skrývkou a zplanýrování plochy pro budoucí parkovací stání. Došlo



tak k obnažení recentních a novověkých zdív a vrstev. V severní polovině pak probíhala skrývka nadložních vrstev až na rostlý terén a následně pak hloubení základových pasů pro budoucí stavbu bytového domu. V základech došlo k narušení tří novověkých jam a příkopu označeného jako objekt č. 4, který v minulosti ohraničoval městskou zástavbu historického jádra Poděbrad. Dle nalezeného keramického materiálu ze zásypových vrstev, sloužil tento příkop od vrcholného středověku po zhruba 18 století.

#### **Podousy, okr. Kolín (Z. Beneš)**

1. Severní okraj obce, Z od hl. silnice; parc. č. 650; S-JTSK (YX): 696595.5/1064058.4.
2. Bečváry, Podousy, p.č. 651 - kNN.
3. Sídliště - nedatováno; bez nálezů.

V rámci kontroly rýhy kNN vedoucí podél jižní hrany nezpevněné komunikace byl zjištěn zahlužený objekt neznámého stáří, zachycený při horním okraji v délce 1,5 m. Bohužel, kontrola probíhala v době, kdy již na dně rýhy bylo položeno vedení NN a položena chránička, takže nebylo možné přistoupit k řádné dokumentaci a vzorkování. Začišťováním svrchních partií objektu v obou profilech byly získány jen kameny a zlomek mazanice.

#### **Řepov, okr. Mladá Boleslav (J. Kopřivová)**

1. Výstavba vysokotlaké kanalizace, k.ú. Řepov, p.p.č. 765, 721, 720/1, souřadnice S-JTSK (Y/ X) linie - 701083.79/ 1012714.84; 701028.76/ 1012763.26; 701013.68/ 1012800.04; 700940.39/ 1012867.51; 700878.21/ 1013052.98; 700803.07/ 1013150.35; 700757.3/ 1013165.96
2. Dokumentace profilů výkopu, záchranný archeologický výzkum; březen - květen 2019
3. Pravěk



Od března do začátku května probíhala výstavba nového řadu kanalizace. Výkopy pro ni bylo narušeno celkem 162 objektů z různých období pravěku. Archeologický výzkum probíhal formou dokumentace narušených objektů na řezech výkopu. Pouze v jediném případě jsme objekt dokopávali, pravděpodobně se nám tak podařilo prozkoumat část příkopu hrazeného areálu, jehož

velikost nám zatím není známa. Všechny objekty byly sídelního charakteru, jednalo se převážně o zásobní jámy, zahluobené chaty či kůlové jamky. Z většiny objektů se nám podařilo získat fragmenty keramiky, kostí, mazanice, štípané i broušené industrie. Unikátním nálezem je zlomek vývrtku kamenné broušené sekery. V téměř celé trase byla taktéž zjištěna jedna či dokonce dvě kulturní vrstvy. Přibližně kilometrových výkopem pro kanalizaci se nám podařilo objevit pozůstatky sídlišť z období neolitu, doby bronzové, doby železné a doby římské.

#### **Řepov, okr. Mladá Boleslav (J. Kopřivová)**

1. cyklostezka k.ú. Řepov, p.p.č. 765, 721, 720/1, souřadnice S-JTSK (Y/ X) linie - 701083.79/ 1012714.84; 701028.76/ 1012763.26; 701013.68/ 1012800.04; 700940.39/ 1012867.51; 700878.21/ 1013052.98; 700803.07/ 1013150.35; 700757.3/ 1013165.96
2. Dokumentace profilů výkopu odvodňovací strouhy u cyklostezky a obslužné komunikace, záchranný archeologický výzkum; srpen - září 2019
3. Starší, mladší pravěk

Z kraje druhé poloviny roku 2019 proběhl na polní cestě mezi Mladou Boleslaví a obcí Řepov záchranný archeologický výzkum při výstavbě cyklostezky a obslužné komunikace. V březnu stejného roku proběhl ve stejném místě taktéž záchranný archeologický výzkum vyvolaný výstavbou vysokotlaké kanalizace, při kterém bylo zdokumentováno 161 pravěkých objektů. Výstavba cyklostezky a obslužné komunikace byla, co se týče rozsahu sice větší akcí, ale nezasahovala tolik do hloubky jako předchozí výkop pro kanalizaci. Po plošné skrývce, kterou bylo odstraněno cca 30-40 cm převážně navážek (předtím prostor také sloužil jako obslužná komunikace pro zemědělce) byla v některých polohách odhalena kulturní vrstva, v jiných částech jsme se pohybovali v podorniční promíchaném s navážkami pro cestu. Pravěké objekty byly porušeny až výkopem pro odvodňovací strouhu. Na řezech výkopu jsme zdokumentovali celkem 21 nových objektů. Jednalo se převážně o sloupové jámy. V případě větších objektů byla zachycena pouze jejich vrchní část, protože rýha nezasahovala hlouběji než cca 80 cm od původního povrchu. Ze vzorkování výplní objektů se nepodařilo získat žádný materiál. Objekty, které jsme zachytili na profilech výkopu, patří k osídlení, jež můžeme datovat od mladší doby kamenné po dobu železnou.

#### **Řevnice, okr. Praha - západ (P. Zemanová)**

1. Řevnice, Berounka ř. km 19,429 - jez Řevnice, ppč. 2690/6, S-JTSK YX 758865 1060017 (okolí bodu)
2. výkop; výstavba rybího přechodu a vodácké propusti; květen - prosinec 2019
3. fragmenty dřevěných konstrukcí; industriální období (?)

V květnu letošního roku se přikročilo v prostoru řeky Berounky k výstavbě rybího přechodu a vodácké propusti. Při bourání betonového jezu na levém břehu řeky bylo zachyceno několik desítek dřevěných kůlů, které byly geodeticky zaměřeny. Všechny lze s největší pravděpodobností zařadit až do industriálního období. Toto časové zařazení bude však nutné potvrdit dendrochronologickou analýzou.



### Řisuty, okres Kladno (V. Volf)

1. Skrývka ornice na ploše budoucích komunikací, ulice na půdoryse písmene „L“, vymezeném koordináty: JTSK (Y/X): 770424.33/1024863.72, 770438.09/1024801.54, 770340.98/1024744.39 a pak jako stezka pro pěší (+pod zemí kanalizace) k bodu JTSK (Y/X) 770343.9/1024704.71.
2. Dohled při výkopových pracích 12/2019 a 1/2020.
3. mladší pravěk, raný středověk



Nová výstavba rodinných domů, navržená na mírně vyvýšený, pozvolna k severu se svažující terénní stupeň nad pravým břehem Červeného potoka si v první fázi vyžádala stavbu ulice a stezky pro pěší. Zároveň se v ploše ulice, resp. stezky pro pěší vykope liniový výkop pro kanalizaci a vodovodní řad. Skrývka ornice ukázala na dvě koncentrace zlomků keramiky, současně se v těchto místech skrývka nedobrala v místě typického jílovito - písčitého podloží světlých odstínů. Pod ornici se zde nacházely antropogenní uloženiny hnědočerné bravy,

vyplňující v jednom případě rozsáhlou terénní depresi a v druhém případě tvořily masivní kulturní vrstvu, jejíž vznik lze spojovat s intenzivní sídelní aktivitou v Řisutech během prvního tisíciletí našeho letopočtu. Dohledy dále pokračují do roku 2020 a soustřeďují se na dokumentaci profilů odkrytých výkopy pro kanalizaci a vodovod.

### Sadská, okr. Nymburk (F. Doubek)

1. Nymburk, Hořátev, Zvěřínek, Kostelní Lhota, Sadská, Třebestovice
2. Výstavby a rekonstrukce PZS a PZZ trati Nymburk hl. n. - Poříčany
3. Sídliště; doba železná, latén, doba římská; zahloubené objekty; Ke, ZKo, Lko, Ká, Mz, Fe.

Při pokládce zabezpečovacích kabelů podél železniční trati Nymburk hl. nádr. - Poříčany byly na katastrálním území Sadské zachyceny výkopem 3 zahloubené objekty. Obj. č. 1 svou polohou navazoval na v minulém roce zkoumanou lokalitu při stavbě supermarketu Norma, ležícího zhruba 50 m severně. Objekt byl zdokumentován v profilech a zaměřen.



Jelikož se z výplně objektu podařilo získat pouze zlomky zvířecích kostí ale ne žádný keramický materiál, který by pomohl objekt datovat, lze jen odhadovat, že je součástí halštatského sídelního areálu na zmiňované lokalitě. Další dva objekty se podařilo výkopem zachytit cca 400 m západním směrem od objektu 1. v ohybu tratě k Třebestovicím. Jelikož při dohledu byly objeveny i lidské kosti, bylo přistoupeno k rozšíření výkopu v rámci možností o cca 60 cm až k oplocení sousedícího pozemku. V tomto rozsahu pak byly oba dva objekty vypreparovány a zdokumentovány jak půdorysně, tak v profilech. Obj. č. 2 byl identifikován jako laténská polozemnice, obj. č. 3 jako jáma z období římského. Lidské ostatky, nalezené v obj. č. 3, se nacházely v neanatomické poloze, převážně v horní polovině výplně objektu a dle prvního odhadu pocházejí minimálně ze 4 jedinců různého věkového stupně. Antropologická analýza zatím nebyla provedena.

### **Sázava, okr. Benešov (J. Bernat)**

1. Sázava, ul. Na Kácku, Revoluční, parc. č. 445, 450, 452, 453, 467, 478/8, 501/1, 508/5, 508/7, 511, 557, 585/4, 1835/1, 1843/16.
2. Rekonstrukce ulice Revoluční, Na Kácku; říjen - prosinec 2019, zahájeno, probíhá.
3. Ul. Na Kácku, areál bývalého mlýna, novověk - industrial.

V roce 2019 byly realizovány zemní práce I. etapy stavby. Jednalo se o ulici Na Kácku v areálu bývalého mlýna a pily Káček. Předmětem dohledu se stal především výkop pro stoku dešťové kanalizace. Výkop hluboký až 3 neposkytl však příliš dobré možnosti pro archeologické práce, ať už z důvodu pažení, zaplavení nebo bezpečnostních omezení v nepažených úsecích. V celé délce kanalizační rýhy etapy I., tj. v prostoru mezi bývalým mlýnem (bez č. p.) a domy č. p. 43, 84, 85 a 227 bylo pod souvrstvím horizontálně ukládaných navážek registrováno původně souvislé dláždění z lomového kamene, narušené jen recentními inženýrskými výkopy. Povrch těsně sesazené dlažby s poměrně rovným povrchem se nacházel v hloubce 0,6 (okolí šachty 1 mezi mlýnem a č. p. 43) až 1,0 m (okolí šachet 3 a 4 mezi č. p. 43 a č.p. 227, 85). Těsně pod touto výraznou komunikační úpravou ležel kamenný štět. Ten však nebyl podkladem výše položené dlažby, ale stratigraficky starší komunikační úrovní. Pod ní se u mlýna nacházelo mohutné šedé jílovitopísčité až jílovité souvrství náplav. Pod mladšími vrstvami náplav se mezi šachtami 3 a 4 (mezi domy č. p. 43 a 227) nacházela vrstva dřevěného spláví, zadržaná o dřevěnou konstrukci (česle) tvořené dřevěnými pilotami z půlených kmenů jehličnatých stromů. Na piloty byly jako svlaky horizontálně nasazeny přitesané dřevěné hranoly s průdlaby pro navlečení. Konstrukce v trase výkopu byla zničena při hloubení bagrem bez možnosti dokumentace. Díky poučení a seznámení pracovníků stavby s předpokladem výskytu dřevěných konstrukcí je pro dokumentaci a environmentální výzkum k dispozici alespoň vzorek dolní části jedné piloty z popsané konstrukce a dvou opracovaných dřev z vrstvy spláví. U šachty 4 (směrem k č. p. 227 a 85) začal nad úroveň dna výkopu vystupovat původní jižní písčitohlinitý břeh toku (řeky nebo starší mlýnské strouhy). Podle nálezů, historické fotodokumentace i vzpomínek pamětníků tvořila zachycená mladší kamenná dlažba (asi z 19. století) povrch terénu asi až do poloviny 20. století. Tmavé popelovité vrstvy v navážkovém souvrství nad dlažbou jsou využitým odpadem z přilehlých skláren Kavalier. Mocnost a období nárůstu terénu u mlýna jednoduše dokumentuje i pohřbení zadržovaných barokních dveří ve východní stěně mlýna asi do poloviny jejich výšky. Stratigraficky starší štět není časově zařazen, jeho vznik lze rámcově klást asi do mladšího novověku až staršího industriálního období. Celý prostor prošel poměrně výraznou proměnou i po roce 1841 a v závěru 19. století, změněna byla přitom i poloha přilehlého jezu. U zachycených dřevěných konstrukcí pod náplavy toku nelze vyloučit ani přesnější přírodovědné datování. Akce bude v roce 2020 pokračovat II. etapou, tj. jižním směrem do ulice Revoluční.



### **Seletice, Doubravany, Sovenice, okr. Nymburk (F. Doubek)**

1. Doubravany; extravilán obce; p. č. 1843
2. Výstavba polních cest C6, C7, C14, C21, C22, C24
3. Vesnická zástavba-samota; druhá polovina 18. stol.; zdivo; keramika, kameny, cihly, zvířecí kosti

Při výstavbě polních cest byla identifikovaná pozitivní archeologická situace v úseku stavby označeném C 24 na katastrálním území Doubravany. Skrývka budoucí komunikace narušila základové zdivo z opukových kamenů kladených



do jílového pojiva. Této situaci vyšla stavba vstříc a původně zamýšlené provápnění podorničí do hloubky 50 cm v tomto místě nahradilo překrytí geotextilií a navezení vrstvy štěrku. Této situaci se přizpůsobil i archeologický průzkum, který proběhl začištěním a půdorysnou dokumentací s výškovou nivelací daného nálezu. Zajímavým zjištěním je nález pravděpodobného základu pece v jedné z místností stavby. Nalezená stavba je zachycena na III. Vojenském mapování. Její účel není znám, podle některých ústních pramenů zde měla být cihelna, ve které se vyráběly nepálené cihly.

#### **Sibřina, okr. Praha-východ (J. Dufek)**

1. Poloha na severozápadním okraji intravilánu obce, na začátku ulice Ke Kolodějům.; S-JTSK body YX (prostor mezi body): 725834/ 1048582; 725789/ 1048703; 725818/ 1048717; 725856/ 1048577.
2. Sibřina, výstavba obslužných komunikací a sítí pro připravovaný komplex RD;
3. Kulturní vrstva, doba bronzová

Při vzorkování cca 130 m dlouhého výkopu pro obslužné sítě byla zachycena v celé délce výkopů až cca 1,5 hluboká směrem k severozápadu postupně vyznívajících kulturní vrstva obsahující značné množství keramiky z mladší až pozdní doby bronzové (získány též nečetné zlomky neolitické až eneolitické keramiky). Ukazuje na existenci rozsáhlého sídliště obývaného především v mladší a pozdní době bronzové.

#### **Skramníky, okr. Kolín (Z. Beneš)**

1. Celá obec.
2. Kanalizace Klučov - napojení místních částí Žhery a Skramníky.
3. Sídlíště - pravěk, vrcholný středověk až novověk; zahloubené objekty, kulturní vrstva; zlomky keramiky.

Výstavba kanalizace v obcích Skramníky a Žhery, včetně vzájemného propojení, probíhala pomocí technologie ražení protlaků, takže jakékoli dohledy sestávaly z kontroly protlakových jam o různých rozměrech. Pozitivní situace byly zjištěny na dvou místech:

V protlakové jámě přípojky k č. p. 23, o rozměrech 2,1-2,2x1,4-1,5 m a hloubce až 1,9 m, bylo dne 16. 9. 2019 na všech 4 profilech zjištěno soujámí, jež bylo možné na základě nepočtených nálezů datovat orientačně do doby bronzové až starší doby železné. Dne 6. 11. 2019 pak byla k této protlakové jámě vedena 40 cm široká a až 150 cm hluboká rýhy propojující jí se šachtou o rozměrech 2x1,2 m přímo na pozemku parc. č. 72. V šachtě již byla posazena nádrž a jakákoli dokumentace nebo pohyb v šachtě již byl značně ztížený. Pouze fotograficky se podařilo v profilech dokumentovat spáleništní vrstvu s množstvím kamenů a uhlíků. Sběrem byl však získán pouze materiál novověký, takže není jasné, jak danou situaci interpretovat.

Dne 6. 11. 2019 byla na pozemku bývalé fary (parc.č . 49) kontrolována další protlaková jáma o rozměrech 2x1,8 m a max. hloubce 1,7 m, v jejíž profilech se rýsovala kulturní souvrství. Pro



dokumentaci byl jako nejvhodnější vybrán Z profil. Až do dna se zde rýsovaly především od S k J po svahu uložené vrstvy obsahující kameny a ojediněle o zlomky středověké až novověké keramiky. Areál bývalé fary byl zřejmě ve vrcholném středověku a novověku značně pozměněn, jak doložil již pozitivní dohled autora těchto řádků, jež společně s kolegou J. Bernatem dne 11. 11. 2013 dokumentoval situace na dvoře během bagrování jímky, úprav terénu a stavby inž. sítí.

### **Sloveč, okr. Nymburk (F. Doubek)**

1. Sloveč, intravilán obce
2. výkop pro kNN obnova kabelů
3. sídliště; zemědělský pravěk; zahluobené objekty; bez materiálu

V intravilánu obce probíhala od října do prosince 2019 pokládka nového kabelového vedení kNN. Při těchto pracích byly na dvou místech narušeny archeologické situace. Celkem se jednalo o 6 objektů, bohužel ani z jednoho se nepodařilo získat jakýkoliv archeologický materiál, podle kterého by se mohly objekty datovat. V průběhu listopadu se



v bezejmenné ulici v severozápadní části intravilánu obce podařilo identifikovat 3 menší zahluobené objekty v profilech výkopů označených jako objekty 1–3. Objekty 1 a 2 vykazovaly částečně propálené stěny. V další fázi pokládky kabelů se počátkem prosince na návrší kolem kostela podařilo zachytit opět 3 objekty označené čísly 4, 5 a 6. Jednalo se o jámy vyplněné totožnou výplní jako předešlé objekty - černý silně utužený jíl s křemennými valouny, bez datovatelného materiálu.

### **Stříbrná Skalice, okr. Praha - východ (J. Bernat)**

1. Stříbrná Skalice, chatová osada Spálený, parc. č. 1286/2, 1286/3, 1286/4, 1286/5, 1286/6, 1286/7, 1286/8, 1286/10, 1286/12, 1286/14, 1292/3, 1292/4, 1292/7, 1292/8.
2. Stříbrná Skalice - kNN - E363, E20, E24..., stavba č. IE-12-6008708; květen 2019, zahájeno - přerušeno.
3. Mezní pás na okraji bývalé plužiny, před r. 1841.

Trasy přípojek k chatám č. ev. 27 a 29 zasáhly na zahradách ve svahu pod chatami do výrazné terénní hrany, v níž bylo na řezech ve stěnách rýh pro kabely patrné souvrství různých uloženin, včetně vrstvy kamenů, začínající pod slabou vrstvou ornice ve vzdálenosti asi 2,5 m nad uvedenou hranou. Podle císařského otisku stabilního katastru z roku 1841 probíhala v linii terénního zlomu hranice plužiny proti pozemku užívanému tehdy jako pastvina (býv. parc. č. 1292), která je dnes z větší části zalesněná. Zachycený terénní relikt vznikl nepochybně uměle jako mezní pás při snaze o zmenšení svažitosti pozemku využívaného ještě v roce 1841 jako pole (býv. parc. č. 1286). Kamenitá vrstva pozorovaná na řezu je snosem kamenů do mezního pásu z obdělávané plochy při její kultivaci.

### **Stříbrná Skalice, okr. Praha - východ (J. Bernat)**

1. Stříbrná Skalice, Rovná, Sázavská ul., parc. č. 279/1, 281/1; WGS-84 (okolí bodu): 49.896326N, 14.858463E.
2. Přípojka elektro zemním kabelem NN k parc. č. 281/1 (Stříbrná Skalice, Sázavská - kNN - p.č. 281/1, stavba č. IP-12-6015359); srpen 2019, zahájeno - ukončeno.
3. Komunikace - cesta, industrial 1 (před r. 1841).

Drobná akce byla ze stavebního hlediska realizována krátkým protlakem pod komunikací. Startovací šachta u stávajícího sloupu vzdušného vedení NN však zasáhla do souvrství tělesa mladší cesty ke hřbitovu. Cesta je zaznamenána ve stejném průběhu a rozsahu už na císařském otisku Stabilního katastru z roku 1841. Stavba cesty narušila už v minulosti hranu západního hrotu nízké ostrožny s románským kostelem sv. Jakuba Většího. Akce se těsně dotýkala ochranného pásma této kulturní památky.

### **Stříbrná Skalice, okr. Praha - východ (J. Bernat)**

1. Stříbrná Skalice, ul. Pražská a Pod Farou, parc. č. st. 81/1
2. Rekonstrukce fary Stříbrná Skalice; prosinec 2019, zahájeno - přerušeno.
3. Areál fary v historickém jádru městečka a v ochranném pásmu kulturních památek, novověk - industrial.

Prvním terénním zásahem v rámci započaté rekonstrukce historického objektu (č. p. 1), který však není jmenovitě zapsán v ÚSKP ČR, byla stavba nové přípojky splaškové kanalizace. Výkopy o celkové délce asi 45 m zasáhly do dvora fary, ale samotné stavby se nedotkly. Na trase jedné rýhy byla podél jihozápadní nádvorní stěny fary registrována širší liniová deprese. Ta probíhala evidentně v prodloužení dnes již zčásti zazděného průjezdu do dvora od východu, z ulice Pod Farou. Deprese této mírně zahluobené komunikace, ve svých počátcích spjaté s přilehlou novověkou stavbou, obsahovala souvrství uloženin, z nichž ale většina evidentně náležela až mladšímu industriálnímu období. Rameno jiné rýhy kanalizace prošlo podél krátké západní strany hlavní budovy fary zřejmě situaci několika úrovní dlažby v prostoru druhého, dosud funkčního nekrytého vjezdu do dvora. Tento úsek byl sice zasypán ještě před příchodem archeologa, ale dokumentace jeho části proběhla již v roce 2015 v rámci archeologického dohledu na stavbě veřejné části kanalizační přípojky k objektu (ÚAPPSC 429/2015, AMČR C-201553934).

### **Tatce, okr. Kolín (Z. Beneš)**

1. Ústí ul. K Jezírku do ul. Kouřimská, naproti kapli Panny Marie; parc. č. 475/8.
2. Obnova TS, NN za kNN.
3. Sídliště, nedatováno; zahluobený objekt bez nálezů.



Stavba představovala výměnu kabelového vedení v celé obci. Šířka rýhy činila standardně 40-50 cm a hloubka max. 80 cm. Jelikož šlo o výměnu TS, NN za kNN, šel výkop mnohdy již stávajícími překopanými rýhami inž. sítí. Akce je považována za pozitivní díky nález jediného archeologického objektu, který byl zaznamenán dne 29. 7. 2019 v ul. K Jezírku před západní stěnou hospodářské budovy na parcele č. 329/3. Objekt 1 byl zachycen ve východním profilu rýhy a vyznačoval se výrazně tmavou jílovito-hlinitou výplní zahluobenou do podloží tvořeného žlutohnědými jíly. Objekt byl spíše drobný, ani vzorkováním z něho nebyl získán žádný archeologický nález, takže jeho datace je neznámá.

### **Tehov u Říčan, okr. Praha-východ (E. Němcová)**

1. Pokračování ulice Hasičská, parc. č. st. 51, parc. č. 117/1, 118, 1086/3, 1106/6, 1107/1
2. Výstavba pěti rodinných domů, komunikace a inženýrských sítí
3. Raný středověk/vrcholný středověk, sídlištní objekt

Během výstavby rodinných domů, byl v jednom ze základových pasů zachycen objekt, který byl bohužel porušený skrývkou ornice. Jelikož byly pasy již zality betonem, nebylo ho možné detailně zdokumentovat. V zásypu objektu byl jeden vrcholně středověký zlomek nádoby a jeden drobný zlomek přepálené mazanice. Z výhozu byly shromážděny zlomky vrcholně až pozdně středověké keramiky.

### **Tetín, okr. Beroun (T. Polišenský)**

1. Areál fary, par. Č. 31/1, 31/2, 1456/16.
2. Přestavba hospodářských budov na komunitní centrum.

### 3. Ranný středověk, vrcholný středověk - sídlištní situace.

Akce běží od května 2018, na základových pasech a rýhách pro IS bylo dosud zachyceno 12 zahloubených sídlištních objektů. Objekty jsou patrné pod úrovní recentní planýrovací vrstvy, jsou zahloubené do šterkopískové říční terasy. Výplň objektů je zpravidla šedohnědá až šedočerná hlinitopísčítá s uhlíky a kameny. Dochovaná hloubka objektů se pohybuje mezi 30 - 60 cm. Maximální délka největšího z objektů činí 80 cm. Vzorováním získáno několik zlomků keramiky. Akce dosud probíhá.



### Tetín, okr. Beroun (T. Polišenský)

1. Prostor západně od velkostatku, parc. č. 481, 482.
2. Objekt pro ustájení skotu.
3. Ranný středověk, novověk



Akce běží od května 2019. Po demolici recentního zemědělského objektu, byla vybagrována i část původního terénu. Na profilu stavební jámy zachyceny 2 situace raného středověku - val a sídlištní jáma (cca 210x140 cm) se světle šedohnědou výplní a ojedinělými zlomky keramiky, a dále 2 nedatované objekty, v ploše pod bývalým zemědělským objektem - 1 situace novověká (průměr na povrchu 80 cm) - zlomek vně glazované keramiky.

### Turkovice u Ondřejova, okr. Praha - východ (J. Bernat)

1. Turkovice, část obce Ondřejov, parc. č. 1829/5, 1829/10, 1837/2; WGS-84 (okolí bodu): 49.895081N, 14742662E.
2. Přípojka elektro zemním kabelem NN k parc. č. 1837/2 (Turkovice, p.č. 1837/2, kNN, IP-12-6014839); srpen - září, zahájeno - ukončeno.
3. Bývalý okraj plužiny - mezní pás, industrial 1 (před r. 1841).

Rýha o celkové délce 70 m zasáhla svým západním koncem hranici parc. č. 1829/10 a připojovaného stavebního pozemku do povrchové partie až 2 m vysoké meze tvořené hlinitým souvrstvím. Už na císařském otisku Stablního katastru tehdejší katastrální obce Hrusice z roku z roku 1841 je předmětný terénní útvar zachycen jako mezní pás, samostatná parc. č. 1830 (pastvina) v okrajové části bývalé polní trati Bílá cesta.

### Tursko, okr. Praha-západ (M. Kukla)

1. RD a IS na parc. č. 54/1,2,4,5,105/1, 48/1,2, 51/1-4,6, 1100, 1102, 1129
2. Výstavba rodinných domů a inženýrských sítí; září 2018 - dosud.
3. Zatím neurčený zemědělský pravěk, kulturní vrstva, zaniklá vodoteč; výkop pro základové pasy

V základových pasech pro komplex rodinných domů bylo nalezeno 5 objektů z blíže neurčitelného zemědělského pravěku. Ve čtyřech případech šlo o pravidelné kruhové, pravděpodobně zásobní jámy. Jeden objekt měl liniový půdorys a z materiálu vanovitě se rozprostírajícího nad ním, jsem jej interpretoval jako zaniklou vodoteč, nebo rozplavenou kulturní vrstvu, která meandrovitě probíhala po celé ploše v proměnlivých mocnostech.



### **Týnec u Dobrovice, okr. Mladá Boleslav (J. Kopřivová)**

1. Stavba opravárenské haly, k.ú. Týnec, p.p.č. 4/4, souřadnice S-JTSK (Y/ X) plocha - 698788.86/ 1016483.7; 698735.95/ 1016512.01; 698774.58/ 1016592.44; 698838.08/ 1016552.23
2. Plošný odkryv, záchranný archeologický výzkum; březen 2019
3. Pravěk



V březnu letošního roku proběhl záchranný archeologický výzkum vyvolaný stavbou opravárenské haly v areálu firmy Agrofarma Týnec s.r.o. Na ploše okolo půl hektaru bylo prozkoumáno celkem 58 objektů. Pozůstatky osídlení z doby halštatské až časně doby laténské byly převážně zastoupeny zásobními jámami, hliníky a mělkými soujámími, v menším počtu byly zastoupeny i křbové jamky. Kromě velkých fragmentů kamene byly z objektů získány

zlomky keramiky, kostí či mazanice. Ojedinele se objevily výrobky z kosti. Zajímavostí je i přítomnost broušené kamenné industrie.

Přes celou plochu J-Z směrem probíhal liniový příkop, ze kterého se však nepodařilo získat žádný datovací materiál. Příkop byl v horní části cca. 240 cm široký a cca. metr hluboký, v řezu připomínal písmeno V.



### **Vykáň, okr. Nymburk (Z. Beneš)**

1. Střed obce.
2. Vykáň - kNN dem. NN střed obce, č. IE-12-6004378.
3. Ojedinele nálezy keramiky - pravěk; sídliště - středověk až novověk.

Výzkum proběhl formou dohledu liniových výkopů, z nichž většina procházela již překopanými terény. Rýhy byly standardně široké 30 cm a hluboké 50-60 cm, rozměry se však místně mohly lišit. Pozitivní situace byly zjištěny na 2 místech:



1) Jeden zlomek pravěké keramiky (atypický, datačně rozsahem mezi dobou bronzovou až dobou stěhování národů) nalezen ve výhozu na návsi severně od č. p. 30. Zde byly ve výkopu také patrné navážky ze sutin novověkého stáří.

2) Ve výkopu v ulici odbočující východním směrem z hlavní ulice jižně potoka byl dne 18. 7. 2019 zjištěn intaktní objekt. Zde byla rýha provedena v dosud neporušeném terénu před jižní frontou domků na severní straně ulice. Objekt byl nalezen cca 7 m západně

od JZ nároží č. p. 7. Formálně se jedná o komoru pecního zařízení, která se zaklenuje směrem k povrchu. Dna nebylo výkopem hlubokým 70 cm dosaženo. Stěny byly do růžova propáleny. Na jižním profilu je patrné zmenšování objektu, což je zjevné i ze začištěného půdorysu na dně výkopu. Zbytek objektu se tedy dosud nachází na severní straně rýhy, těsně před frontou současné stavby. Vzorkováním a začišťováním nebyl získán žádný datovatelný archeologický materiál.

### **Zdíby, okr. Praha-východ (L. Baloun)**

1. Ulice Družstevní / Hasičská, parc. č.: 473/1; GPS: 740384/1034287
2. Pokládka kabelu nízkého napětí; květen 2019.
3. Raný středověk - 11. stol.; sběr podél výkopu.

Hloubení liniového výkopu pro kabel nízkého napětí v okolí obecního úřadu přinesl zajímavé nálezy v podobě souboru raně středověké keramiky čítající celkem 23 zlomků režných nádob. Keramika byla posbírána z hromady odkopané hlíny na samém počátku výkopu, poblíž vjezdu do areálu hospodářského dvora. Hloubka výkopu dosahovala ca 60cm a vrstva z které nálezy z největší pravděpodobností pocházejí, byla nalezena u samého dna výkopu. Nalezený soubor keramiky obsahoval kromě zdobených zlomků podhrdlí také dva okraje s kalichovitým okrajem. Na základě uvedených okrajů a mladších výzdobných prvků můžeme celý soubor obecně zařadit do 11. století.

#### **Zvířetice, okr. Mladá Boleslav (J. Kopřivová)**

1. Oprava kleneb gotického paláce zříceniny hradu Zvířetice, k.ú. Zvířetice, st. 29, souřadnice S-JTSK (Y/ X) plocha - 702225.83/ 1005755.65; 702234.29/ 1005766.76; 702230.72/ 1005769.41; 702222.78/ 1005758.3
2. Odstranění vrstev zakrývajících část kleneb gotického paláce zříceniny hradu Zvířetice, záchranný archeologický výzkum; srpen 2019
3. Novověk

V srpnu roku 2019 byla z důvodů zajištění statiky východního gotického paláce odhalena část kleneb. V rámci oprav se jednalo o zpevnění klenebních oblouků, které probíhalo jak z vnitřní, tak z vnější strany. K tomu, aby bylo možné se z vnější strany dostat až na kamennou klenbu, bylo nutné v celé šíři (dva klenební oblouky) odtěžit vrstvy, jež je překrývaly. Kromě drnu, klenby překrývala suťovitá vrstva s velkým podílem opuky v mocnosti cca 0,4 m, ze které byly ÚAPPSČ předány zvířecí kosti a fragmenty keramiky novověkého stáří.



#### *i. Nehrazené investorem - celkem 740, z toho 34 pozitivních*

#### **Bukovno okr. Mladá Boleslav (J. Kopřivová)**

1. Novostavba rodinného domu, k.ú. Bukovno, p.p.č. 749/4, souřadnice S-JTSK (Y/ X) plocha - 707837.05/ 1007597.91; 707796.56/ 1007623.31; 707803.18/ 1007637.6; 707843.13/ 1007612.46
2. Základové pasy pro rodinný dům, záchranný archeologický výzkum; březen 2019
3. Pravěk - doba bronzová



Výkopy pro základové pasy rodinného domu byly narušeny dva pravěké objekty. V jednom případě se jednalo o menší zásobnici hruškovitého tvaru a v druhém případě šlo o větší a hlubší objekt, pravděpodobně hliník. Oba objekty byly zdokumentovány na řezech výkopů a nebyly dokopávány. Z obou objektů se podařilo získat fragmenty zvířecích kostí a keramiky. Na základě keramických nálezů bychom mohli datovat osídlení do střední až pozdní doby

bronzové.

#### **Černošice, okr. Praha - západ (P. Zemanová)**

1. Černošice, ul. Voskovcova, ppč. 1327, 1328; S-JTSK YX 753265 1057140 (okolí bodu)
2. základové pasy; rodinný dům; srpen 2019
3. 1 sídlištní objekt; industriální období (?)



V základových pasech pro rodinný dům, který se nacházel v prostoru bývalé chaty, se podařilo ve stěně výkopu zachytit jeden blíže neurčitelný objekt patrně sídlištního charakteru. Během jeho začišťování se bohužel nepodařilo získat žádný datovatelný materiál, nicméně s největší pravděpodobností se jedná o objekt spadající až do industriálního období.

#### **Dobrovice, okr. Mladá Boleslav (J. Kopřivová)**



1. Novostavba rodinného domu, k.ú. Dobrovice, p.p.č. 1685/56, souřadnice S-JTSK (Y/ X) plocha - 701245.61/ 1017590.68; 701291.12/ 1017580.36; 701283.44/ 1017554.43; 701239.52/ 1017565.28
2. Skrývka ornice pro stavbu rodinného domu; záchranný archeologický výzkum; květen/červen 2019
3. Pravěk?

Při skrývce ornice na parcele 1685/56 v Dobrovinci byly odhaleny 4 zahluobené mělké objekty, které vytvářely soujámí. Po dohodě s majitelem parcely jsme objekty mohli vykopat a zdokumentovat celé, protože se nacházely mimo základové pasy rodinného domu. Z objektů byly získány převážně fragmenty zvířecích kostí a mazanice a velmi omluté keramické střepy, jejichž stav znemožňuje konkrétnější datování. Pravděpodobně by se mohlo jednat o část dílenského okrsku náležející k sídlišti, které bylo prozkoumáno v rámci záchranného archeologického výzkumu komunikace v loňském roce.

#### **Dobrovice, okr. Mladá Boleslav (J. Kopřivová)**

1. Novostavba rodinného domu, k.ú. Dobrovice, p.p.č. 1685/75, souřadnice S-JTSK (Y/ X) plocha - 701076.01/ 1017607.22; 701051.67/ 1017619.92; 701072.04/ 1017657.22; 701096.12/ 1017643.73
2. Výzkum 8 kostrových hrobů po skrývce plochy parcely a dokumentace sídelních objektů ve výkopu pro pasy rodinného domu; záchranný archeologický výzkum; květen/červen 2019
3. Doba bronzová - Unětická kultura



Při skrývce ornice na parcele 1685/75 v Dobrovinci se podařilo odkrýt kostrové hroby patřící unětické kultuře. Parcela byla skryta buldozerem (bez předchozí konzultace s archeologem), takže většina hrobů byla bohužel velmi narušena těžkou technikou. Avšak na druhou stranu nám majitel pozemku dovolil výzkum hrobů i mimo základové pasy. Pravděpodobně zde můžeme mluvit o menším pohřebišti, které nám navázalo na jeden kostrový hrob odkrytý při výzkumu komunikace v loňském roce, jenž taktéž patřil kultuře unětické. Celkem bylo odkryto 8 hrobových jam, které obsahovaly 10 jedinců. Jedinci zde pohřbení byli uloženi ve skrčené poloze do mělkých hrobů v S-J orientaci s hlavou k J. Téměř každý jedinec měl minimálně po jedné nádobě, ojediněle se objevily i ozdoby (kostěné nebo jantarové korálky, bronzová spirálka, bronzová jehlice) nebo potravinové milodary. Zajímavým pohřbem byla kostra ve skrčené poloze na boku, která byla dokola obskládána kameny a kosterními pozůstatky minimálně dalších dvou lidí. Nebožtík měl taktéž u sebe keramickou nádobu.



Mimo kostrové hroby se podařilo prozkoumat jeden sídelní objekt v ploše a další dva byly dokumentovány na profilech výkopů pro základové pasy rodinného domu. Bohužel se nepodařilo z objektů získat žádný datovací materiál.

V prosinci 2019 byly při výkopu přípojky pro kanalizaci odkryty další dva kostrové hroby. Úzký výkop bylo nutné v prostoru obou hrobů rozšířit, aby bylo možné je prozkoumat v úplnosti. Obě kostry byly uloženy do země ve skrčené poloze na pravém boku s hlavou směřující k jihu. V obou hrobech měli jedinci přiloženu keramickou nádobu. V jednom případě se nacházela u nohou, v druhém případě u horních končetin. Obě hrobové jámy byly částečně obloženy kameny. Dle kostrového ritu a přiložených keramických nádob patří tyto dva hroby k menšímu pohřebišti Únětické kultury, které se nám podařilo odkrýt na jaře stejného roku pod základy rodinného domu na stejné parcele.



#### **Dobrovice, okr. Mladá Boleslav (J. Kopřivová)**

1. Novostavba rodinného domu, k.ú. Dobrovice, p.p.č. 1685/93, souřadnice S-JTSK (Y/ X) plocha - 700996.35/ 1017555.94; 700979.95/ 1017564.14; 700988.41/ 1017582.92; 701006.93/ 1017574.46
2. Základové pasy pro rodinný dům, záchranný archeologický výzkum; červenec 2019
3. Mladší pravěk ?

Výkopy pro základové pasy rodinného domu byl narušen jeden pravěký objekt. Pravděpodobně se jednalo o sloupovou jámu menších rozměrů. Objekt byl zdokumentován na řezu výkopu. Při jeho vzorkování se nepodařilo získat žádný datovací materiál. Můžeme se však domnívat, že sloupová jáma odhalena na této parcele náleží k sídlišti z mladší doby římské, které se podařilo odkrýt na přilehlých plochách komunikace při záchranném archeologickém výzkumu v roce 2018.

#### **Dobrovice, okr. Mladá Boleslav (J. Kopřivová)**

1. Novostavba rodinného domu, k.ú. Dobrovice, p.p.č. 1685/94, souřadnice S-JTSK (Y/ X) plocha - 701009.05/ 1017576.97; 700993.97/ 1017584.91; 701001.38/ 1017603.16; 701018.05/ 1017594.3
2. Základové pasy pro rodinný dům, záchranný archeologický výzkum; červenec 2019
3. Mladší pravěk - doba římská

Výkopy pro základové pasy rodinného domu bylo narušeno 6 pravěkých objektů a kulturní vrstva o mocnosti 50 cm. Na řezech výkopů se podařilo zdokumentovat 4 menší objekty a 2 objekty větších rozměrů. Z toho 3 objekty byly hlubší, než byl výkop pro základové pasy. Tyto objekty nebyly dokopávány. Vzorkováním výplní se podařilo získat keramické fragmenty a zvířecí kosti ze 3 objektů. Základovými pasy byly narušeny sídlištní objekty náležející k osídlení z doby římské odkryté při výzkumu přilehlé komunikace a kanalizace při záchranném archeologickém výzkumu v roce 2018.

#### **Hlásná Třebaň, okr. Beroun (M. Kukla)**



1. RD na parc. č. 388/35, 388/36
2. Výstavba rodinného domu; listopad 2019.
3. Neurčitelný zemědělský pravěk; výkop pro základové pasy.

V základových pasech pro rodinný dům, byly nalezeny 2 objekty z blíže neurčitelného zemědělského pravěku. Objekty se nacházely v sytké štěrkopísčité terase, na levém břehu Berounky. Jednalo se o menší objekty, které byly v dolních částech propáleny, pouze větší z nich obsahoval několik zlomků keramiky.



### **Hoštice, k. ú. Klíčany, okr. Praha - východ (P. Zemanová)**

1. Hoštice, ppč. 621; S-JTSK YX 741365 1030495 (okolí bodu)
2. základové pasy; rodinný dům; prosinec 2019
3. 2 sídlištní objekty; raný středověk

Na okraji raně středověkého sídlištního areálu, který byl prozkoumán v letech 2017-2018, byly ve výkopu pro základové pasy rodinného domu zachyceny další dva objekty sídlištního charakteru. Jedná se o superpozici dvou mělce zahloubených sídlištních jam kruhového a oválného tvaru. V jejich výplni se nacházel jen běžně se vyskytující sídlištní materiál, jako jsou zlomky zvířecích kostí, fragmenty mazanice a především zlomky keramiky, kterou je možné předběžně zařadit do starší doby hradištní.



### **Hradové Střimelice, okr. Praha - východ (J. Bernat)**

1. Parc. č. 35/1, WGS-84 (bod): 49.901483N/14.814460E.
2. Oplocení s podezdívkou; květen 2019, zahájeno - ukončeno.
3. Situace z industriálního období v historickém jádru vsi.

Rýha pro betonový základ podezdívky (d. 32 m) na východní hranici parc. č. 35/1 proti parc. č. 32/2 rozdělila bývalou zahradu náležející k přilehlé zemědělské usedlosti č. p. 12 na západní straně návsi. Jižní část základové rýhy prořála stavební zářez do terénu po zaniklé stodole a odkryla i úsek vnějšího líce západní stěny (podezdívky) pilířové stodoly, zaznamenané jako hospodářská stavba s převažující spalnou konstrukcí ve stejné poloze už na císařském otisku Stablního katastru z r. 1841.

### **Konárovice, okr. Kolín (Z. Beneš)**

1. Chatová sada Včelín, parc. č. 283/62.
2. Stavba rekreačního objektu (chaty).
3. Objekty přírodního původu (?) - nedatovatelné; bez nálezů.



Dne 23.9.2019 byly kontrolovány základové pasy stavby malé chaty. Zjištěny byly celkem 2 objekty, které se projevovaly na Z a V stěně stavby, a to vždy v obou profilech. Dle jejich konfigurace a tvaru řezů se zdá, že jde ve skutečnosti o jediný lineární objekt probíhající stavbou ve směru Z-V. Vzhledem k charakteru výplně a úplné absenci jakýchkoli nálezů se zdá, že může jít o odvodňovací strouhu, případně již zaniklou, přirozenou vodoteč.

### **Kostelní Střimelice, okr. Praha - východ (J. Bernat)**

1. Kostelní Střimelice, část obce Stříbrná Skalice, parc. č. 92/1.
2. Doplnková stavba k budově hlavní - garáž pro dva osobní automobily; prosinec 2019, zahájeno, probíhá.
3. Historické jádro vsi - prostor zaniklé středověké a novověké zástavby na severní straně návsi, novověk 1.

Samotná stavba garáže byla zasazena do prostoru staršího terénního zářezu rozšířeného v roce 2014 (ÚAPPSČ N 306/2014, AMČR C-201448256). Základy garáže zasahovaly výhradně do recentních vrstev a do podlaží. Okolní terén byl však nově dotčen terénními úpravami. Závažný je zejména záměr rozšíření zářezu do svahu v západním sousedství nové stavby. Došlo by tak ke snížení úrovně terénní terasy, která je podle dosavadních poznatků plochou bývalého domu a dvora. Na jihovýchodní části terasy, při návsi, byl už v roce 2014 dokumentován řez stavebním objektem (2/2014), patrně pozdně středověkou zahloubenou komorou. Terénní úpravy v prostoru zaniklé historické zástavby budou

pokračovat v roce 2020. Zatím je z původně středověké domové parcely k dispozici jen několik drobných zlomků keramických nádob vrcholného středověku, pozdního středověku a raného novověku, sesbíraných ze souvrství narušeného zatím jen malým rozšířením terénního zářezu a pojižděním stavební techniky.

#### **Kounice, okr. Nymburk (Z. Beneš)**

1. Velké staveniště nových RD na Z okraji obce, S od silnice na Černíky; parc. č. 1035/138.
2. Stavba RD.
3. Sídliště - starší doba železná; zahluobený objekt; zlomky keramiky, kostí a mazanice.

Kontrolována stavba RD o rozměrech cca 10x10 m. Základové pasy široké 50 cm a hluboké 80 cm. Ornice mocná 30-40 cm, pod ní pak čistá vátá spraš. Ve východní stěně RD, resp. v jejím západním profilu a částečně na dně, byl zjištěn objekt č. 1 (*Obr. 10*). Ten byl fotograficky a kresebně zdokumentován, dobrán do dna a vzorkován. Získaný nepočtený materiál (keramika, kosti, mazanice) lze datovat předběžně do starší doby železné.

#### **Kounice, okr. Nymburk (F. Doubek)**

1. Kounice, Z okraj obce, nová zástavba RD
2. Stavba RD p. č. 1035/110
3. Sídliště; zemědělský pravěk; bez archeologického materiálu.

Po kolegovi Z. Benešovi jsem převzal na přelomu října a listopadu pozitivní dohled na stavbě RD v k. ú. Kounice. Základové pasy pro budoucí RD měli podobu jednoduchého obdélníku, bez středových pasů. Při jejich bagrování byly v profilech zachyceny celkem 4 objekty zahluobené do jílového podloží. Obj. č. 1 v Z. profilu a obj. č. 3 ve V. profilu mají podobný tvar, velikost i hloubku (délka 100 až



120 cm a hloubka kolem 30 cm) a oba zasahují do obou profilů základového pasu RD. Lze proto uvažovat, že se jedná o liniovou stavbu narušenou základy na dvou místech. Obdobná by mohla být i situace s objekty č. 2 a 4, které leží v protilehlých SV a JZ rozích základových pasů. Tyto objekty mají na profilech délku okolo 7–8 m a jejich výplň je tvořena v horní části i vrstvou hnědé hlíny, která pokračuje u mimo zahluobení vlastních objektů a překrývá obj. č. 1. a 3. Oba objekty mají rovněž obdobná zahluobení do dna a podobné výplně. Z výše uvedeného se lze tedy domnívat, že by se mohlo jednat o dvě přes sebe křížem jdoucí liniové stavby, kdy starší menší příkop nahradil poněkud mladší a širší. Keramický materiál nebyl při výzkumu žádný získán, dataci se proto nepodařilo určit.

#### **Křinec, okr. Nymburk (F. Doubek)**



1. Křinec, areál fary, kult. Památka ÚSKP 37839/2-1849
2. Výkop pro přípojku kNN
3. Městská zástavba, novověk, kulturní souvrství, stav. materiál, sklo.

Přípojce kNN pro faru ve Křinci byla věnována zvýšená pozornost, neboť se jedná o zapsanou kulturní památku. Dohled byl proto domluven s majitelkou nemovitosti i během vlastních výkopových pracích. Nicméně se ukázalo, že plocha, kudy přípojka vedla, obsahují převážně recentní planýrky. Blíže k faře se podařilo dnem výkopu zachytit rostlý terén, nad kterým se nacházely kulturní vrstvy a recentní závážky. Tato část výkopu o délce zhruba 10 m byla pak v profilu zdokumentována. Mimo drobných zlomků stavebního materiálu (kameny, cihly, malta) byl výzkumem zachycen fragment skleněné nádoby z čirého skla, silně opalizovaného. Dle předběžné datace spadá do 18 století.

#### **Květnice, okr. Praha-východ (J. Dufek)**

1. Severní část obce; ppč. 788/8, 690/7; S-JTSK (okolo bodu): 724630/ 1048420
2. Stavba RD
3. sídliště z doby římské

V základových pasech RD byla zachycena cca 0,4-1+ m silná kulturní vrstva tmavě šedé barvy obsahující keramiku a další nálezy (včetně dna železářské pece) z rané doby římské.

#### **Libeň u Libeře, okr. Praha-západ (E. Němcová)**

1. JZ část obce; parc. č. 292/52.
2. Stavba rodinného domu.
3. Pozdní latén - sídlištní jáma.

Během hloubení základových pasů pro rodinný dům byl zachycen sídlištní objekt se zlomky pozdně laténské keramiky a cihel. Sídlištní jámu se podařilo zachytit v řezu, zasahovala do hloubky max. 30 cm pod ornici. Objekt se zahluvoval do hnědožlutého jílovitého podloží promíšeného světle hnědou hlínou. Jeho výplň obsahovala šedo hnědou hliněnou vrstvu s keramickými zlomky, cihlami a břidlicovými kameny. Rozměry objektu činí 1,68 x 1,42 m. Jižní část objektu byla narušena výkopem pro základové pasy.

#### **Nepřevázka, okr. Mladá Boleslav (J. Kopřivová)**

1. Novostavba rodinného domu, k.ú. Nepřevázka, p.p.č. 612/1, souřadnice S-JTSK (Y/ X) plocha - 703574.32/ 1015472.21; 703556.72/ 1015476.84; 703560.56/ 1015492.19; 703576.17/ 1015484.78
2. Plošná skrývka a výkopy základů pro stavbu rodinného domu; záchranný archeologický výzkum; červenec 2019
3. Mladší pravěk

V červenci roku 2019 byla na parcele č. 612/1 provedena mechanická skrývka ornice, která odhalila mocnou kulturní vrstvu s velkým množstvím keramického i kostěného materiálu z mladšího pravěku. V kulturní vrstvě se nám podařilo identifikovat jeden objekt, ve kterém se nacházelo velké množství kamene. Vzhledem k tomu, že se objekt nacházel mimo stavbou ohroženou část pozemku, tak jsme ho již dále nezkoumali. Další objekty se nepodařilo prokázat.

#### **Nové Benátky, okr. Mladá Boleslav (J. Kopřivová)**

1. Novostavba rodinného domu, k.ú. Nové Benátky, p.p.č. 23/2, 26/1, souřadnice S-JTSK (Y/ X) plocha - 711096.48/ 1024184.72; 711084.24/ 1024187.83; 711090.92/ 1024205.03; 711102.23/ 1024200.79
2. Výkopy základů pro stavbu rodinného domu; záchranný archeologický výzkum; leden 2019
3. Pravěk? - Ranný středověk?

Výkopy základů pro stavbu rodinného domu byly bagrem téměř zcela narušeny dvě kostry. Jednalo se o dospělého jedince a dítě, uložené do země v nataženého poloze. Vzhledem k nepřítomnosti archeologa ÚAPPŠ z důvodu dovolené byla celá situace zdokumentována kolegy z Muzea Mladoboleslavska. Hrobové jámy nebyly patrné a jedinci zde pohřbení neměly u sebe žádné milodary, což nám znemožňuje konkrétnější časové zařazení nálezu.

#### **Plaňany, okr. Kolín (Z. Beneš)**

1. Ul. K potoku; parc. č. 555/30.
2. Stavba RD a přípojky inž. sítí.
3. Sídlíště - raný až vrcholný středověk; zlomky keramiky, kostí a kamenů.

Archeologický dohled probíhal v několika etapách. Nejprve byl v jižně orientovaném svahu nad potokem Blinkou proveden mělký zářez pro dočasné garážové stání. V něm bylo dosaženo podloží (vátá spraš) jen v SV rohu a zde žádné nálezy nebyly. Dále byla provedena plošná skrývka pro budoucí RD v SZ rohu parcely o rozsahu 14x12 m a to do hloubky 30 cm. Podloží se rýsovalo pouze v severní části skryté plochy a byly zde identifikovány objekty 1 a 2. Později se ukázalo, že oba "objekty" byly pouze zbytky nadložní prachovité hlíny, které se nacházely nad skutečnými objekty 1, 2, 3 a 4. Tyto "objekty" byly ručně začištěny a zkoumány posléze pomocí sond 1 a 2, z nichž sonda 1 byla po dohodě se stavebníkem umístěna v budoucím základu RD a sonda 2 naopak v samotném SZ rohu parcely, kde budoucí stavbě RD nepřekážela. Další etapou byla kontrola rýhy přípojky vodovodu, kanalizace a kNN v jižním okraji parcely. Zde nebylo podloží vlivem pohybu svahovin dosaženo téměř vůbec. V další etapě byly dohlíženy základové pasy samotného RD na již dříve skryté ploše. V nich byly dokumentovány další objekty č. 5, 6, 7, 8 a 9. Až na samotném konci roku byla stavebníkem nahlášena rýha pro inženýrské sítě, vedená od J hrany budoucího RD až k J hraně pozemku k jímce a el. skříni, o délce cca 25 m, šířce 50 cm a hloubce až 1,2 m. Pozitivní situace byly zjištěny pouze u jejího S konce, v místech, kde se napojovala na J stěnu RD. Zde byla zachycena J část objektu 7 a na obou bočních profilech pak objekty 10 a 11. Především zbytek objektu 7 bylo možné prozkoumat za účelem získání nálezů kvalitněji. Datace všech objektů je kladena do 12.-13. století a lze ji spojit s obdobím stavby kostela Zvěstování Panny Marie, jehož jádro je románské. Charakter objektů je sídlištní, jde patrně o pozůstatek dvorce. Objekty 1 a 2 jsou výrobního charakteru - zbytky pece a dvou lineárních žárovišť. Zbytek objektů souvisí s dalšími, dosud neurčenými činnostmi.



#### **Slivenec, okr. Praha 5 (P. Zemanová)**

1. Slivenec, ul. Na Přídole, ppč. 1767/58, S-JTSK YX 748245 1050544 (okolí bodu)
2. plošný odkryv; rodinný dům; březen 2019
3. sídliště, raný středověk (?)



Na jihovýchodním okraji obce se v prostoru určeném pro výstavbu rodinného domu podařilo zachytit jeden objekt sídlištního charakteru. Jedná se o jámu přibližně vejčitého tvaru, v jejíž výplni se nacházelo velké množství fragmentů mazanice, uhlíků a nepočtené fragmenty strusky. Dá se předpokládat, že tento objekt souvisel nejspíše s blíže neurčitelnou výrobní činností. Mírně problematické je jeho časové zařazení. Pochází z něj pouze tři

zlomky keramiky z různých časových období, a to z mladší doby kamenné, raného středověku a pozdního středověku až novověku. Dva z těchto zlomků však byly zachyceny při povrchovém začišťování objektu a představují tak nejspíše intruzi. Jediný zlomek zachycený ve výplni představuje fragment dna s podsýpkou datovatelný do raného středověku.

#### **Sokoleč, okr. Nymburk (Z. Beneš)**

1. Ulice Za Myslivnou; parc. č. 711/25; S-JTSK body YX: 693934.2/ 1048854.9; 693923.7/ 1048860.6; 693929.4/ 1048870.8; 693940.5/ 1048864
2. Stavba rodinného domku
3. sídliště (zahlobené objekty), v případě objektů bez nálezů neznámá datace, případně výkopy recentního stáří

Kontrola základových rýh při stavbě nového RD na jižním okraji obce přinesla zjištění celkem 8 archeologických situací (objektů) zasažených rýhami širokými 40 cm a hlubokými 60-90 cm (podle sklonu navážek v lokalitě - v severní části 90 cm, v jižní části 60 cm). Objekt 1 je snad zásobní jámou (Obr. 2), objekty 2, 3, 5 a 7 mají charakter kůlových/sloupových jamek. Objekty 6 a 8 jsou patrně recentního původu (meliorační rýhy?). Ze začišťování profilů objektů, jejich vzorkování a vybírání den v případě, že byly dochovány na dně základové rýhy, bohužel nepřineslo žádné datovatelné nálezy.



#### Sovínky, okr. Mladá Boleslav (J. Kopřivová)

1. Novostavba rodinného domu, k.ú. Sovínky, p.p.č. 757/4, souřadnice S-JTSK (Y/ X) plocha - 712991.03/1015023.76; 712976.75/1015036.86; 712988.92/1015049.96; 713000.16/1015039.11
2. Výkopy základů pro stavbu rodinného domu; záchranný archeologický výzkum; červenec 2019
3. Pravěk



Na parcele č. 757/4 v k.ú. Sovínky byly v jednom z výkopů pro základové pasy rodinného domu porušeny tři objekty menších rozměrů. Pravděpodobně se jednalo o sloupové jámy. Při vzorkování výplní se nepodařilo získat žádný materiál. Situace byly kresebně, fotograficky i geodeticky zdokumentovány.

#### Sovínky, okr. Mladá Boleslav (J. Kopřivová)

1. Novostavba rodinného domu, k.ú. Sovínky, p.p.č. 757/7, souřadnice S-JTSK (Y/ X) plocha - 713037.73/1015099.96; 713051.23/1015086.47; 713037.34/1015072.71; 713023.84/1015086.34
2. Výkopy základů pro stavbu rodinného domu; záchranný archeologický výzkum; červenec 2019
3. Pravěk

Výkopy pro základové pasy pro stavbu rodinného domu byly porušeny dva objekty. V jednom z pasů v jižní části parcely byla zachycena sloupová jáma s velkým množstvím mazanice a v druhém menší zásobnice hruškovitého tvaru, která svou hloubkou zasahovala pod dokopanou úroveň výkopu. Vzorkováním výplní se podařilo získat fragmenty keramiky a mazanice. Předběžně lze objekty datovat do doby bronzové.



#### Sovínky, okr. Mladá Boleslav (J. Kopřivová)



1. Novostavba rodinného domu, k.ú. Sovínky, p.p.č. 757/10, souřadnice S-JTSK (Y/ X) plocha - 713057.05/1015146.27; 713032.71/1015167.57; 713047.39/1015185.43; 713071.2/1015165.18
2. Výkopy základů pro stavbu rodinného domu; záchranný archeologický výzkum; červenec 2019
3. Dobra bronzová

V červenci roku 2019 při stavbě rodinného domu byly výkopovými pracemi pro základové pasy porušeny čtyři objekty a kulturní vrstva. S největší pravděpodobností se jednalo o soujámí tří navzájem se porušujících objektů hlubších než samotné výkopy pro základové pasy. Samostatně jsme pak zachytili na řezu jednoho z pasů objekt velikosti sloupové jámy. Objekty byly překryty kulturní

vrstvou. Všechny situace byly kresebně, fotograficky a geodeticky zdokumentovány. Ze vzorkování výplní objektů a vrstev byl získán keramický i kosterní materiál a fragmenty mazanice. Na základě keramických zlomků bychom mohli zbytky osídlení datovat do doby bronzové.

#### **Sovínky, okr. Mladá Boleslav** (J. Kopřivová)

1. Novostavba rodinného domu, k.ú. Sovínky, p.p.č. 757/17, souřadnice S-JTSK (Y/ X) plocha - 712984.95/1015068.21; 712971.98/1015053.79; 712958.36/1015066.63; 712970.13/1015081.71
2. Výkopy základů pro stavbu rodinného domu; záchranný archeologický výzkum; srpen 2019
3. Pravěk

Výkopy pro základové pasy při stavbě rodinného domu na parcele č. 757/17 byl porušen jeden pravěký objekt. Zásobnici větší rozměrů se podařilo zachytit na obou protilehlých řezech výkopu i v jeho dně. Kromě objektu byla porušena i kulturní vrstva, kterou taktéž převrstvila i samotná zásobnice. Z jejích výplní se podařilo získat fragmenty keramiky, které bychom mohli datovat do období staršího pravěku, pravděpodobně do doby bronzové. Situace byla kresebně, fotograficky i geodeticky zdokumentována.



#### **Stříbrná Skalice, ok. Praha - východ** (J. Bernat)

1. Stříbrná Skalice, ul. V Podhradí, parc. č. 141, S-JTSK (bod): 715526/1068294.
2. Tůň pro obojživelníky; listopad 2018 - leden 2019, zahájeno - ukončeno.
3. Odpadové souvrství z mladšího industriálního období a řez staršími uloženinami pod jeho úrovní. Malá mělká nádrž pod hrází mlýnské strouhy nad bývalým mlýnem V Podhradí, při jižním úpatí úzkého údolí Jevanského potoka, byla mírně rozšířena a prohloubena (pod S okrajem do hl. až 1,7 m). Pod povrchovou vrstvou drnu a humusu (do hl. ca 0,25 m) se nacházelo navážkové souvrství pocházející nejspíše až z druhé pol. 20. stol. (do hl. 0,5 - 0,7 m). Navážku tvořila sv. hnědá hlína a pod ní stavební odpad (rozdrolená vápenná malta, cihly, celé rámové kamnové kachle s bílou glazurou na ploché čelní stěně) pocházející zřejmě z úprav některého z domů v ul. V Podhradí. Navážka spočívala na terénní úrovni údolí (tm. hlinitá vrstva - pohřbená ornice), stabilizované asi po delší dobu. Pod ornici tvořily prokopané souvrství nivní náplavy potoka (načervenalá hnědošedá písčité hlína s polohami šedého jílu). Nejhlubší část výkopu zasahovala slabě do rovného povrchu sv. šedé písčitojílovité vrstvy.

#### **Škvorec, okr. Praha-východ** (E. Němcová)

1. Ulice Jiráskova; parc. č. 981/11.
2. Stavba rodinného domu.
3. Neolit - sídlištní jáma.

V základových pasech pro rodinný dům byl v řezu zachycen pravěký sídlištní objekt. Objekt byl v řezu široký 84 cm a hluboký 60 cm. Kvůli mělkému zahloubení základových pasů nebylo možné zdokumentovat hloubku celého objektu. Výplň tvořila homogenní tmavě šedá až černá hlína. Podloží tvořila žlutá jílovitá hlína. Objekt byl datován podle jednoho keramického střepu do více nespecifikovatelného období neolitu.

#### **Škvorec, okr. Praha-východ** (E. Němcová)

1. SV část obce, parc. č. 979/2
2. Stavba rodinného domu.
3. Bez nálezů. Datace nejasná

Dva objekty v superpozici zdokumentovány při stavbě rodinného domu ve Škvorci. 10 - 12 cm pod ornici byly v profilu zachyceny dva objekty zahloubené do žlutého sprašové podloží. Starší s jednotnou vyplní, tmavě hnědou, ulehlou jílovoprachovitou hlínou, s drobným štěrkem. Překrýval ho mladší výkop s hnědošedou středně ulehlou hlínou. Z výplní objektů se nepodařilo získat žádné movité nálezy.

#### **Úhonice, okr. Praha-západ (M. Kukla)**

1. Roh ul. Drahelčická a Na Trnku, Parc.č. 324/11; GPS: 760001/ 1046036.
2. Výstavba RD a garáže; březen 2019.
3. Neolit - eneolit; dokumentace v ploše a základových pasů.

V ploše, pro stavbu RD a garáže, na jižním okraji obce, bylo nalezeno 13 menších objektů ze zemědělského pravěku. Tyto objekty byly navíc druhotně porušeny novověkým nelegálním výkopem nízkého napětí. Vše bylo kresebně, fotograficky a geodeticky zaměřeno. Některé objekty jsou mimo základové pasy a proto zde zůstaly nezkoumány. Ostatní byly dokumentovány v řezech základových pasů. Vzhledem k minimu keramických nálezů a faktu, že při stavbě komunikace a IS pro tyto RD, zachytila kolegyně Lucie Mattielo v těsné blízkosti objekty z období neolitu a eneolitu, lze usuzovat, že se jednalo o pokračování tohoto pravěkého osídlení.

#### **Veleň, okr. Praha-východ (L. Baloun)**

1. Ulice V Podhájí, parc. č. 413/69, 137; GPS: 732088/1034418
2. Novostavba rodinného domu; září 2019.
3. Starší doba železná; dokumentace profilů.

V rámci hloubení základových pasů pro novostavbu rodinného domu došlo k narušení pravděpodobně obdélného pravěkého objektu zahloubeného do jílovitého podloží. Celá situace byla dokumentována na několika samostatných řezech. Maximální délka objektu činila 4,15 m, hloubka výkopu 1,1 m. Z odkopané zeminy podél výkopu a vzorkováním výplně objektu byl získán nečetný soubor zvířecích kostí a keramických zlomků, které můžeme datovat s určitou opatrností do starší doby železné.



#### **Zlatníky-Hodkovice, okr. Praha-západ (E. Němcová)**

1. Poloha V břinkách a u jezera; parc. č. 320/47.
2. Stavba rodinného domu.
3. Novověk; Neolit - Stk, sídlištní objekt

Při skrývce ornice pro rodinný dům se podařilo zachytit jeden sídlištní objekt. Jelikož se nevyskytoval v místě základových pasů, nebylo nutné ho vybrat. Při jeho začišťování byly odebrány novověké keramické fragmenty a jeden zlomek keramiky kultury s vypíchanou keramikou.

#### **Židněves, okr. Mladá Boleslav (J. Kopřivová)**

1. Novostavba rodinného domu, k.ú. Židněves, p.p.č. 125/10, 116/4 souřadnice S-JTSK (Y/ X) plocha 697279.5/1012946.11; 697268.52/1012945.71; 697268.39/1012960.79; 697279.76/1012960.92
2. Výkopy základů pro stavbu rodinného domu; záchranný archeologický výzkum; září 2019
3. Středověk

Při stavbě rodinného domu byl výkopy pro základové pasy porušen jeden mělčí objekt původně snad oválného tvaru. Z výplně objektu se nepodařilo získat žádný materiál. Můžeme se snad domnívat, že tento objekt patřil k ranně či vrcholně středověkému osídlení, jehož pozůstatky se nám podařilo

prozkoumat v roce 2018 při záchranném archeologickém výzkumu přilehlé komunikace. Objekt byl kresebně, fotograficky i geodeticky zdokumentován na řezech výkopu.

#### 4. KOORDINACE PROVÁDĚNÍ ZAV NA ÚZEMÍ STŘEDOČESKÉHO KRAJE

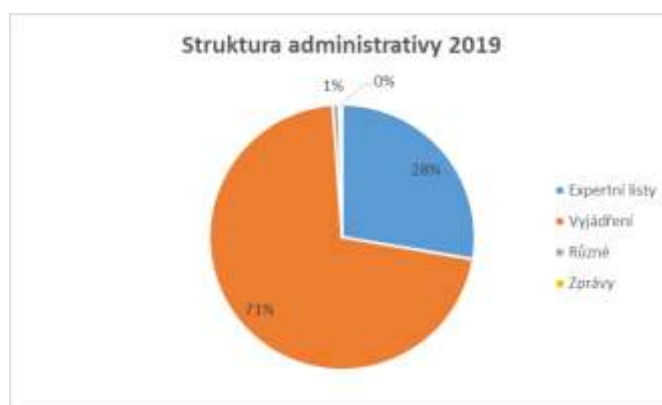
##### i. pravidelná účast na SAK, PAK

Zástupci ÚAPPSČ se pravidelně účastní jednání Středočeské archeologické komise (Mgr. Kos, Mgr. Benková) a Pražské archeologické komise (Mgr. Zemanová).

#### 5. ODBORNÁ POMOC ORGÁNŮM VEŘEJNÉ SPRÁVY - VYJÁDŘENÍ I PRO INVESTORY A PROJEKTANTY

Evidence odchozí pošty 2019

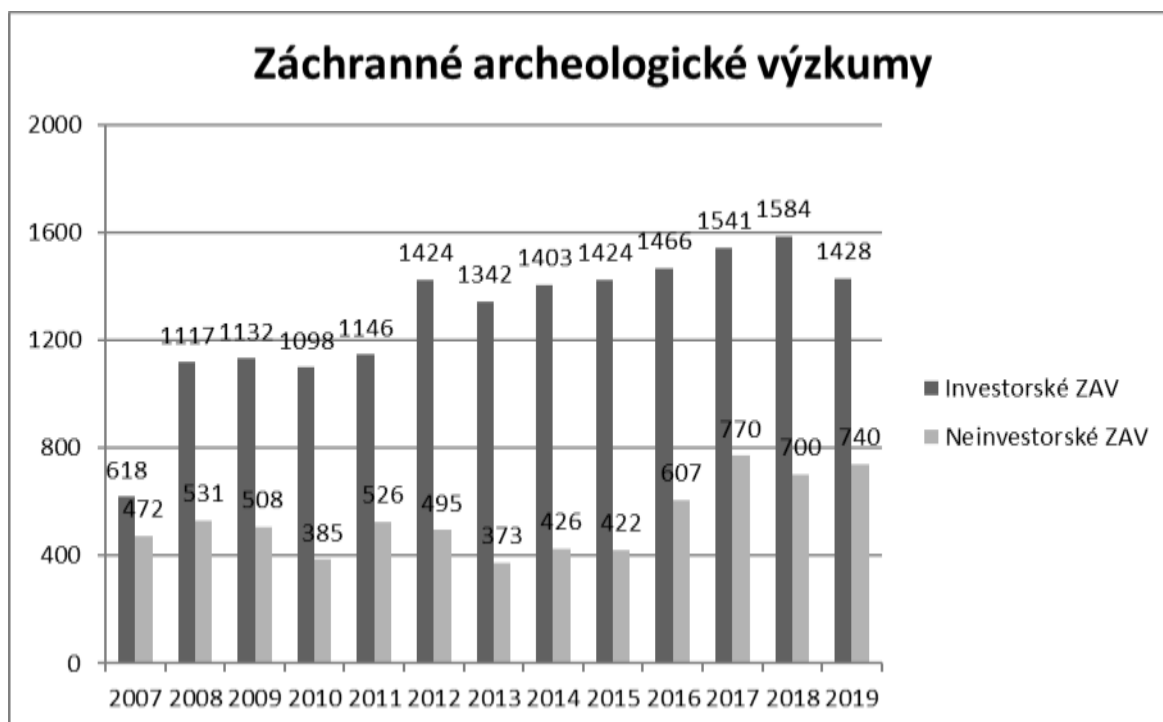
Expertní listy	1 509
Vyjádření	3 888
Různé	42
Zprávy	19
<b>Celkem</b>	<b>5 458 čísel</b>



Administrativní činnost (vyjádření pro stavebníky, projektanty a orgány státní správy) je vykonávána samostatnou referentkou, která zároveň zapisuje akce nahlášené přímo ÚAPPSČ do Archeologické mapy ČR, kterou ÚAPPSČ naplňuje na základě dohody s Archeologickým ústavem AV ČR od července 2017. Od ledna 2019 používají AM ČR jednotliví archeologové, kteří přímo zaznamenávají akce s negativním výsledkem - výstup je přímo ve formátu Expertního listu. Archivace papírové podoby probíhá centrálně (uloženo u ředitelky). V roce 2019 pracovníci ÚAPPSČ pracovali s 2333 záznamy v celorepublikové databázi. Ve spolupráci s pracovníky Archeologického ústavu AV ČR Praha, v.v.i., jsou postupně ukončovány akce z let 2017 - 2018, kdy výstupem AMČR nebyl expertní list. Pozitivní akce jsou postupně doplňovány jednotlivými archeology, drobné ZAV jsou zaznamenávány rovnou do AM ČR, rozsahem větší akce se zpracovávají do podoby nálezové zprávy.



## 6. EVIDENCE ARCHEOLOGICKÝCH AKCÍ - DATABÁZE ZAV



Od roku 2007 jsou oznámení o zahájení výkopových prací a objednávky ZAV evidovány v oddělených jednoduchých databázích. Srovnání viz graf.

V roce 2019 bylo investorských akcí evidováno **1 428**, rodinných domků **740**. Sledování akcí jednou osobou a porovnání s databází AMČR minimalizuje duplicitu záznamů z naší strany (množí se však duplicity ze strany ARÚ Praha). Zapisujeme akce nahlášené stavebníkem přímo ÚAPPSC, ojediněle se jedná o zaznamenání akce neohlášené a zjištěné archeologem přímo v terénu. Je jisté, že některé údaje (převážně z prosince) se vztahují k realizaci akce až v roce následujícím a naopak některé akce z let minulých byly ukončeny až v roce 2019 nebo pokračují několik let.

## 7. EVIDENCE A KONTROLA ARCHEOLOGICKÝCH NALEZIŠŤ

### *i. povrchové sběry*

Nedílnou součástí práce archeologa je i nedestruktivní průzkum formou povrchových sběrů, který pomáhá při pozitivní identifikaci území s archeologickými nálezy. Tvoří však velmi malou část a kolegové se sběrům až na výjimky (interní projekty) nevěnují systematicky, ale náhodně při jiné práci (převážně při dohledu na investorském výzkumu).

Beneš - získání detektorových sběrů - okr. Nymburk: Sokoleč, Hořátev, Kounice, Lysá nad Labem, Ostrá, Sadská, Stratov, Třebestovice, Vrbová Lhota; okr. Kolín: Ratenice, Kolín, Pečky, Polepy u Kolína, Velké Chvalovice,  
nově objevená lokalita: Sadská, Vrbová Lhota

Bernat - Ondřejov, okr. PV- ZSO Kubětiny; Samopše, okr. KH - lokalita Krlíš u Mrchojed (možná poloha Hradištko Hroznatý z Úžic)

Doubek - Seletice - lokalita Holoviska

Chlup - Poříčany - Hořany, okr. KO - průzkum ZSO; Kluk u Poděbrad, okr. NB - systematický průzkum vytěženého sedimentu; Plaňany - Radim

Kukla - Hýskov - Na viničkách; Stradonice - oppidum; Lhotka - Svinařský potok

#### **ii. kontroly památek zapsaných**

Kontrola památek zapsaných je bohužel pouze také okrajovou činností pracovníků ÚAPPČ, nicméně byla provedena kontrola stavu několika nemovitých archeologických památek a provedena fotodokumentace (ke každé návštěvě je ve spisovém archivu uložena samostatná zpráva):

F. Doubek - poloha Oškobrň

J. Kopřivová - hrad Valečov

M. Kukla - Mšecké Žehrovice; Choteč - poloha Škrábek; Stradonice - oppidum

E. Němcová - hradiště a keltské oppidum Závist, včetně polohy Šance

T. Polišínský - hradiště Plešivec, oppidum Stradonice

#### **iii. letecké snímkování**

V roce 2019 neproběhl žádný dokumentační let. Pokračuje práce s databází leteckých snímků, jednotlivými archeology jsou využívány veřejně dostupné letecké snímky, používáme také výstupy z LIDARu.

## **8. TECHNICKÉ ZPRACOVÁNÍ - ZPŮSOB**

ÚAPPŠ ziskává movité archeologické nálezy při záchranných výzkumech. V prostorách laboratoří v Kounicích probíhá technické zpracování (mytí, popis). V roce 2019 laboratoře zajistily základní ošetření 818 banánovek archeologických nálezů (366 beden umyto a 452 beden popsáno). Lepení a rekonstrukce nádob je řešena podle rozhodnutí archeologa buď vlastními silami, nebo externě. Kresebně a fotograficky je dokumentován výběr artefaktů provedený archeologem. Vzhledem k množství materiálu jsou využívány také externí spolupracovníci na základní ošetření i rekonstrukce nádob a kreslení.

#### **i. počet ročního přírůstku**

Přírůstek 2019 - cca 200 beden + cca 80 pytlů s odebraným vzorky pro různé přírodovědné analýzy.

#### **ii. počet celkem**

Stav k 31. 12. 2019:

- cca 150 beden k základnímu zpracování (umytí a popsání) uložených v Kounicích
- celkem 10 479 ks beden po technickém ošetření uloženo v Benátkách.

## **9. PREZENTACE VÝLEDKŮ VÝZKUMŮ**

#### **i. www**

ÚAPPŠ provozuje dlouhodobě webové adresy: [www.uappsc.cz](http://www.uappsc.cz); [www.zameknizbor.cz](http://www.zameknizbor.cz). V roce 2018 byla věnována pozornost propagaci akcí pořádaných v Informačním centru keltské kultury na zámku Nižbor i prostřednictvím sociální sítě Facebook, což se odrazilo na zvýšení návštěvnosti svátků. Od roku 2015 převzal ÚAPPŠ zástitu nad komunitním webem [www.cestyarcheologie.cz](http://www.cestyarcheologie.cz) a jeho facebookovým profilem. Na této platformě jsou prezentovány nejnovější výsledky pro laiky zajímavou formou videí a prezentací.

## **www.uappsc.cz**

Výstava Za císaře pána... Krása rakousko-uherských řádů a vyznamenání - Published 27.2.2019

Vydali jsme publikaci Klenoty středočeského pravěku - Published 16.4.2019

Kupecká osada Krumbenowe získala Cenu Karla Absolona za popularizaci archeologie Zlatý mamut - Published 16.4.2019

Smutné oznámení - Published 23.8.2019

## **www.cestyarcheologie.cz**

Julie Tomsová - Kam nás letos zavedou Cesty archeologie - 29/01/2019

Julie Tomsová a Anežka Šimečková - FOTOREPORT: Kde střepy promlouvají aneb na skok v laboratoři - 19/02/2019

Julie Tomsová a Johana Tlustá - Archeologové nevyměrou po přeslici: střípky ze vzpomínek archeoložek - 08/03/2019

Zdeněk Beneš - Neočekávané výzkumy a nečekané objevy - 11/03/2019

Julie Tomsová - FOTOREPORT: Keltský telegraf na Stradonicích - 27/03/2019

Veronika Puhačová - Zveme vás na křest publikace Klenoty středočeského pravěku - 01/04/2019

Veronika Puhačová - Kupecká osada Krumbenowe získala Cenu Karla Absolona za popularizaci archeologie Zlatý mamut - 14/04/2019

Julie Tomsová - Jak jsme pokřtili naši novou publikaci Klenoty středočeského pravěku - 15/04/2019

Julie Tomsová - Přivítejte jaro s Kelty na Beltainu - 15/04/2019

Julie Tomsová - Vydejte se s námi na slavné keltské oppidum Stradonice - 15/04/2019

Julie Tomsová - Pravěkou krajinou s archeologem. Na hradiště Skalku u Velimi z doby bronzové - 15/04/2019

Julie Tomsová - Nevěsty z jiných světů. Cizinky v nás. Rozhovor s Kristýnou Urbanovou - 19/04/2019

Johana Tlustá a Julie Tomsová - Vítání jara s Kelty na Beltainu - 22/05/2019

Julie Tomsová - Germánská svatba na Pičhoře - 23/05/2019

Julie Tomsová a Johana Tlustá - Kreativní výzva: V kůži Kelta ze Stradonic - 24/05/2019

Julie Tomsová - FOTOREPORT: Na Pičhoře se odehrála germánská svatba - 16/06/2019

Julie Tomsová - Mrtví jdou za sluncem. Evropa v odlesku bronzu - 16/06/2019

Johana Tlustá a Julie Tomsová - Otcové archeologové. Rozhovor při příležitosti Dne otců - 16/06/2019

Milan Kukla a Julie Tomsová - Za pozůstatky vodní tvrže do Neumětel; 01/07/2019;

Julie Tomsová - FOTOREPORT: Pohled do pravěku; 14/08/2019;

Julie Tomsová - Kam v létě za Kelty; 16/08/2019;

Julie Tomsová - Komentovaná vycházka po Naučné stezce Markomanů za hroby bohatých Germánů; 05/09/2019;

Veronika Puhačová - Krumbenowe 2019 se vznášelo Mezi nebem a zemí; 16/09/2019;  
Julie Tomsová - Oslavte s námi Samhain na zámku Nižbor; 19/09/2019;  
Julie Tomsová - Keltové v Týnci nad Labem po 5 letech od výzkumu; 07/10/2019;  
Petra Beran-Cimbůrková - Nemoci našich předků (1): DISH neboli Forestierova nemoc; 08/10/2019;  
Julie Tomsová - Hrnčíři ve Stříbrné Skalici; 10/10/2019;  
Julie Tomsová - Mezinárodní den archeologie oslavíme v rámci keltského svátku Samhain na zámku Nižbor; 17/10/2019;  
Julie Tomsová - Vydejte se na Den Středočeského kraje za Kelty na zámek Nižbor; 23/10/2019;  
Julie Tomsová a Johana Tlustá - FOTOREPORT: Jak jsme oslavili keltský svátek Samhain a Mezinárodní den archeologie na zámku Nižbor; 31/10/2019;  
Jiří Bernat a Julie Tomsová - Nová archeologická zjištění učiněná při průzkumu mlýna Propast; 06/11/2019;  
Autorský kolektiv - Pod pokličkou archeologie (1); 04/12/2019;  
Veronika Puhačová - Boží kalendář, boží dárek!; 06/12/2019;  
Petra Beran-Cimbůrková - Nemoci našich předků (2): Deformační artróza; 10/12/2019;  
Autorský kolektiv - Pod pokličkou archeologie (2); 18/12/2019;  
Julie Tomsová - PF 2020; 20/12/2019;

## **Instagram cestyarcheologie** propojení s [www.cestyarcheologie.cz](http://www.cestyarcheologie.cz)

107 příspěvků s tematikou - novinky z terénu, upoutávky na akce v ICKK, naše prezentace na veletrzích a akcích jiných pořadatelů, z laboratoře, antropologie, seriál Pod pokličkou archeologie atd.

### **ii. pořádané přednášky a akce**

Přednáškovou činnost pracovníků ÚAPPŠČ můžeme rozdělit na přednášky pro širší veřejnost a přednáškové kurzy v rámci výuky budoucích odborníků, nejen z řad archeologů, na Univerzitách.

#### ***Přednášky, exkurze aj.***

8. 2. 2019 - **M. Lutovský** - „Slovanská hradiště mezi Českým Brodem a Kolínem“, Český Brod (v rámci cyklu „Večery s hostem“ pořádaného Farním sborem ČCE a Křesťanskou akademií).
14. 2. 2019 - **J. Frolík** - „Zajímavosti z historie a archeologie Českého Brodu“ – pořádalo Městské kulturní středisko Český Brod
23. 2. 2019 - **J. Bernat** - přednáška „Pozdně středověká ražba falešné mince v Kostelních Střimelicích a jiné archeologické poznatky z okolí“
16. 4. 2019 - **T. Polišenský** - přednáška Neolit pro ZŠ Trnka Dobříš
18. 4. 2019 - **I. Benková** - Komentovaná vycházka na keltské oppidum Stradonice
21. 4. 2019 - **D. Šťastný** - Komentovaná vycházka na hradiště z doby bronzové Velim - Skalka a další lokality v okolí
22. 4. 2019 - **T. Polišenský** - „Velíz - Kublov“ – komentovaná vycházka pro evangelický sbor Dobříš – Hořovice.
1. 5. 2019 - **I. Benková** - Slavnostní otevření nové budovy ZŠ Veleň - prezentace výsledků výzkumu

24. 5. 2019 - **J. Bernat** - Archeologie kostela sv. Jakuba Většího v Rovné a v okolí, Noc kostelů 2019
28. 4. 2019 - **M. Lutovský** - komentovaná prohlídka výstavy „*Za císaře pána: krása rakousko-uherských řádů a vyznamenání*“, RM Jílové u Prahy.
6. 6. 2019 - **Z. Beneš** - The Complex World of the Boii Tribe in the Bohemia“ - přednáška v Archeologickém muzeu v Záhřebu
- M. Lutovský – cyklus „*Počátky přemyslovských Čech*“ - Akademie celoživotního vzdělávání, Úřad městské části Praha 7 - 3 přednášky:  
 16. 5. 2019: Příliš mnoho knížat  
 23. 5. První mezi knížaty  
 6. 6. Říše českých Boleslavů
27. 7. 2019 - **Beneš** - Otroctví u barbarských národů a barbaři jako otroci u Římanů - festival Lughnasad v areálu skanzenu Nasavrky - 40 osob
14. 9. 2019 - **Z. Beneš** - komentovaná vycházka po naučné stezce Markomanů za hroby bohatých Germánů - 20 osob
19. 10. 2019 - **J. Bernat** - Hrnčíři ve Stříbrné Skalici - přednáška s navazující vycházkou - 30 osob
9. 10. 2019 - **Z. Beneš** - Keltové v Týnci nad Labem po 5 letech od výzkumu - 20 osob
7. 11. 2019 - **M. Vávra** - Velim Skalka 1885 - 2014 - 20 osob
12. 11. 2019 - **T. Polišínský** - Nové výzkumy v okolí Rudné a na Berounsku, a něco o Keltech - pro Domov důchodců Rudná - 53 osob
29. 11. 2019 - **J. Bernat** - Nové archeologické objevy u mlýna Propast v Hradci - 30 osob

#### **Pedagogická činnost na vysokých školách:**

Z. Beneš

- v letním semestru akademického roku 2018/2019 vedení Semináře pro mladší pravěk 1,2 (doba římská a doba stěhování národů) na Ústavu pro archeologii FF UK
- 25. 4. 2019 přednáška pro studenty protohistorického semináře v sekci archeologie na Katedře historie Univerzity Palackého v Olomouci na téma „*Pohřebiště Dobřichov-Pičhora a jeho zázemí*“
- 13. 11. 2019 přednáška na téma „*Počátky germánského osídlení Čech*“ - Katedra klasické archeologie FF Trnavské univerzity

M. Lutovský

- Katedra archeologie FF ZČU v Plzni: Archeologie středověku 2.

L. Smejtek

- Katedra archeologie v Hradci Králové - *Počátky metalurgie a technologie výroby bronzových předmětů*

#### **Akce pro veřejnost**

17. - 20. 1. 2019 - **Regiontour Brno** - B. Petrání, J. Tomsová, J. Tlustá
21. - 24. 2. 2019 - **Holiday World Praha** - J. Tomsová, J. Tlustá, L. Mattiello, J. Kopřivová
10. 4. 2019 - **NGO Market Praha** - J. Tomsová, J. Tlustá, V. Puhačová
11. - 13. 4. 2019 - **Regiony ČR** lysá nad Labem - J. Tomsová, E. Němcová

23. 3. 2019 - **Keltský telegraf** - oppidum Stradonice - B. Petráň, M. Kukla, E. Němcová
9. 4. 2019 - křest knihy **Klenoty střeďočekského pravěku**
27. 4. 2019 - svátek **Beltain**
28. 5. 2019 - **Germánská svatba** na Pičhoře - Z. Beneše, J. Tomsová, E. Němcová
31. 5. 2019 - **Den dětí** - spolupráce s obcí Nižbor - J. Tomsová, J. Tlustá, E. Němcová, B. Petráň
22. 6. 2019 - **Antický den** v Jivjanech - účast s propagací - B. Petráň
27. 7. 2019 - **Festiválek na konci světa** - Kraslice - B. Petráň
3. 8. 2019 - **Pohled do pravěku** - Šlakhamr v Hamrech nad Sázavou - J. Tomsová
17. 8. 2019 - **Den ožvlé historie** a her - Jivjany - B. Petráň
14. 9. 2019 - **Rozloučení s létem** - Hostinec na Staré poště - J. Tomsová
21. 9. 2019 - **Svatoludmilská pouť** na Tetíně - J. Tomsová
19. 10. 2019 - svátek **Samhain**
2. 11. 2019 - **RepliCon Praha** - J. Tomsová, J. Tlustá, V. Puhačová
8. - 9. 11. 2019 - Střeďočekský **Gastrofestival** v Lysé nad Labem - J. Tomsová, J. Tlustá
22. - 24. 11. 2019 - Vánoční výstava „**Květy Vánoc**“ v Informačním centru keltské kultury na zámku Nižbor
20. 12. 2019 - **Adventní koncert** v Kapli povýšení sv. Kříže na zámku Nižbor - I. Benková, B. Petráň

### iii. **populární články, rozhovory**

Český rozhlas - **I. Benková** <https://radiozurnal.rozhlas.cz/uzemi-cele-republiky-je-uzemim-s-archeologickymi-nalezami-rika-irena-benkova-7767040>

Česká televize - **T. Polišenský** - natáčení pro ČT dne 5. 10. 2019 -

<https://www.ceskatelevize.cz/ivysilani/12664259752-putovani-s-parou/318291310250009-krajinou-berounska>

**Bernat, J.:** Pozdně středověká ražba falešné mince v Kostelních Střimelích, Skalické noviny 1/2019, 26-27.

**Beneš, Z.:** „Neočekávané výzkumy a nečekané objevy“  
<https://www.cestyarologie.cz/single-post/2019/03/08/Neocekavane-vyzkumy-a-necekane-objevy?fbclid=IwAR38uuMZaRLtZU-O0XBZcA0y1e-tyYySKaMuqHZuaLyFka39rp9Trb26TAK>

Publikace „**Klenoty střeďočekského pravěku**“



### iv. **Výstavy a jiné expozice mimo ICKK**

**M. Lutovský** - autorství a spolupráce na výstavě *Za císaře pána: Krása rakousko-uherských řádů a vyznamenání* v RM Jílové u Prahy

**L. Smejtek** - spoluautorství na výstavě *Mrtví jdou za sluncem. Evropa v odlesku bronzů* v RM Jílové u Prahy

**Z. Beneš** - spolupráce na výstavě *Nejen nepřátelé? Staří Řekové a jich sousedé* v RM Kolín

## 10. SPOLUPRÁCE S TUZEMSKÝMI A ZAHRANIČNÍMI PARTNERY

Ve spolupráci s **Univerzitou Palackého v Olomouci** (hlavní nositel grantu) dokončuje T. Chlup svůj díl na řešení grantu P405-17-06451S financovaného Grantovou agenturou ČR s úkolem „Zpracování neolitické studny Velim“.

Spolu s **Archeologickým ústavem AV ČR Praha, v.v.i.** na základě Smlouvy o spolupráci řešíme projekt „Nedestruktivní geofyzikální výzkumy zemědělskou činností ohrožených lokalit obsahujících různé typy příkopových ohrazení“ ve středních Čechách. Probíhá měření na vybraných lokalitách identifikovaných nebo zkoumaných ÚAPPSC.

## 11. VYDÁVÁNÍ PERIODICKÉHO TISKU



ÚAPPSC již od roku 1997 vydává jednou ročně časopis *Archeologie ve středních Čechách*. Redakční činnosti se systematicky věnuje PhDr. Michal Lutovský - hlavní redaktor. Ředitelkou byla jmenována Redakční rada ve složení: PhDr. Michal Lutovský - šéfredaktor (ÚAPPSC), PhDr. Miroslav Dobeš (Archeologický ústav AV ČR, Praha, v.v.i.), Doc. PhDr. Eduard Droberjar, Dr. (Univerzita Palackého Olomouc), Doc. Mgr. Ondřej Chvojka, Ph.D. (Jihočeské muzeum v Českých Budějovicích), PhDr. Ing. Lubor Smejtek, Ph.D. (ÚAPPSC), PhDr. Daniel Stolz, Ph.D.

(Archaia), PhDr. Kateřina Tomková (Archeologický ústav AV ČR, Praha, v.v.i.), PhDr. Jarmila Valentová, Doc. PhDr. František Gabriel, Ph.D. (Západočeská Univerzita Plzeň), Mgr. Milan Metlička (Západočeské muzeum v Plzni). Redakční rada dbá na pravidla recenzovaných časopisů.

### *i. ASČ vydání*

*Archeologie ve středních Čechách* vychází dvakrát ročně, díl 1 koncem prvního pololetí, díl 2 před koncem kalendářního roku. Takto stanovená doba vydání je striktně dodržována. Od roku 2013 je časopis *Archeologie ve středních Čechách* uveden v Seznamu recenzovaných časopisů ČR, vedeném Radou vlády pro vědu a výzkum.

#### **(a) distribuce a výměna ASČ;**

Časopis *Archeologie ve středních Čechách* je na základě výměny distribuován nejen v Čechách, ale i na mnohá pracoviště v Evropě. Díky výměně získává ÚAPPSC do své knihovny mnoho zajímavých aktuálních publikací.

#### **(b) odborná oborová podniková knihovna**

Vzhledem k ukončení pracovního poměru knihovnice nebyly přírůstky do knihovny v roce 2019 evidovány.

### *ii. Publikační činnost*

Základnu publikační činnosti pracovníků ÚAPPSC tvoří časopis **Archeologie ve středních Čechách**, většina kolegů však publikuje výsledky svých bádání ve formě článků i v jiných periodících.

#### **(a) Archeologie ve středních Čechách**

**Beneš, Z. 2019:** Mladohradištní osídlení na jižním okraji obce Pňov-Předhradí, okr. Kolín, ASČ 23/1, 311 - 333.

**Beneš, Z. – Nývltová Fišáková, M. 2019:** Nové nálezy z pozdní doby římské a časné doby stěhování národů na východním okraji středních Čech, *Archeologie ve středních Čechách* 23/2, 521-541.

**Dufek, J.** 2019: Pražská plošina, země neolitických výšinných sídlišť, ASČ 23/1, 113 - 156.

**Frolík, J.** 2019: K otázce opevnění předhradí – The rescue excavation in Stará Boleslav in 2011 and 2013. On the question of fortification of the outer bailey, Archeologie ve středních Čechách 23, 2019, s. 593–616.

**Lutovský, M. a kol.** 2019: Terénní výzkumy Ústavu archeologické památkové péče středních Čech v roce 2018 – Field research of the Institute of Archaeological heritage of Central Bohemia in the year 2018, Archeologie ve středních Čechách 23, 2019, s. 735–765.

**Mattiello, L. – Lutovský, M. – Kašparová, H.** 2019: Raně středověké hroby v Předboji, okr. Praha-východ, Archeologie ve středních Čechách 23, 575–581.

**Vávra, M. - Šťastný, D. - Chlup, T.** 2019: Pravěké sídlištní nálezy z Cerhýnek, okr. Kolín, Archeologie ve středních Čechách 23, 469-489.

**Zemanová, P.** 2019: Sídlíštní nálezy z doby římské a raného až vrcholného středověku v Praze – Radotíně, Archeologie ve středních Čechách, 23/2, 543 - 574

#### (b) publikační činnost mimo ASČ

*Rybníček, M. - Chlup, T. - Kalábek, M. - Kalábková, P. - Kočár, P. - Kyncl, T. - Muigg, B. Tegel, W. - Vostrovská, I. - Kolář, T.* 2018: New dendroarchaeological evidence of water well constructions reveals advanced Early Neolithic craftsman skills, Dendrochronologia 50 (2018), 98 - 104.

*Hendrychová, S. – Tomanová, P. – Frolík, J.* 2018: Three Early Mediaeval Churches in Kolín District (Central Bohemia), in: Janiak, T. – Stryniak, D. (eds.), Architektura w początkach państw Europy Środkowej – Architecture in Early Period of Central European States, Gniezno, Muzeum początków Państwa Polskiego w Gnieźnie, s. 71–103. ISBN 978-83-61391-19-7.

**Lutovský, M.** 2019: Šátečky Ibrahima ibn Jakuba aneb Rozměňte mi denár? In: Mašek, M. – Petrář, Z. – Lutovský, M. (eds.), Příběhy starých mincí. Praha, 81–85.

**Lutovský, M.** 2019: Svatojiřský kříž Františka Josefa I. In: Mašek, M. – Petrář, Z. – Lutovský, M. (eds.), Příběhy starých mincí. Praha, 350–357.

*Juřina, P. – Smejtek, L. – Vizner, J.* 2019: Evropa v odlesku bronzu. Mrtví jdou za sluncem. Průvodce výstavou. Praha – Jílové u Prahy.

U. Wels-Weyrauch: Die Dolche in Bayern. Prähistorische Bronzefunde VI/15. Stuttgart 2015. In: Památky archeologické 110, 2019, 383–386. (recenze **L. Smejtek**)

#### (c) v tisku

**Beneš, Z.** 2019: *Cennosti zblízka i z dále – doklady nadregionálních kontaktů na pozdně laténském podhradí hradiště Kolo u Týnce nad Labem, okr. Kolín*“ do sborníku k jubileu Jany Čižmářové (připravuje ÚAPP Brno a MZM)

## 12. POŘÁDÁNÍ ODBORNÝCH KONFERENCÍ + ÚČAST

V roce 2019 jsme samostatně nepořádali žádnou konferenci.

Kolegové se prezentovali v rámci **konferencí** (aktivně i pasivně), **modře vyznačeny mezinárodní akce**:

9. - 10. 4. 2019 - **Archeologické výzkumy v Čechách 2018**, Praha, Národní muzeum

J. Bernat - Záchraný výzkum na stavbě vodovodu v Kostelních Střimelicích (okr. PV)

J. Kopřivová - Záchraný archeologický výzkum v Dobrovici (okr. MB)



- J. Kopřivová - Záchraný archeologický výzkum v Židněvsi (okr. MB)  
T. Chlup, M. Kukla, P. Zemanová, E. Němcová, M. Lutovský, L. Smejtek - účast
24. - 25. 4. 2019 - konference „**Archeologie v národním obrození – Národní obrození v archeologii**“, Památník národního písemnictví Praha-Strahov
- M. Lutovský „*Druhý život*“ knížete z Kolína: o objevu a interpretacích knížecího hrobu.
29. - 31. 5. 2019 – **47. seminář archeologů z muzeí a institucí památkové péče**, Uherské Hradiště - M. Lutovský, L. Smejtek - účast
29. - 31. 5. 2019 - **18. ročník Počítačová podpora v archeologii 2019, Kočovce, Slovensko** - M. Kukla - účast
3. - 4. 6. 2019 - konference - **Aktuální trendy v muzejní prezentaci a edukaci III** - téma „Neobyčejné možnosti neformálního vzdělávání“, Západočeské muzeum v Plzni - Tomsová, J. - Tlustá J. - účast
18. - 19. 6. 2019 - Forum Urbes Medii Aevi XVII, Brno - téma „Velké středověké a novověké výzkumy a co s nimi? - I. Benková - účast
24. 8. 2019 - **Letní škola numismatiky** - M. Lutovský „Úvod do faleristiky Rakouska-Uherska“
3. - 5. 9. 2019 - VI. ročník mezinárodní **antropologické konference** Aleše Hrdličky - účast P. Beran-Cimbůrková
10. - 12. 9. 2019 - **Archeologie konfliktů** - účast L. Baloun, M. Kukla
23. - 25. 9. 2019 - **Otázky neolitu a eneolitu 2019** - účast T. Chlup, E. Němcová
26. - 28. 9. 2019 - **Archeologie barbarů 2019** - účast Z. Beneš, L. Mattiello; referát **Z. Beneš** – V. Čiřáková – J. Kmošek pod názvem „*Kruhové spony (Ringfibeln) pozdní doby římské jako dosud neotevřený pramen archeologie doby římské v Čechách*“
21. - 24. 10. 2019 - Mezinárodní konference „**Starší doba bronzová v Čechách, na Moravě a na Slovensku**“ - účast **Z. Beneš** - referát s R. Křivánkem „*Nové hradiště ze starší doby bronzové v Plaňanech ve středních Čechách na základě záchraného archeologického výzkumu a geofyzikálního měření*“
24. 10. 2019 - konference **Svatá Ludmila**, Středočeské muzeum v Roztokách u Prahy účast I. Benková
21. 11. 2019 - **Archeologie a Antropologie IV** - účast P. Beran-Cimbůrková

#### Semináře, workshopy

18. 3. 2019 - seminář **Muzeum školet - Škola muzeu 4**, Muzeum hlavního města Prahy - účast J. Tomsová, J. Tlustá
28. 5. 2019 - seminář „**Výroční rok kněžny Ludmily**“ - Senát Parlamentu ČR, Praha - I. Benková
28. 5. 2019 - workshop „**Využívání nedestruktivních a destruktivních metod** při archeologických výzkumech raně středověkých hradišť v Polsku a v Čechách“, AÚ AV ČR, bez příspěvku P. Zemanová
23. 9. 2019 - seminář **Muzeum školet - škola muzeu? 5** - 2 akce konference + seminář - účast J. Tomsová, J. Tlustá
21. - 23. 11. 2019 - **Neolithic water wells** - Lipsko - aktivní účast T. Chlup
25. 11. 2019 - mimořádný seminář **Muzeum školet - škola muzeu?** - účast J. Tomsová, J. Tlustá

### 13. ODBORNÁ SDRUŽENÍ, REDAKČNÍ RADY ATD.

Sdružení historických sídel Čech, Moravy a Slezska

Sdružení profesionálních pracovníků památkové péče

Česká archeologická společnost

L. Kos - členství v redakční radě časopisu Polabí

M. Lutovský - členství a recenzní činnost v redakční radě Památek archeologických  
- členství a recenzní činnost v redakční radě Archeologických výzkumů v jižních Čechách  
- členství a recenzní činnost v redakční radě Archeologie západních Čech  
- posuzování monografií pro Muzeum hl. m. Prahy a Archeologický ústav AV ČR Brno

L. Smejtek - členství a recenzní činnost v redakční radě Památek archeologických  
- členství a recenzní činnost v redakční radě ArchPrag  
- členství a recenzní činnost v redakční radě ASČ  
- recenzní činnost pro AZČ Plzeň  
- recenzní činnost pro AVJČ České Budějovice  
- konzultování a oponování bakalářských a magisterských prací  
- členství v Radě instituce ÚAPPSZČ v Mostě ve funkci místopředsedy

D. Šťastný - členství v redakční radě Zpráv Včely Čáslavské

M. Vávra - člen sbírkové komise Regionálního muzea v Kolíně

### 14. VLASTNÍ VĚDECKÁ ČINNOST

Interní projekty realizované v roce 2019:

Z. Beneš - „Cerhenice - přírodovědné analýzy“ - probíhá analýza antropologického materiálu P. Beran-Cimbůrkovou.

Z. Beneš - „Hradiště Kolo u Týnce nad Labem a průzkum jeho zázemí na pomezí středních a východních Čech“ - práce na nálezové zprávě - předpokládané ukončení 2020.

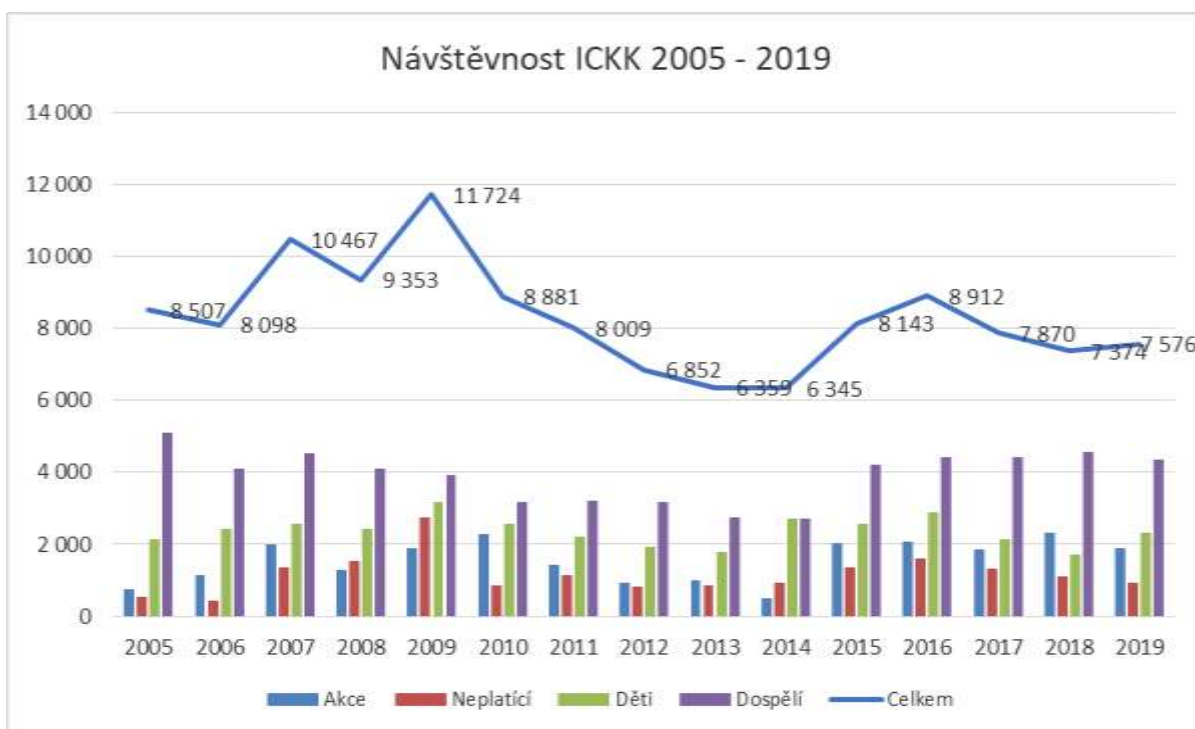
L. Baloun - Z. Beneš - L. Kos - „Třebestovice - Sadská, okr. Nymburk“ - V roce 2019 opět terénní aktivity v rámci projektu neproběhly.

### 15. PROVOZ - INFORMAČNÍ CENTRUM KELTSKÉ KULTURY

*i) Návštěvnost*

V roce 2019 byla návštěvnost ICKK následující:

Kategorie	Květen	Červen	Červenec	Srpen	Září	Říjen	Celkem
Dospělí	280	410	781	850	320	341	2 982
Děti	280	764	230	387	322	358	2 341
akce	678					1 045	1 723
Celkem	1 238	1 174	1 011	1 237	642	1 450	7 046
Neplatící	179	122	54	67	74	34	530
	1509	1296	1065	1304	716	1778	7 576



Přehled návštěvnosti ICKK za více než patnáct let ukazuje stabilní počet návštěvníků, kteří se rádi vrací. Intenzivně se věnujeme práci se školní mládeží formou vzdělávacího programu pro školy „Pravěk hrou“ a zřetelná je rozkolísanost návštěvnosti akcí Beltain a Samhain, která je i přes systematickou propagaci velmi ovlivněna počasím (když je na jaře zima, přijde málo návštěvníků, stejně jako když na podzim prší...)

**ii) Akce - oslavy keltských svátků, další akce**

**Beltain - 27. 4. 2019**

Na nádvoří zámku Nižbor, ležícímu naproti věhlasnému stradonickému oppidu, začala **beltainová slavnost v pravé poledne 27. dubna 2019**. Všeobecné radovánky oživila keltská hudba v podání kapel Blue Squadron Pipe Band, Dick O’Brass, Alison a Sona. Taneční vystoupení a pro zájemce i výuku dobových tanců zajistila skupina Gall-Tír. Udatní bojovníci Vousova kmene předvedli své bojové umění, zatímco jejich ženy návštěvníky okouzlili nejen svou krásou, ale i řemeslnou zručností. Pro děti byly připraveny zábavné archeologické dílny. Po zimě znovuotevřená stálá expozice o Keltech potěšila zvědavé návštěvníky. Nabitý program završila již tradiční ohňová show. Program byl nabitý a oslavy byly velkolepé, téměř tisíc návštěvníků se k nám připojilo a oslavilo příchod jara s Kelty na Nižboru.



## Samhain - 19. 10. 2019



V sobotu 19. října 2019 jsme v Informačním centru keltské kultury na zámku Nižbor oslavili již šestnácté keltský svátek Samhain. K již tak dost pestrému programu, plnému hudby, tance, zpěvu, ale i ukázek keltských řemesel nebo módy, se připojila i oslava Mezinárodního dne archeologie, svátku, který si v České republice během několika málo let získal mimořádnou oblibu.

K poslechu i tanci nám podmanivé keltské rytmy zahrála a na poslední chvíli zastoupila kapelu Dick O'Brass skupina Alison. Na Nižboru již zdomácnělou kapelu Dick O'Brass totiž letos na podzim nečekaně skolila nemoc. Všem jejím hudebníkům proto přejeme brzké uzdravení a těšíme se na shledání zase na jaře na Beltainu! Ani skupina Alison však našim návštěvníkům nebyla zcela neznámá. Potěšit se skočným keltským rockem v jejich podání již mohli účastníci letošní dubnové oslavy keltského svátku Beltain na zámku

Nižbor. Stejně tak naši pravidelní příznivci už dobře znají podmanivé rytmy irské tradiční hudby v podání kapely Jauvajs. Novinkou letošního samhainového hudebního programu pak byly skvostné keltské balady v podání kapely Lua.

Hudební program na pódiu byl proložen několika vstupy představení irských tanců v podání taneční skupiny Gall-Tír. Pro ty, kteří svižným rytmům nemohli odolat, byla připravena i výuka několika kroků z irských tanců.

Podobně jako je na oslavách keltských svátků již zdomácnělá taneční skupina Gall-Tír, tak i oblíbené vystoupení Vousova kmene, kdy statní keltští válečníci ovládnou nádvoří, již k programu na zámku Nižbor neodmyslitelně patří. Ti nejodvážnější z mladších návštěvníků dostali také příležitost chopit se zbraní a zinscenovat jednu z bitev mezi Kelty a Římany.

Každoročně na třetí říjnovou sobotu připadá **Mezinárodní den archeologie**, byly oslavy svátku Samhain obohaceny i o doprovodný program zaměřený na archeologii, vědu, díky které dnes víme, jak naši předci žili a která odhaluje ze země právě takové předměty, které řemeslníci na nádvoří vyrábí a používají.

Doprovodný archeologický program k Mezinárodnímu dni archeologie, který představoval vyžití pro dospělé i děti, připravili archeologové, lektori a spolupracovníci Ústavu archeologické památkové péče středních Čech, jehož zřizovatelem je Středočeský kraj. Malí a velcí návštěvníci se mohli zúčastnit nejrůznějších činností od komentovaných prohlídek stálé expozice, krátkých přednášek o unikátních a zajímavých nálezích, sportovních soutěžích až po rozmanité zábavné aktivity pro děti v rámci archeologické dílny.



Oslavy keltského svátku Samhain a Mezinárodního dne archeologie se letos zúčastnilo 1045 návštěvníků. Více než 100 dětí si vyzvedlo odměnu za splnění archeologické hry plné zábavných kvízů a aktivit. Do archeologických a sportovních aktivit se však zapojilo dětí mnohem více, někteří totiž dali před soutěžením přednost hrát si jen tak, pro radost. Snad toto nadšení malým i velkým návštěvníkům dlouho vydrží a my se již těšíme, jak společně prožijeme řadu dalších pozoruhodných keltských oslav.

## Krumbenowe - 7. - 8. 9. 2019



*Po deštivém dni vysvitly na temném nebi hvězdy a měsíc zalil osadu měkkým světlem. Je hodina před půlnocí. Čas konce a začátku zároveň. Čas, kdy se kruh uzavírá. Kdy je v kruhu nejlépe. Kolem ohně v něm stojí několik desítek prazvláštních lidí. Snad pralidí? Někteří se choulí do kůží a kožešin, jiní jsou zahaleni do vlněných pláštíků. Medovina koluje a prohřívá končetiny, zatímco se ozvou první zvonivé tóny lyry. Jeden po druhém se hlasy přidávají k nápěvu staré balady, umlkají ve smích a upírají své pohledy do ohně. Je to neobyčejně silný okamžik, takový, který se nezapomíná a jiskří v mysli ještě roky poté. Ti lidé jsou prokřehlí. Ti lidé jsou vyčerpaní. Ti lidé jsou šťastní. Jsou Krumberodina.*

Tahle Krumberodina se každoročně rozrůstá a tmelí už od roku 2014, a letos se vyšplhala až k rekordnímu počtu 200 lidí. Tolik účastníků se totiž o víkendu 7. - 8. září 2019 sešlo na šestém ročníku

Kupecké osady Krumbenowe, Veletrhu pravěké a středověké kultury, kterou každoročně připravují **Regionální muzeum v Českém Krumlově a Ústav archeologické památkové péče středních Čech**. Už týden před akcí jsme v Pivovarské zahradě v Českém Krumlově s plným nasazením budovali osadu a v duchu hesla "Ora et labora" jsme se modlili, aby velmi temná a mokrá předpověď nevyšla. Minulé ročníky zalité sluncem nás pěkně rozmazlily, takže když v sobotu ráno začalo hustě pršet a jediným zlepšením byly chvíle, kdy mrholilo, nemohli jsme se ubránit pocitům rozmrzení. Nicméně když jsme viděli, že nadšené účastníky a davy návštěvníků ani takové psí počasí neodradilo, nálada se rychle vyhoupla zpět do příznivých vibrací a kolektivního sdílení nepohody. Co nás nezabije, to nás posílí!

Posilňovat jste se v osadě mohli nejen způsobem obvyklým, zahrnujícím žaludek, ale také netradičními, duševními a magickými cestami. Tento ročník totiž nesl podtitul Mezi nebem a zemí a kladl si za cíl představit návštěvníkům duchovní svět a život v dávné minulosti. A to na základě archeologických poznatků, což vůbec není jednoduchý úkol. Právě tato oblast totiž v archeologii patří k těm nejméně poznaným, a také nejhůře poznatelným. Nemůžeme nahlédnout do představ svých blízkých, natožpak do myslí lidí, žijících tisíce let před námi. Přesto ale z archeologických nálezů sošek, rytin, maleb, obětíšť, kultovních předmětů či pohřbů určitý přehled o vývoji duchovního života pravěku máme. Proto jsme se rozhodli toto obtížné téma návštěvníkům přiblížit.

Ještě jednou tedy děkujeme všem, kteří se s námi uprostřed Českého Krumlova celý víkend na deštivých kapkách vznášeli Mezi nebem a zemí. Díky vám, milí návštěvníci, kteří jste v nečekaném počtu 2800 hlav i přes nepřízeň počasí na akci vyrazili, a díky i vám, naši milí kupci a řemeslníci. Tak zase za rok, až se brány času v Kupecké osadě Krumbenowe znovu otevřou!

### **Vzdělávací programy**

21. 1. 2019 - **J. Tomsová - J. Tlustá** - vzdělávací program „Pravěk hrou“ pro Montessori školu Praha.

28. 5. 2019 - **Z. Beneš** - „Den s Germány na Pičhoře“ tradiční akce pro 5. ročníky ZŠ Pečky

12 x Lektorování na **edukačních programech** na Nižboře - 1 x příběh archeologie, 11 x příběh pravěku

11 x Lektorování edukačních programů **Výlety do pravěku** - 2 x Keltové, 9 x Neolit

14 x Lektorování edukačních programů na Nižboře - 1 x příběh archeologie, 13 x příběh pravěku

2 x příměstský tábor (Stodůlky a Plzeň) - 31 dětí na akci s archeologem

### **iii) Výstava**

Pro sezónu 2019 jsme prodloužili výstavu o Prvorepublikové archeologii - viz Zpráva 2018. V rámci přípravy Vánoční výstavy byla výstava demontována a v prostory byly využity pro prezentaci Nižborské četnické stanice (spolupráce s místním zájmovým sdružením).



## **16. CENTRÁLNÍ DEPOZITÁŘ BENÁTKY NAD JIZEROU**

Provoz depozitáře je stále zabezpečován pouze kmenovými zaměstnanci z Kounic. V klimaticky vhodném období v prostorách kanceláří probíhá zpracování nálezů z rozsáhlých záchranných výzkumů. Úložná kapacita depozitáře je víceméně naplněna. Vedena je jednoduchá databáze. Celkový počet je 10 479 evidovaných beden s archeologickými movitými nálezy.

Byla prováděna pravidelná údržba výtahu a povinné revize hasicích přístrojů a zařízení.