



Ústav archeologické
památkové péče
středních Čech

ZPRÁVA O HOSPODAŘENÍ A ČINNOSTI ZA ROK 2018

Ústav archeologické památkové péče středních Čech, p.o.

Nad Olšinami 3/448

100 00 Praha 10

IČO: 49276433

V Praze dne 23. 4. 2019

Mgr. Irena Benková
ředitelka ÚAPPSČ

OBSAH

ORGANIZACE

- 1) Základní údaje o organizaci
- 2) Personální údaje k zajištění činnosti PO k 31. 12. 2018

HOSPODAŘENÍ PŘÍSPĚVKOVÉ ORGANIZACE

- 1) Přehled nákladů a výnosů
- 2) Výsledek hospodaření za rok
- 3) Vyhodnocení schválených závazných ukazatelů
- 4) Pohledávky a závazky
- 5) Kontroly
 - i) vnější
 - ii) vnitřní
- 6) Veřejné zakázky
- 7) Komentář k hospodaření PO za rok 2018

ČINNOST

- 1) Záchranné archeologické výzkumy
 - i) Hrazené investorem - pozitivní
 - ii) Nehrazené investorem - pozitivní
- 2) Koordinace provádění ZAV na území Středočeského kraje
 - i) pravidelná účast na SAK, PAK
 - ii) smlouvy o spolupráci s vybranými muzei
- 3) Odborná pomoc orgánům veřejné správy - vyjádření i pro investory a projektanty
- 4) Evidence archeologických akcí - databáze ZAV
- 5) Evidence a kontrola archeologických nalezišť
 - i) povrchové sběry
 - ii) kontroly památek zapsaných
 - iii) letecké snímkování
- 6) Technické zpracování - způsob
 - i) počet ročního přírůstku
 - ii) počet celkem
- 7) Prezentace výsledků výzkumů
 - i) www
 - ii) pořádané přednášky
 - iii) populární články
 - iv) výstavy mimo ICKK
- 8) Spolupráce s tuzemskými a zahraničními partnery
- 9) Vydávání periodického tisku
 - i) ASČ vydání
 - (a) distribuce a výměna;
 - (b) odborná oborová podniková knihovna
 - ii) publikační činnost
 - (a) Archeologie ve středních Čechách
 - (b) publikační činnost mimo ASČ
 - (c) v tisku
- 10) Pořádání odborných konferencí + účast

- 11) Odborná sdružení, redakční rady atd.
- 12) Vlastní vědecká činnost
- 13) Provoz ICKK
 - (1) návštěvnost
 - (2) akce Beltine - Samhain
 - (3) výukové programy pro školy
 - (4) výstava
- 14) Centrální depozitář



Ústav archeologické
památkové péče
středních Čech

ORGANIZACE

1) Základní údaje o organizaci

Název: **Ústav archeologické památkové péče středních Čech, příspěvková organizace**

Sídlo: Na Olšinami 3/448

IČ: 49276433; DIČ: CZ49276433

Ředitelka: Mgr. Irena Benková

www stránky: www.uappsc.cz

Číslo organizace (dle SK): 604

Oblast činnosti

Hlavním účelem zřízení příspěvkové organizace je **ochrana a záchrana movitého a nemovitého archeologického kulturního dědictví** ve smyslu zákona č. 20/87 Sb., o státní památkové péči, ve znění pozdějších předpisů.

Předmět činnosti příspěvkové organizace je vymezen takto:

1. spolupráce s Archeologickým ústavem Akademie věd České republiky na úseku archeologické památkové péče, archeologických výzkumů a nálezů ve Středočeském kraji:

1.1. na základě povolení Ministerstva kultury České republiky a dohody o rozsahu a podmínkách provádění archeologických výzkumů uzavřené s Akademií věd České republiky provádí podle zákona č. 20/87 Sb., o státní památkové péči, ve znění pozdějších předpisů, na území Středočeského kraje archeologické výzkumy a archeologický dohled

1.2. v rámci Středočeského kraje se podílí na koordinaci provádění archeologických výzkumů a péči o movité archeologické nálezy

1.3. poskytuje odborně metodickou pomoc orgánům veřejné správy

2. evidence a dokumentace archeologických akcí, nálezů a nalezišť

3. technické a odborné zpracování nálezů a jejich uchování po dobu jejich zpracování

4. prezentace výsledků výzkumu

5. osvětová a metodická činnost v oblasti s nakládáním s archeologickým kulturním dědictvím

6. spolupráce s tuzemskými i zahraničními partnery v oboru své činnosti

7. vydávání a rozšiřování periodického tisku i neperiodických publikací a dalších tiskovin, dále vydávání a rozšiřování zvukových a zvukově obrazových záznamů na všech druzích nosičů, vztahujících se k předmětu činnosti; popularizace výsledků své práce v tisku, rozhlasu, televizi nebo jinou audiovizuální formou

8. pořádání odborných konferencí, sympózií a seminářů, vztahujících se k předmětu činnosti a výstav vypůjčených předmětů kulturní hodnoty, a to samostatně nebo ve spolupráci s jinými právníckými nebo fyzickými osobami

9. pořádání kulturních a vzdělávacích programů vyplývajících z předmětu činnosti (filmové a multimediální) a spojených se zpřístupněním autorských děl, zejména programů se vztahem k archeologii a historii; pořádání veřejného předvedení audiovizuálních děl; provádění přednáškové a vzdělávací činnosti

10. vstupování do odborných, vlastivědných a profesních sdružení, jejichž zaměření souvisí s předmětem činnosti, a to zejména za účelem koordinace odborné činnosti

11. provádění vlastní vědecké a výzkumné činnosti, spolupráce na výzkumných a vědeckých úkolech jiných organizací či institucí; zpracování odborných posudků, rešerší a expertíz v oblasti archeologie

12. bezúplatné i úplatné poskytování informačních služeb a poradenský servis související s předmětem činnosti, a to podle své kapacity a při respektování směrnic zřizovatele, včetně zpřístupňování informací prostřednictvím počítačových a jiných sítí; poskytování dalších služeb odborné i laické veřejnosti v souladu s předmětem činnosti, tj. především průvodcovské činnosti v rámci svých expozic i mimo ně

13. zabezpečení provozu Informačního centra keltské kultury na zámku Nižbor

14. umožnění návštěv expozic, výstav a dalších kulturních akcí za úplatu; vybírání poplatků za fotografování, filmování a pořizování videozáznamů, pořizování kopií dokumentů a poskytování fotografií, negativů a ektachromů; prodej, popřípadě výroba katalogů, upomínkových předmětů a dalšího zboží, propagujícího předmět činnosti; pronájem dočasně nevyužitých prostor ve svěřených objektech, které spravuje, pokud to není v rozporu s kulturním posláním příspěvkové organizace; při pronajímání postupuje příspěvková organizace zejména podle platných předpisů, této zřizovací listiny v platném znění, směrnic a pokynů zřizovatele

15. správa centrálního depozitáře v Benátkách nad Jizerou

Doplňková činnost organizace je vymezena následujícími okruhy:

-nákup a prodej zboží

-provoz občerstvení

2) Personální údaje k zajištění činnosti PO k 31. 12. 2018

Ústav archeologické památkové péče středních Čech má sídlo v Praze. Pro zajištění záchranných archeologických výzkumů ve Středočeském kraji a uchování získaných movitých nálezů má ÚAPPSC ve správě a v pronájmu několik dalších pracovišť. V majetku Středočeského kraje jsou objekty v Kounicích a Benátkách nad Jizerou, zámek Nižbor má ÚAPPSC v bezúplatném pronájmu od obce Nižbor a prostory v Praze jsou pronajaty od soukromých osob.

Přehled jednotlivých pracovišť:

Pracoviště Praha: Nad Olšinami 448/3, 100 00 Praha 10; tel./fax: 274 817 993
e-mail: praha@uappsc.cz
ředitelství, účtárna a PaM, redakce, příruční knihovna, pracoviště

ZAV

Pracoviště Kounice: Hlavní 105, 289 15 Kounice; tel./fax: 321 695 877
e-mail: kounice@uappsc.cz
pracoviště ZAV, laboratoř, knihovna, depozitář

Pracoviště Nižbor: Zámek č.p. 260, 267 05 Nižbor; tel./fax: 311 693 100
e-mail: nizbor@uappsc.cz; ickk@uappsc.cz
pracoviště ZAV, Informační centrum keltské kultury

Pracoviště Benátky: Hlavní 777, 294 71 Benátky nad Jizerou
e-mail: benatky@uappsc.cz
depozitář

Přehled pracovníků podle organizační struktury a funkčního zařazení k 31. 12. 2018:

Ředitelství, ekonomika, administrativa:

Mgr. Benková Irena	VŠ ředitelka
Ing. Kropáčová Radka	VŠ ekonom - 0,75 úvazku
Mgr. Stanovská Johana	VŠ administrativa
Ing. Stolzová Stanislava	VŠ ekonom, správce rozpočtu

Pracoviště ZAV Praha + redakce:

Mgr. Baloun Lukáš	VŠ archeolog
Mgr. Beran-Cimbůrková, PhD.	VŠ antropolog - MD
Bernat Jiří	SŠ terénní dokumentátor
PhDr. Frolík Jan	VŠ archeolog - 0,1 úvazku
Mgr. Kopřivová Jana	VŠ archeolog
Mgr. Kos Luděk	VŠ archeolog
PhDr. Lutovský Michal	VŠ archeolog - vedoucí redaktor
Mgr. Mattiello Lucia	VŠ archeolog
Mgr. Němcová Eliška	VŠ archeolog
Mgr. Puhačová Veronika	VŠ archeolog - edukace, propagace - MD
Petráň Bronislav	SŠ technik - 0,5 úvazku
M.A. Tlustá Johana	VŠ archeolog - edukace, knihovna - 0,5 úvazku
Mgr. Tomsová Julie	VŠ archeolog - edukace, propagace
Mgr. Šimečková Anežka	VŠ archeolog - vedoucí laboratoře
Mgr. Švédová Jarmila	VŠ archeolog - MD
Vajglová Irena	SŠ dokumentátor - kreslič
Mgr. Zemanová Petra	VŠ archeolog

Pracoviště ZAV Kounice:

Mgr. Beneš Zdeněk	VŠ archeolog
Mgr. Dufek Josef	VŠ archeolog - 0,5 úvazku
Hlávková Libuše	SŠ laborantka
Bc. Chlup Tomáš	VŠ archeolog
Jandejsková Hana	SŠ laborantka
Piknerová Marta	ZŠ uklízečka - 0,75 úvazku
Sazamová Kateřina	SŠ laborantka
Ing. PhDr. Smejtek Lubor, Ph.D.	VŠ archeolog
Bc. Šťastný Dražen	VŠ terénní dokumentátor
PhDr. Vávra Miloš	VŠ archeolog - 0,5 úvazku

Pracoviště ZAV Nižbor:

Mgr. Polišínský Tomáš	VŠ archeolog
Kukla Milan	SŠ terénní dokumentátor
Mgr. Volf Vojtěch	VŠ archeolog - 0,5 úvazku

Základní ošetření movitých nálezů (umytí a popsání, plavení) provádí pracovníci zaměstnaní na dohodu, převážně důchodci nebo studenti, na pracovišti v Kounicích. Práce spojené s terénními pracemi na záchranných výzkumech zajišťujeme prostřednictvím dodavatelských firem.

a) Fyzický počet zaměstnanců organizace celkem: **30**

Z toho:

- kmenových zaměstnanců: 30

- externích zaměstnanců: 0

b) Přepočtený počet **kmenových** zaměstnanců: **26,57**

Mírné navýšení počtu přepočtených zaměstnanců je způsobeno souběhem kolegyň před nástupem na MD - zapracování a předání agendy.

c) Průměrná měsíční mzda předchozího roku: **26 684,- Kč**

d) Průměrná měsíční mzda příslušného roku: **30 883,- Kč**

Nárůst průměrné mzdy celkově o 15,7% je vyvolán úpravami mzdových tarifů a postupem v platových stupních.



Ústav archeologické
památkové péče
středních Čech

HOSPODAŘENÍ

1) Přehled nákladů a výnosů z hlavní a doplňkové činnosti k 31. 12. 2018

		Skutečnost k 31. 12. 2017		Rozpočet upravený		Skutečnost k 31. 12. 2018 - čerpání		Plnění rozpočtu v %	Plnění rozpočtu v % -
syntetický účet	název syntetického účtu	hlavní činnost	doplňková č.	hlavní činnost	doplňková č.	hlavní činnost	doplňková č.	- Hlavní činnost	Doplňková činnost
Náklady z činnosti PO - účtová třída 5 celkem		23 759,61	113,76	34 967,06	111,00	34 908,47	79,06	99,8	71,2
501	Spotřeba materiálu	661,00		935,00	1,00	861,97		92,2	0,0
502, 503	Spotřeba energie a ost. nesklad.dodávek	468,00	2,00	494,00	4,00	488,23	2,68	98,8	67,0
504	Prodané zboží		105,76		100,00		70,38		70,4
506, 507	Aktivace dlouhodobého a oběžného majetku					-84,44			
508	Změna stavu zásob vlastní výroby	-51,00				-1,75			
511	Opravy a udržování	322,00		685,00		689,58		100,7	
512	Cestovné	58,00		50,00		32,56		65,1	
513	Náklady na reprezentaci	30,00		50,00		18,54		37,1	
516	Aktivace vnitroorganizačních služeb								
518	Ostatní služby	8 476,00		15 766,58		15 827,65		100,4	
521	Mzdové náklady	8 826,00	6,00	10 820,00	6,00	10 871,04	6,00	100,5	100,0
521xx	z toho: platy zaměstnanců	8 002,00		9 876,00		9 846,78		99,7	
521xx	ostatní osobní náklady	804,00	6,00	944,00	6,00	988,14	6,00	104,7	100,0
521xx	nemocenská	20,00				36,12			
524	Zákonné sociální pojištění	2 892,00		3 526,00		3 512,44		99,6	
525	Jiné sociální pojištění	29,00		39,00		33,99		87,2	
527	Zákonné sociální náklady	160,45		201,00		197,65		98,3	
528	Jiné sociální náklady	222,00		285,00		287,72		101,0	
531, 532, 538	Daně a poplatky (daň silniční, daň z nemovitostí, jiné daně a popl.)	61,00		68,00		156,07		229,5	
541, 542	Smluvní pokuty a úroky z prodlení, jiné pokuty a penále								
544	Prodaný materiál								
547	Manka a škody								

548	Tvorba fondů								
549	Jiné ostatní náklady	99,00		160,00		125,12		78,2	
551	Odpisy dlouhodobého majetku	1 211,96		1 287,48		1 287,48		100,0	
562	Úroky								
563	Kurzové ztráty	3,20				0,31			
569	Ostatní finanční náklady								
557	Náklady z vyřazených pohledávek					18,15			
558	Náklady z drobného dlouhodobého majetku	291,00		600,00		586,16		97,7	
Výnosy z činnosti PO - účtová třída 6 celkem		23 729,00	151,58	34 967,06	111,00	34 932,63	107,86	99,9	97,2
601	Výnosy z prodeje vlastních výrobků	20,00		22,00		26,54		120,6	
602	Výnosy z prodeje služeb	10 471,00		13 000,00		13 021,50		100,2	
603	Výnosy z pronájmu								
604	Výnosy z prodaného zboží		151,58		111,00		107,86		97,2
609	Jiné výnosy z vlastních výkonů		0,00						
641, 642	Smluvní pokuty a úroky z prodlení, jiné pokuty a penále	5,00				2,42			
643	Výnosy z vyřazených pohledávek								
644	Výnosy z prodeje materiálu								
645, 646	Výnosy z prodeje dlouhodobého nehmotného a hmotného majetku					7,00			
648	Čerpání fondů								
649	Jiné ostatní výnosy	1 482,00		900,00		830,11		92,2	
662	Úroky								
663	Kurzové zisky								
669	Ostatní finanční výnosy								
672	Výnosy vybraných místních vládních institucí z transferů	11 751,00	0,00	21 045,06	0,00	21 045,06	0,00	100,0	
672xx	Příspěvek na provoz od zřizovatele	11 701,00		21 045,06		21 045,06		100,0	
672xx	Dotace ze státního rozpočtu (ministerstva, Úřad vlády ČR, Úřad práce ČR apod.)								
672xx	Dotace od ÚSC (obcí, krajů)								

672xx	Finační prostředky ze strukturálních fondů EU, finančních mechanismů EHP Norsko a jiných zdrojů ze zahraničí zapojených do rozpočtu organizace - neinvestiční prostředky								
672xx	Finační prostředky ze strukturálních fondů EU, finančních mechanismů EHP Norsko a jiných zdrojů ze zahraničí zapojených do rozpočtu organizace - rozpuštění transferů do výnosů								
672xx	Jiné příspěvky a dotace z dalších zdrojů výše neuvedených	50,00							
Hospodářský výsledek před zdaněním		-30,61	37,82	0,00	0,00	24,16	28,80		
591	Daň z příjmů								
595	Dodatečné odvody daně z příjmů								
Hospodářský výsledek po zdanění		-30,61	37,82	0,00	0,00	24,16	28,80		

Poznámky:

Doplňkové údaje:

Čerpání prostředků z fondu investic (tis. Kč)							
Čerpání prostředků z rezervního fondu (tis. Kč)							
Čerpání prostředků z fondu odměn (tis. Kč)							
Přepočtený počet zaměstnanců (dvě desetinná místa)	24,99		26,50		26,57		100,26
Fyzický počet zaměstnanců	28,30		30,00		29,59		98,63
Průměrný měsíční plat (mzda) v Kč	26 684,00		31 509,00		30 883,00		98,01

2) Výsledek hospodaření k 31. 12. 2018

Výsledek hospodaření	
Výsledek hospodaření	v Kč na dvě desetinná místa
- hlavní činnosti	24 152,17
- z doplňkové činnosti	28 793,39
Celkem k 31. 12. 2018 před zdaněním	52 945,56
Předpokládané zdanění celkem	0,00
Celkem po zdanění (zisk+, ztráta -)	52 945,56

Komentář k vykázanému výsledku hospodaření za rok 2018:

Výsledkem hospodaření organizace za rok 2018 je **zisk** v celkové výši **52 945,56 Kč**, z toho v hlavní činnosti 24 152,17 Kč a v doplňkové činnosti 28 793,39 Kč.

Základním provozním příspěvkem zřizovatele byly primárně pokryty náklady na mzdy a z výnosů poskytovaných služeb ostatní provozní náklady organizace.

Strukturu hospodaření organizace významně ovlivnilo poskytnutí příspěvku na řešení vědecko-výzkumného projektu na obchvatu Plaňan (usnesení RK č. 029-05/2018/RK ze dne 12. 2. 2018). Díky stavební konjunktuře je evidován i nárůst tržeb za investorské záchranné archeologické výzkumy, celkově je evidováno 2284 kontrolovaných výkopů.

Návrh na rozdělení zlepšeného výsledku hospodaření za rok 2018 do peněžních fondů PO

	stav k 1. 1. 2018	Stav k 31. 12. 2018	Příděl ze zlepšeného výsledku hospodaření za rok 2018	stav po přídělu
	1	2	3	4=2+3
Rezervní fond	86 239,13	93 570,43	52 945,56	146 515,99
Fond odměn	851 256,00	851 256,00		851 256,00
CELKEM	937 495,13	944 826,43	52 945,56	997 771,99

3) Vyhodnocení schválených závazných ukazatelů za rok 2018

Stanovené závazné ukazatele:

v tis. Kč

Závazný ukazatel rozpočtu PO	Schválená hodnota ukazatele	Hodnota po změnách	Skutečnost k 31. 12. 2018	Plnění (%)
Příspěvek na provoz od zřizovatele	14 547,00	21 045,06	21 045,06	100,00
Objem prostředků na mzdy	14 553,00	14 552,00	14 551,00	99,99
Objem finančních prostředků na odpisy	1 268,00	1 287,00	1 287,00	100,00

Komentář k plnění schválených závazných ukazatelů v roce 2018:

Příspěvek na provoz

Závazný ukazatel v původní výši 14 547 000,- Kč byl navyšován dle usnesení RK a finanční prostředky byly přiděleny v celkové výši **22 017 558,19 Kč**

Usnesením č. 029-05/2018/RK ze dne 12. 2. 2018 byl schválen vědecko-výzkumný projekt „Archeologický výzkum obchvat Plaňan“ a náklady spojené v roce 2018 ve výši 7 812 613,05 Kč.

Usnesením č. 070-39/2018/RK ze dne 17. 12. 2018 bylo schváleno užití 928 754,86 Kč na investiční účely.

Navýšení provozního příspěvku proběhlo v průběhu roku několikrát v souvislosti s tzv. rozvojovými projekty PO:

- *na základě usnesení RK č. 034-08/2018/RK ze dne 5. 3. 2018 byl poskytnut příspěvek ve výši 121 000,- Kč na zajištění rozvojového projektu „Výstava Prvorepubliková archeologie“*
- *na základě usnesení RK č. 040-12/2018/RK ze dne 6. 4. 2018 byl poskytnut příspěvek ve výši 60 500,- Kč na zajištění rozvojového projektu „Konference AFEAF“*
- *na základě usnesení RK č. 131-24/2018/RK ze dne 6. 8. 2018 byl poskytnut příspěvek ve výši 150 000,- Kč na projekt „Facelifting expozice ICKK Nižbor“, vyčerpána byla část, částka ve výši 64 999,- Kč byla převedena do výnosů příštích období*

Dále byl provozní příspěvek navýšen o prostředky na opravu a údržbu nemovitostí:

- *na základě usnesení RK č. 070-34/2018 RK ze dne 5. 11. 2018 byl poskytnut příspěvek ve výši 120 000,- Kč na opravu vnitřních omítek a výmalbu přízemí v centrálním depozitáři v Benátkách nad Jizerou*
- *na základě usnesení RK č. 013-37/2018 RK ze dne 3. 12. 2018 byl poskytnut příspěvek ve výši 100 000,- Kč na stavebně historický průzkum budovy v Kounicích. Čerpání tohoto příspěvku na bude v plné výši probíhat v roce 2019, celá částka byla převedena do výnosů příštích období.*

Usnesením č. 084-22/2018/RK a 005-37/2018/RK byl navýšen příspěvek v souvislosti s odměnami v celkové výši 35 200,- Kč.

Do konečné výše závazného ukazatele bylo dále promítnuto čerpání časově rozlišeného příspěvku z r. 2017 na jednotnou propagaci ve výši 92 500,- Kč a na opak bylo časově rozlišeno do roku 2019 čerpání příspěvku na Stavebně historický průzkum ve výši 100 000,- Kč, příspěvku na VV Plaňany ve výši 900 000,- Kč a dokončení faceliftingu expozice ICKK ve výši 64 999,- Kč.

Konečná výše závazného ukazatele **21 045 059,19 Kč** byla dodržena.

Objem prostředků na mzdy

Závazný ukazatel stanovený finančním plánem ve výši 14 553 000,- Kč, následně na 14 552 000,- Kč byl vyčerpán v objemu 14 551 028,12 Kč, tj. čerpání ve výši 99,99%.

Objem finančních prostředků na odpisy

Závazný ukazatel objemu finančních prostředků na odpisy ve výši 1 268 425,- Kč byl na základě změny odpisového plánu po zařazení nově pořízeného majetku upraven na částku **1 287 478,- Kč** a byl dodržen.

4) Pohledávky a závazky

Součet rizikových pohledávek (pohledávky s problémovou vymahatelností): **180 426,- Kč**

Fv 111042 odběratel Print Agency a.s. - 162 276,- Kč - splatnost 28. 12. 2011 – soudně vymáháno, v současnosti probíhá 2. pokus o exekuci prodejem pozemků.

Fv 160264 odběratel GREEN PROJECT s.r.o. - 18 150,- Kč - splatnost 24. 5.2016 – soudně vymáháno, jednání nařízeno na 26. 2. 2019.

Součet nedobytných pohledávek (v daném roce odepsaných): 0

Součet nedobytných pohledávek (dosud neodepsaných): 0

5) Kontroly

i. Vnější kontroly

V roce 2018 byla 2 krát provedena kontrola České obchodní inspekce v Informačním centru keltské kultury na zámku Nižbor (Identifikační kód: 101807250041102 a 101808280060202), v obou případech nebyla zjištěna pochybení, nebyla uložena žádná opatření.

Na základě upozornění na nesrovnalosti ve vykazování počtu pojištěnců od Oborové zdravotní pojišťovny byla provedena samokontrola pojištěnců a zjištěná závada odstraněna. Za pozdní odvod pojistného bylo vyměřeno penále ve výši 13 195,- Kč, které bylo následně na základě žádosti prominuto.

ii. Vnitřní kontroly

ÚAPPSC se při své činnosti řídí platnými právními předpisy ČR a směrnicemi od zřizovatele, dodržuje „Pravidla archeologického výzkumu“ (nepsaný etický kodex archeologů).

Vnitřní předpisy organizace jsou pravidelně aktualizovány a uváděny v soulad s platnou legislativou ČR, zaměstnanci jsou s vnitřními řády organizace a směrnicemi zřizovatele průběžně seznamováni (prokazatelným způsobem).

Kontrolní činnost Ústavu archeologické památkové péče středních Čech se řídí schváleným Plánem vnitřních kontrol na rok 2018, o jehož plnění za jednotlivá pololetí byly Odboru kultury a památkové péče KÚSK podávány zprávy v rámci Zpráv ředitelky.

V roce 2018 byly prováděny následující vnitřní kontroly:

Kdo kontrolu v rámci organizace vykonal	Zaměření kontroly	Kontrolované období	Datum vykonání kontroly	Zjištěné nedostatky	Opatření k odstranění zjištěných nedostatků
Ředitelka	Činnost zaměstnanců 2017 a plány práce 2018	2017	19. 2., 22. - 23. 2. 2018	neplnění termínů	Průběžná kontrola

Ředitelka	Výkazy práce, přehled akcí	2018	1x měsíčně porada	Chybné součty ve výkazech, neplnění termínů	Viz zápisy z porad
Ředitelka	Vedení knihy jízd + příkazy k jízdě	průběžně	den odevzdání v den porady	Chybně PHM, součty, chybějící podpisy	Proškolení, uvedení v soulad s fakturou, doplnění
Ředitelka	Podklady k fakturaci nad 10 tis. Kč	průběžně	1x měsíčně	Neúplnost, chybné součty	Opakované vyhotovení
Ředitelka	Vyjádření pro stavebníky a orgány státní správy	průběžně	1 x týdně	Nesrovnalosti v typu vyjádření, chybné adresy	Vyhotovení nového vyjádření bez formálních chyb
Ředitelka	Vedení knihy pošty	průběžně	měsíčně	Chybějící údaje	Proškolení,
Ekonom - Ing. Stolzová	Úhrada odběratelských faktur	průběžně	1x za 2 měsíce	Nezaplacení	Vystavení upomínky, u dlouhodobějších předání právníce
Ekonom	Kontrola úplnosti účetních dokladů	průběžně	minimálně 2x za pololetí	Chybějící údaje	Doplnění v průběhu kontroly
Ekonom	Kontrola úhrady dodavatelských faktur	průběžně	1x měsíčně	Platba po splatnosti	Pozdní dodání faktury do účtárny
Ekonom	Stav pokladny	průběžně	1x měsíčně	Soulad s účetnictvím	Bez závad
Ekonom	Stav cenin	průběžně	1x měsíčně	Soulad s účetnictvím	Bez závad
Ředitelka + vedoucí	Kontrola pracovišť	1x ročně	5. 11. 2018	Viz protokol dle	průběžně

pracovišť + technik s odbornou způsobilostí	BOZP, PO			jednotlivých pracovišť	
Firma	Funkčnost hasicích přístrojů a hydrantů	1x ročně	11. 1. 2018 Kounice, Benátky 7. 2. 2018 Nižbor, Praha	Předmětem dodávky	Opraveny, protokol u ředitelky
Firma Sybeka s.r.o.	Deratizace	1x ročně	29. 5. 2018 Nižbor, 29. 6. 2018 Kounice, Benátky	Přítomnost hlodavců a hmyzu	Likvidace, psati
Pracovník MEDIKAAL TT., s.r.o.	pravidelnost lékařských prohlídek zaměstnanců	průběžně	měsíčně	Zdravotní způsobilost	Protokol u ředitelky, v personální složce
Autoškola	Školení řidičů	1x za dva roky	24. 10. 2018	Novinky v legislativě	Školení
STK	Funkčnost a bezpečnost vozidla	průběžně	Dle termínů v TP	Drobné nedostatky - nesvítící světlo	Oprava v servisu
MEDIKAAL TT, s.r.o.	První pomoc		10. 12. 2018	První pomoc	Školení
Ředitelka	Prodej zboží v ICKK	1x za měsíc	Poslední den v měsíci	Předání tržeb	Měsíční závěry uloženy

6) Veřejné zakázky

V roce 2018 byly realizovány významné **investiční akce**:

- byla dokončena VZMR na nákup 3 služebních vozidel (Peugeot 2008), jejichž nákup byl schválen ZK usnesením č. 028-11/2017/ZK ze dne 5. 12. 2017
- z Fondu investic PO na základě schválení RK usnesením č. 036-28/2018/RK ze dne 24. 9. 2018 byla realizována VZMR na nákup 8 místního vozidla (Opel VIVARO) a realizována výměna prvků EZS v objektu v Kounicích.
- na základě usnesení č. 070-39/2018/RK byly z VV projektu Plaňany realizovány VZMR na nákup inkoustové tiskárny na bílý inkoust (na popis převážně pravěkých archeologických nálezů),

kopírovacích strojů pro pracoviště a osobního automobilu (Peugeot RIFTER) na převoz beden s archeologickými nálezy.

Komentář k veřejným zakázkám:

Veškerá dokumentace všech VZMR je uložena u ředitelky PO.

7) Komentář k hospodaření PO za rok 2018

Celkové **náklady a výnosy** organizace v roce 2018 vzrostly proti předchozímu roku celkem o 47,2% (+11 148 tis. Kč). Po vyloučení vlivu nákladů a výnosů VV Plaňany je nárůst 21,74% (+5 165 tis. Kč), který je způsoben realizací významné zakázky pro ŠKODA AUTO a.s. a nárůstem počtu realizovaných hrazených archeologických výzkumů.

Rozhodující pro navýšení celkového objemu nákladů je nárůst nákladů na mzdy po úpravě mzdových tarifů (+ 2 693 tis. Kč). Další významnou položkou je nárůst nákladů na služby a to jednak na schválené rozvojové projekty (+257 tis. Kč), ale především na subdodávky pro realizaci záchranných výzkumů (+1 800 tis. Kč). Významnější je i nárůst čerpání nákladů na opravy a to především na opravy budov (+360 tis. Kč). Rozhodující částkou navýšení výkonů je nárůst provozního příspěvku (+ 3 360 tis. Kč) a nárůst tržeb za investorské ZAV (+ 2 550 tis. Kč).

Významné procentní **překročení** čerpání oproti finančnímu plánu je v položce **538 – jiné daně a poplatky**. Plán 68 tis. Kč, čerpáno 156 tis. Kč. K přečerpání došlo v důsledku nové povinnosti odvodu za neplnění povinného procenta zaměstnanců ZPS, který byl zaúčtován v částce 80 405,- Kč a při tvorbě finančního plánu nebyl zohledněn.

Významné procentní **nedočerpání** je vykázano v položkách:

- **512 cestovné** - vykázaná úspora vznikla menším množstvím zahraničních cest na vědecké konference proti předchozímu roku.
- **513 náklady na reprezentaci** - nebyly čerpány očekávané náklady na vědeckou konferenci

Náklady na opravy a údržbu byly čerpány v celkové výši 689,56 tis. Kč. Z toho na opravy motorových vozidel 210,7 tis. Kč (z 80 tis. Kč bylo kryto pojistným plněním), na opravy výtahů, hasicích přístrojů, kotlů a komínů 59 tis. Kč. Běžné opravy strojů a zařízení činily 60 tis. Kč a 360 tis. Kč bylo vynaloženo na opravy budov. Jednalo se o opravy vnitřních omítek, malování, opravy okapů a střech budov v Kounicích a v Benátkách nad Jizerou.

Na **nákup drobného dlouhodobého nehmotného a hmotného majetku** bylo vynaloženo celkem 586 tis. Kč. Z toho na nákup drobného nehmotného majetku 36 tis. Kč (software pro nové počítače a notebooky) a drobného hmotného majetku 550 tis. Kč. Jednalo se o obnovu výpočetní techniky (rok pořízení vyřazené techniky 2007 - 2011) počítačů (včetně monitorů), notebooků a tiskáren, obměnu mobilních telefonů (vyřazené mobily z let 2009 - 2012), nákup speciální pedologických vrtáků pro terénní práce, paletový vozík s váhou a regály pro skladování nálezů, regály na pneumatiky pro vozový park.

Nebyla uložena žádná opatření v souvislosti s projednáním zprávy o hospodaření za minulé období.



Ústav archeologické
památkové péče
středních Čech

ČINNOST

1. ZÁCHRANNÉ ARCHEOLOGICKÉ VÝZKUMY

		ZAV		Celkem	z toho pozitivní		Celkem pozitivních ZAV	NZAV		Celkem	z toho pozitivní		Celkem pozitivních NZAV
		1. pololetí	2. pololetí		1. pololetí	2. pololetí		1. pololetí	2. pololetí		1. pololetí	2. pololetí	
Mgr.	Baloun Lukáš	70	82	152	3	6	9	21	23	44	0	0	0
Mgr.	Beneš Zdeněk	43	42	85	7	5	12	27	15	42	3	2	5
	Bernat Jiří	15	9	24	5	2	7	12	16	28	3	6	9
Mgr.	Dufek Josef	35	45	80	0	2	2	24	46	70	0	1	1
PhDr.	Frolík Jan, CSc.	5	9	14	1	2	3	0	1	1	0	0	0
	Chlup Tomáš	29	27	56	1	1	2	7	13	20	1	0	1
Mgr.	Kopřivová Jana	95	202	297	7	4	11	19	47	66	0	1	1
Mgr.	Kos Luděk	80	80	160	5	4	9	10	20	30	0	0	0
	Kukla Milan	17	27	44	1	1	2	17	17	34	3	0	3
Mgr.	Mattiello Lucia	48	73	121	3	1	4	22	21	43	0	1	1
Mgr.	Polišenský Tomáš	44	30	74	0	1	1	34	47	81	0	1	1
Ing. PhDr.	Smejtek Lubor, Ph.D.	185	130	315	0	1	1	96	81	177	0	0	0
Bc.	Šťastný Dražen	21	26	47	0	2	2	1	6	7	0	1	1
Mgr.	Volf Vojtěch	45	28	73	4	1	5	12	6	18	1	1	2
Mgr.	Zemanová Petra	28	14	42	5	0	5	24	15	39	0	0	0
	CELKEM	760	824	1584			75	326	374	700			25

i. Hrazené investorem - celkem 1584, z toho 75 pozitivních

Výběr informací o pozitivních výzkumech - řazeno abecedně dle katastrů, vedoucí výzkumů (autoři textů) uvedení v závorce.

Bašť, okr. Praha-východ (L. Mattiello)

1. Intravilán obce, na ppč. 81/4; S-JTSK (bod): 736898/1030584.
2. Stavba rodinného dvojdomu.
3. Sídliště – dvě sídlištní jámy. Mladší doba bronzová.

V dubnu 2018 při kontrole základových pasů pro rodinný dvojdomek byly na parcele 81/4 zjištěny a zdokumentovány dvě sídlištní jámy z mladší doby bronzové (k. knovízské). Objekt č. 2 byl zachycen pouze na profilu, nicméně se podařilo zdokumentovat klasický tvar mladobronzové konické zásobnice o prům. 130 cm v nejširší části. Objekt 1 je pozůstatkem ohniště či malé pícky o průměru 60 cm. Kromě četných zlomků keramiky, mazanice a zvířecích kostí lze zmínit i nález zlomku opracované kosti, zřejmě kostěné palice.



Bělá pod Bezdězem, Zámek, okr. Mladá Boleslav (J. Kopřivová)

1. Odvedení dešťových vod u nádvoří a oprava kanalizace na zámku v Bělé pod Bezdězem, k.ú. Bělá pod Bezdězem, p.p.č. 1, souřadnice S-JTSK (Y/ X) linie - 709338.4/1001089.38; 709332.32/1001074.43; 709362.94/1001057.89
2. Dokumentace profilu výkopu pro kanalizace v prostoru nádvoří zámku; duben 2018
3. Novověk



V rámci oprav poškozené kanalizace byla v prostoru nádvoří zdokumentována část výkopu, kterým byly odhaleny neporušené vrstvy novověkého stáří a cihlové zdivo v hloubce 1,2 m pod úroveň současného terénu. Z jednotlivých vrstev pak byly získány fragmenty keramiky a kachlí.

Bělá pod Bezdězem, Tyršova, okr. Mladá Boleslav (J. Kopřivová)

1. Rekonstrukce chodníku pro pěší v Tyršově ulici v Bělé pod Bezdězem, k.ú. Bělá pod Bezdězem, p.p.č. 2099/5, souřadnice S-JTSK (Y/ X) plocha - 710153.91/ 1000539.28; 710158.81/ 1000545.23; 710152.46/ 1000550.39; 710150.34/ 1000548.67; 710151.93/ 1000539.41
2. Archeologický výzkum hřbitova vyvolaný rekonstrukcí chodníku pro pěší; květen 2018
3. Novověk, 17.-18. století

Během rekonstrukce chodníku pro pěší v Tyršově ulici (u kaple Nejsvětější Trojice) narazila stavba již po odstranění zpevněných ploch na lidské kosti. Po mechanické skrývce bylo odhaleno celkem 8 lidských koster, které byly ve většině případů v torzovitém stavu. Některé byly porušeny výkopy pro elektrické vedení, jiné pravděpodobně předchozími terénními zásahy. Pouze v jednom případě se podařilo identifikovat hrobovou jámu, v ostatních případech to nebylo možné. Kromě lidských kostí nebyl získán žádný materiál. Archeologickým výzkumem byla prozkoumána část hřbitova náležející k Bělskému klášteru. Hřbitov se původně nacházel za hradbami města a byli zde pravděpodobně pohřbíváni osadníci vesnic, které ke klášteru náležely. Jeho fungování spadá do období 17. – 18. století.



Brandýs nad Labem. Praha-východ (L. Baloun)

1. Ulice Na Tvrzi (Vrábí), p. p. č.: 1881, před č. p. 1096 a 1097; GPS: 725186/1035370, 725186/1035354
2. Výkop pro kabel nízkého napětí; září 2018.
3. Starší doba bronzová – st. doba železná; řezy.

Počátkem září byla zahájena rozsáhlá rekonstrukce elektrického vedení nízkého napětí v ulici Zahradní, Na Tvrzi a U Přelízky. Liniové výkopy byly prováděny ručně bez použití těžké mechanizace. V průběhu výkopů v ul. Zahradní bylo na odkopané zemině posbíráno několik zlomků pravěké keramiky. Všechny tyto nálezy však postrádaly bližší nálezové okolnosti a výkopy ve svém průběhu nedosahovaly geologického podloží. Odlišná situace nastala v prostoru napojení ulice Zahradní na ul. Na Tvrzi, kde bylo možné pozorovat razantní úbytek nadložních vrstev. Skladba současné vozovky zde nasedala přímo na podloží tvořené vátými sprašemi okrové barvy. Identifikace pravěkých situací byla proto velice snadná. Výkop pro el. kabel narušil dva středně velké objekty vyplněné tmavě hnědými jílovitými uloženinami. Kresebná dokumentace objektů byla provedena pouze v rámci liniového výkopu. Při začišťování jednotlivých archeologických situací se podařilo shromáždit jen několik málo keramických zlomků nádob, které však nedovolovaly soubor jako celek lépe chronologicky zařadit. V obecné rovině lze keramický soubor začlenit do širšího časového horizontu starší doby bronzové – st. doby železné.

Brandýs nad Labem, okr. Praha-východ (L. Baloun)

1. Ulice Plantáž - Brandýský zámek, č. p.: 402; GPS: 723929/1034362
2. Rekonstrukce interiéru zámecké kaple; od února 2018.
3. Renesance – 19. století; plošný odkryv, sondy.

Stavební úpravy podlahových krytin v prostoru zámecké kaple a jejím okolí byly vyvolány důsledky havárie požárního hydrantu. Voda, která se prohnala interiérem zámku, se opětovně ztrácela v podlaze a klenebních zásypech severního křídla. Dlouhodobě zvýšená vlhkost v dřevěných konstrukcích probudila k životu spóry dřevokazných hub, které se významně podílely na destrukci podlahových konstrukcí. Před demontáží



nejmladší podlahové vrstvy tvořené parketami s vídeňským křížem byly na mnoha místech povrchu patrně nestabilní a silně narušená místa. Po sejmutí parket a podkladové prkenné podlahy pracovníky



odborné firmy došlo k odhalení nosných trámových polštářů uložených do nesourodého stavebního zásypu. Současně z podkladovými trámy, se objevilo také několik dalších konstrukcí souvisejících se stavebním vývojem daného prostoru. Základ pro kachlová kamna nalezený těsně pod parketami, nebo zbytky mladší příčky rozčleňující daný prostor ve dvě včetně reliktu spodní (prahové) části zárubně v místě dveřního otvoru. V průběhu začistování vložené příčky vyšlo najevo, že tato na cihlu zděná konstrukce byla založena na mohutném dubovém trámu, pro který bylo nutné vyhloubit široký základový výkop. Tímto zásahem došlo

k narušení starší, pravděpodobně renesanční (?) podlahy, tvořené litou maltovou směsí o mocnosti 10 – 13 cm. Uprostřed příčky v prostoru předpokládaného vchodu byla navíc nalezena přizdřená kamenná konstrukce tvořená celkem třemi vynášecími pasy, které dle stratigrafických souvislostí náležely do stejné stavební fáze jako vestavba zmíněné příčky. Účel této zděné konstrukce je však prozatím nejasný.

V celém prostoru bývalé zámecké kaple bylo v souvislosti s rekonstrukcí podlahy odhaleno množství stavebních detailů, které společně s uvedenými konstrukcemi se staly nedílnou součástí stavebně historického průzkumu. Současně s detailní kresebnou a fotografickou dokumentací byl proveden i odběr vzorků pro dendrochronologickou analýzu.

Buštěhrad, okr. Kladno (V. Volf)

1. Plocha se skrývkou vymezená koordináty JTSK (Y/X): 758239.61/1032828.2, 758116.32/1032796.45, 758074.51/1032874.24, 758205.22/1032940.39.
2. Rodinné domy IJKL, výstavba komunikací a IS pro obytný soubor, dohled 4-5/2017.
3. Pravěk, polykulturní sídliště

Dohled při skrývce ornice pro výstavbu komunikací nově budovaného komplexu rodinných domů zachytil řadu objektů s tmavou výplní zahloubených do světlého sprašového podloží. Nalezené početné zlomky keramiky ukazovaly na pravěké stáří objektů. V jižní části skrývek se zahlubovaly silně propálené stěny obdélné pece – novověké cihelny. Na dohledem objevené lokalitě proběhl následně záchranný archeologický výzkum.



Cerhenice, okr. Kolín (Z. Beneš)

1. Poloha Na Štěpnici, na V okraji obce na staveništi bytových domů; ppč. 246/1; JTSK (mezi body YX): 696313.5/ 1050909.4; 696397.8/ 1050851.4; 696408.1/ 1050832.7; 696408.5/ 1050818.2; 696403.7/ 1050806.1; 696392.4/ 1050792.8; 696379/ 1050787.4; 696363.8/ 1050787.3; 696352.2/ 1050791.8; 696268.3/ 1050849.7
2. Cerhenice lok. Štěpnice 246/2-12 TS, úprava
3. Sídliště, doba bronzová; zlomky keramiky a zvířecích kostí



Dohled rýhy kNN podél vnější hrany příjezdové komunikace k novému staveništi bytových a rodinných domů ve dnech 10.-17.7.2018 umožnil objevit jeden archeologický objekt, který byl protnut 30 cm širokým a 90 cm hlubokým výkopem. Profily jižní i severní hrany byly fotograficky i kresebně dokumentovány a geodeticky zaměřeny. Nachází se na souřadnicích YX S-JTSK: 696394,2/1050853,8 a 696395,1/1050852,8. Vzorkování jeho výplně přineslo několik zlomků keramických nádob, které je možné datovat nejspíše do doby bronzové. Je třeba poznamenat, že na ploše

komunikace (ppč. 246/1) proběhl záchranný archeologický výzkum ÚAPPSČ v roce 2009-2010 (vedoucí M. Vávra) a na vnitřní ploše staveniště (ppč. 246/2 a 246/16) pak v roce 2015. Odhaleny zde byly hroby z pohřebiště z mladší doby bronzové a doby stěhování národů, ale také pozůstatky sídliště ze starší doby bronzové a raného středověku. Objekt zjištěný během současné kontroly kNN tak představuje pouze malou část již zjištěného pravěkého pohřebního a sídelního areálu. Byl zařazen do číselné řady již zjištěných objektů jako číslo 129.

Cerhenice, okr. Kolín (Z. Beneš)

1. Poloha Na Štěpnici, na V okraji obce podél příjezdové cesty ke staveništi bytových domů; ppč. 218/1, 241; JTSK (mezi body YX): 696295.4/ 1050909.3; 696377.4/ 1051026.3; 696412.8/ 1051058.5

2. Cerhenice lok. Štěpnice přeložka venk. vedení VN

3. Pohřebiště, mladší doba bronzová; zlomky keramiky

Dohled rýhy kNN podél východního okraje příjezdové komunikace k novému staveništi bytových a rodinných domů ve dnech 2.8. a 8.8.2018 umožnil objevit jeden archeologický objekt, který byl protnut 50 cm širokým a až 130 cm hlubokým výkopem. Objekt se jevil pouze na západním profilu rýhy a představoval skrumáž velkých zlomků keramiky na bázi černošedého jílovito-hlinitého nadloží, tj. v hloubce 80 cm (Obr. 3). V daném místě byla situace začištěna a fotograficky zdokumentována. Nálezy byly z profilu vybrány a objekt byl zaměřen turistickou



GPS na bod WGS-84 N 50°04.281', E 015°04.759'. Jedná se patrně o orbou rozrušený žárový hrob z mladší doby bronzové, který tak souvisí s částí nekropole zkoumané na místě komunikace a bytových domů v poloze Na Štěpnici postupně v letech 2009-2010 a 2015. Objekt tak byl zařazen do číselné řady již zjištěných objektů jako číslo 130.

Český Brod, okr. Kolín (J. Frolík)

Tyršova ulice.

Výkop pro kabel propojoval objekt sokolovny (čp. 314) a městského úřadu (čp. 70). Pod povrchovou dlažbou s podsypem a níže ostrůvkovitě dochovanou vrstvou škváry (celková mocnost 0,3 m) zachytil rezavě hnědou jílovitou vrstvou s ojedinělými zlomky keramiky 19. století a s povrchem jedné

rozrušené zdi z opuky. Báze této vrstvy nebylo dosaženo. Nalezená vrstva je planýrkou, překrývající zaniklou středověkou zástavbu, která se nachází hlouběji. Tyršova ulice byla vyměřena dodatečně v 19. století na místě zbořené zástavby.

Český Brod, okr. Kolín (J. Frolík)

Zborovská ulice.



Zjišťovací sondáž v ploše plánovaného parkovacího domu v areálu býv. ZZN. Vyhlobena byla sonda, která ve směru východ-západ protнула plochu plánovaného objektu (10 x 2 m – Obr. 1). Pod současným asfaltem a starší dlažbou ze žulových kostek se nacházelo souvrství o mocnosti 1,5 až 2 m. Jeho horní část (mocnost cca 0,5 m) tvořily pozůstatky zděné budovy včetně podkladu původní podlahy a planýrky z 19. – 20. století (Obr. 2). Pod nimi se nacházelo souvrství jílovitých hlín, proložené lokálními proplástkami či vrstvičkami (zejména ve východní části sondy) s keramikou 16. – 18. století (Obr. 4). Vrstvy se skláněly směrem k východu při mocnosti až 1 m. Nejhlouběji situované vrstvy (mocnost až 0,6 m) tvořily jílovité hlíny

s ojedinělými zlomky keramiky (nejstarší již ze 14. století). Horní část souvrství s nálezy ze 16. století a mladšími vyrovnávala jakousi depresi, situovanou na východní straně plochy parkovacího domu s ojedinělými objekty neurčitěho charakteru (jamky, žlab – Obr. 3). Po zarovnění začala být plocha využívána k sídlištním aktivitám, které se musely vyrovnat s blátivým charakterem vrstev. Nejnižší zkoumané vrstvy pravděpodobně vznikly přírodním procesem (samovolné zaplňování zmíněné deprese?), ale s uloženinami, které již byly kontaminovány činností člověka.



Dobrovice, okr. Mladá Boleslav (J. Kopřivová)

1. Technická a dopravní infrastruktura: vodovod, kanalizace a komunikace se záměrem budoucí výstavby 43 rodinných domů, k.ú. Dobrovice, p.p.č. 1685/1, 1685/35, souřadnice S-JTSK (Y/ X) plocha - 701216.9/ 1017361.16; 700826.38/ 1017454.29; 700859.18/ 1017561.18; 700933.8/ 1017525.73; 701015.82/ 1017676.01; 701290.45/ 1017579.17
2. Skrývka ornice pro komunikaci, záchranný archeologický výzkum; červen-červenec 2018
3. Pravěk, únětická kultura, doba římská



Při plošné skrývce ornice v místě budoucí komunikace bylo zjištěno několik koncentrací archeologických objektů. Samotný archeologický výzkum (fi. Osina) započal začátkem června. K dnešnímu dni se podařilo odhalit cca 170 objektů. Převážná část je zastoupena sloupovými jámami, z větších objektů pak můžeme jmenovat hliníky, zásobní jámy, žlaby, z těch méně častých pak pec či hrob. Jedná se o polokulturní lokalitu. Objekty z doby římské jsou situovány v západní části plochy. Objekty z doby bronzové utváří dvě koncentrace ve středu a severozápadní části plochy. Nálezy tvoří

převážně keramika, výjimkou nejsou ani celé nádoby, kosti a mazanice. Z hliníku, který bychom mohli předběžně datovat do doby římské, pochází zlomek kostěného hřebenu. Do budoucna můžeme na lokalitě očekávat další stavební činnost v podobě výstavby jednotlivých rodinných domů a pravděpodobné je také rozšíření již zasíťovaného území a výstavba obslužných komunikací. Lokalita bude i nadále sledována.

Dobřichov, okr. Kolín (J. Bernat, T. Chlup)

1. Okolí kostela Nejsvětější Trojice, ppč. 38, 39/2, 39/9, 39/12, 39/13, 39/15
2. Dobřichov, obnova NN, č. p. 201, IE-12-6008432
3. Novověká hřbitovní vrstva a část žlabu/příkopu s keramikou 13. stol.

Všechny rýhy narušovaly v téměř celých délkách svých tras archeologické situace. V rýhách na SZ od kostela, už mimo areál býv. novověkého hřbitova, byly zachyceny čtyři nedatované kostrové hroby (č.



1 - 4/2018) a okraj jámy (obj. 8 u č.p. 42) s dislokovanými kostmi. Ojedinelé lidské kosti se vyskytovaly i ve vrstvách. Na Z od kostela prošla rýha dvakrát základem r. 1900 zbořeného úseku hřbit. zdi, k níž se od Z připojovala na spáru další shodně provedená zeď (lomové zdivo na hlínu). Základ novověké hřbitovní zdi se na Z straně nachází v superpozici se žlabem - příkopem (obj. 7) se zlomky středověké keramiky (13. stol.) ve výplni a při dně s bloky staveb. kamene (sv. jemnozrný pískovec). Jiná masivní



zeď (tl. ca 1,0 m, lomové zdivo na maltu), probíhala v Z sousedství býv. hřbit. zdi přibližně ve směru S - J. Také k ní se na Z straně připojovala kolmo slabší kamenná zeď pojená maltou. Rýha vedená přes parc. č. 39/2 při vnější JZ a J hranici býv. hřbitova (parc. č. 38) zasahovala do uloženin (novověk - 20. stol.) v horní části zásypu středověkého příkopu zmiňovaného starší literaturou. Štěrkopískové podloží zde vystoupilo nad úr. dna rýhy až v její V části, kde se trasa okružního příkopu stáčí k SV.

Dolní Břežany, okr. Praha-západ (E. Němcová)

1. Ulice Lhotecká, Za Hřištěm; ppč.: 391/183; 391/190; 391/197; S-JTSK body YX: 742743.78/1057143.65; 742841.14/1057145.51; 742809.92/1057020.09; 742708.59/1056994.43
2. Stavba mateřské školy
3. Sídlištní objekty, doba halštatská

Během ohlášené skrývky ornice pro stavbu mateřské školy byly zachyceny sídlištní objekty pravěkého stáří. Po domluvě s investorem (Obec Dolní Břežany) byl zahájen záchranný archeologický výzkum, který začal 2. října 2018 a trval do 9. listopadu téhož roku. Zachycené sídlištní objekty byly zdokumentovány a geodeticky zaměřeny. Během výzkumu se podařilo zdokumentovat 38 objektů, přičemž značnou část tvořily dva drenážní systémy různého stáří. Starší kamenná drenáž vznikla pravděpodobně v průběhu 19. století a mladší systém byl doplněn během minulého století.

Jediným výraznějším objektem byl objekt č. 2, který je předběžně interpretován jako zahloubená chata z pozdní doby halštatské a to především na základě keramického materiálu z výplně objektu. Je pravděpodobné, že se zde podařilo zachytit okraj sídliště, které leželo v bezprostřední blízkosti zkoumané plochy v poloze „Za Příkopem“. Zdá se se, že chata, orientovaná na východ-západ, byla rozšířena či jinak stavebně upravena. Další možnou variantou je i superpozice dvou částečně zahloubených chat. Finální interpretace je předmětem dalšího zpracování nálezů a terénní dokumentace.

Dřevčice, okr. Praha-východ (L. Baloun)

1. Hlavní silnice Pražská, p. p. č. 49, st. 198, 316/6; GPS: 726817/1036238
2. Samoobslužné mycí centrum pro automobily; červenec - srpen 2018.
3. Eneolit (?), mladší doba bronzová; plošný odkryv.

V rámci výstavby samoobslužného mycího centra pro osobní vozy došlo k narušení pravěkých sídlištních situací. Skrývka ornice pod základovou deskou odhalila celkem 13 do spraše zahloubených objektů.



Převážně se jednalo o kruhové jámy zásobního charakteru, mělké oválné objekty s nepravidelným dnem a sloupové jamky. Preparací výplní objektů byl získán početný soubor pravěké keramiky čítající několik set zlomků. Četné byly nálezy silnostěnných fragmentů zásobních nádob s charakteristickou prstovanou úpravou povrchu. Pravěké osídlení bylo zachyceno i v okolí mimo stavební jámu, zde se však podařilo s investorem stavby dohodnout na změně projektu a skrývka ornice nedosahovala hloubky narušující další pravěké situace.

Dvory u Nymburka, okr. Nymburk (L. Kos)

1. parc. č. 679 (1. poloha), 769, 770 (2. poloha); JTSK, plocha (1. poloha): 699690.74, 1034574.9; 699684.39, 1034489.71; 699463.73, 1034514.05; 699470.61, 1034593.42 a (2. poloha): 698282.63, 1035932.34; 698114.36, 1035953.78; 698114.62, 1035994.52; 698283.95, 1035985.532.
2. stavba: Revitalizace Lidušky II. etapa (hloubení vodních tůní o rozloze 1,88 a 0,61 ha)
3. zlomky keramických nádob; pravěk, raný středověk

Plošná skrývka nadloží před hloubením dvou tůní o rozloze 1,88 ha a 0,61 ha (nestejná hloubka zpravidla cca 100 cm, spíš výjimečně více). Stavba probíhala v archeologicky exponovaném terénu v blízkosti známých lokalit (např. lokalita pod biotopem západně od č. obce Veleliby, *Motyková 2011*; v prostoru pod kruhovým objezdem na silnici I/38, *Baloun 2011*; v poloze Na Zádušních/Na Černých, *Kos 2016*; v areálu dvora Zdonín apod.). Větší z tůní (severovýchodně od obce Dvory) nevykázala žádnou přítomnost archeologických situací ani movitých nálezů, tento stav lze s ohledem na georeliéf (spíše bezvodé pláně) předpokládat i pro ostatní prostory severně od této tůně.

Menší z tůní (jižně od dvora Zdonína) se ovšem nachází již velmi blízko pozitivních lokalit, tomuto prostoru tak byla věnována mimořádná pozornost. Pečlivá provedená skrývka zde poněkud překvapivě neodkryla archeologické objekty (jedinými objekty na ploše byly různé druhy melioračních zásahů). Na východním okraji nové tůně ale již byly zachycovány poměrně četné pravěké a rané středověké zlomky keramiky v sekundárním uložení, lze tedy předpokládat, že případný zásah u jihovýchodního vstupu do areálu dvora Zdonína už by narušil i nemovité objekty.

Absence intaktních situací v menší z obou tůní je nečekaná spíše zdánlivě, prostor totiž leží těsně pod hranou terasy ubíhající ve směru Z-V. Zdrojem movitých nálezů je již mírný svah stoupající na její povrch (potvrzují i prospekční sběry na povrchu terasy). I tato akce dokreslila stále zřetelnější skutečnost, že tato první terasa severně od Nymburka projevuje mimořádně vysokou hustotu archeologických nálezů, s touto skutečností bude potřeba počítat při dalších plánovaných stavebních projektech, jako např. přeložce silnice I/38 (obchvat Všeclap), která východně od Dvora Zdonína tuto akumulaci bezpečně naruší.

Horoměřice - Velká Brána 2, okr. Praha-západ (L. Mattiello)

1. Severně od obce, vlevo od silnice z Horoměřic do Černého Vola, na ppč. 430/1; S-JTSK (plocha): 748112/1036550, 748096/1036554, 748098/1036574, 748110/1036572.
2. Stavba bytových domů - Velká Brána 2.
3. Sídliště – dlouhý neolitický sloupový dům, sídlištní jámy a hliníky. Neolit – kultura s lineární keramikou.

V lednu 2018 započala firma Cemex CS s.r.o. zemní práce pro stavbu dalších bytových domů a zázemí s názvem Velká Brána 2. Dle poznatků z výzkumu prováděného v roce 2016 (viz ASČ 21/2), byla i zde jižní polovina parcely zavezena novodobými navážkami ukládanými v místě vytěžené pískovny. V severní části parcely se však pod 1-2 metrovými navážkami podařilo odkrýt pokračování neolitického sídliště. Celkem bylo zdokumentováno 37 objektů včetně části dlouhého sloupového

domu a jednoho hliníku. Nejzajímavějším objektem byl právě neolitický dlouhý dům, jehož jižní část chyběla, neboť byla porušena recentními sondami vzniklými patrně při těžbě písku v pískovně. Přesto bylo prozkoumáno a zdokumentováno úctyhodných 14 metrů délky domu. Okolo domu v severní části byl vyhlouben žlab. Z vnitřní konstrukce bylo dokumentováno sedm řad sloupů (vždy po třech) nesoucími pravděpodobně krov. Sloupové jámy měly průměr až 130 cm. Trvání domu můžeme klást do doby kultury s lineární keramikou.

Horoměřice – Ořechovka BD, okr. Praha-západ (L. Mattillo)

1. Severní část obce, cca 100 jižně od pískovny Chotol, na ppč. 82/5, 428/167; S-JTSK (plocha): 748249/1036736, 748242/1036736, 748200/1036748, 748230/1036759.
2. Stavba bytového domu.
3. Sídliště – neolitické sídlištní objekty (dvě jámy); Neolit.

V únoru až březnu 2018 započala firma Santo Stav s.r.o. zemní práce pro stavbu bytového domu v místě bývalé prasečárny a dalších hospodářských staveb. Na ploše byly zachyceny mocné novodobé navážky a situace spojené s předchozí novodobou výstavbou. Pod úroveň navážek zasahovaly pouze základové rýhy. V nich, na severní straně budovaného domu, byly zjištěny dva neolitické objekty. Profily objektů byly začištěny, fotograficky i kresebně zdokumentovány a ovzorkovány. Nalezena lichoběžníková kamenná sekerka, drobné zlomky keramiky.



Hořany, okr. Nymburk (Z. Beneš)

1. Poloha Na vrších; ppč. 161/4, 161/12, 176/2, 176/3; S-JTSK body YX: 706116.1/1046337.8; 706006/1046391.7; 706015.3/1046417.9; 706135.9/1046383.8
2. Skrývkové práce v pískovně Poříčany-Hořany
3. sídliště (zahluobené objekty), kultura nálevkovitých pohárů

Po ohlášené skrývce nadloží během rozšiřování pískovny Poříčany-Hořany (firma SPONGILIT PP, s.r.o.) směrem k jihu byly dne 14. 3. 2018 zjištěny celkem 2 archeologické objekty pravěkého stáří. Tyto situace byly po zjištění a domluvě s provozovatelem pískovny dne 6. 4. 2018 dokumentovány,



vybrány a geodeticky zaměřeny. Objekt 1 je pozoruhodný velmi tmavou výplní, místy s uhlově černým probarvením i sytě červenými šmouhami. V jeho výplni byly objeveny velké kusy nádob, které bude možné nejspíše téměř celé rekonstruovat. Objekt 2 měl oproti tomu charakter sloupové jamky. Zjištěné nálezy je možné interpretovat jako porušené pozůstatky sídlištních objektů ze staršího úseku pozdní doby kamenné (eneolitu). Kulturně je možné je přisoudit kultuře nálevkovitých pohárů. Podobně staré nálezy byly v pískovně Poříčany-Hořany zjišťovány již od jejího založení v letech 1953-55, především pak od 80. let 20. století, naposledy v roce 2007 (výzkum M. Vávry).

Klášteřní Skalice, okr. Kolín (Z. Beneš)

1. Celá obec
2. ČOV a kanalizace
3. areál kláštera, vrcholný středověk a novověk; vrstvy s nálezy keramiky a kostí

Během dohledu stavby kanalizace a čističky odpadních vod v obci jsou prohlíženy (s výjimkou stavby ČOV) pouze malé zásahy v podobě protlakových jam. Na upozornění p. starosty Lukeše, že v areálu zaniklého kláštera cisterciáků (st.p. 1/1) jedna z jam narazila na překážku v podobě zdiva, jsme ve

dnech 12.6. a 15.6. provedli kontrolu těchto výkopů. Výkop označený pracovním jako „výkop 1“ o rozměrech 2,0x0,8 m a hloubce 2,0 m byl umístěn přímo v cihlové přístavbě zaklenutého průchodu do dvora v jeho severním křídle (cca bod YX S-JTSK: 703723.2/1055464). V jeho jižním profilu v hloubce 1,5 m bylo zjištěno intaktní zdivo, které po poradě s ing. D. Havlíkovou (NPÚ) nebylo nakonec protlakem vrtáno.

„Výkop 2“ byl proveden již v prostoru bývalého klášterního rajského dvora na druhé straně zděného průchodu, zhruba v bodě YX S-JTSK: 703727.4/1055476.8. Jeho rozměry činily 2,68x1,0 m a hloubka 2,2 m. Na jeho profilech nebylo zřetelné žádné intaktní zdivo, nicméně v heterogenních jílovito-hlinitých vrstvách byly pozorovány uvolněné stavební kameny, patrně zbytky z rozvalené kamenné architektury. Při začišťování profilů v nich bylo možné nalézt drobné zlomky keramiky, dle glazovaného povrchu snad již novověkého stáří. Antropogenní vrstvy zde sahaly až do dna (2,2 m) a souvisely tedy spíše s aktivitami po zániku kláštera v době husitských válek roku 1421.



Jelikož se stavba nakonec rozhodla zdivo ve „výkopu 1“ nevrtat, bylo dalším řešením, jak dostat kanalizační zatrubnění dovnitř areálu dvora, vytvoření paralelní dvojice protlakových jam. Tak došlo k vykopání „výkopu 3“ (Obr. 2), jenž je lokalizován uvnitř dvora jen několik metrů JZ od „výkopu 2“.

V jeho SV rohu bylo během dohledu dne 26.6. zjištěno intaktní zdivo tvořené pískovcovými bloky spojenými maltou v SV rohu jámy. Pro nedostatek času byly tyto výkopy zatím dokumentovány pouze fotograficky. Kresebná dokumentace byla provedena v dalších dnech.



Během červencových dohledů byla především provedena kresebná dokumentace vybraných profilů „výkopu 2“ a „výkopu 3“, „výkop 1“ byl totiž již mezitím z bezpečnostních důvodů a skončení prací zasypán. V severním profilu rozšířeného „výkopu 3“ bylo možné pozorovat základy pilířů, které byly předsazené zdem a pocházejí tedy snad z vnitřní strany křížové chodby rajského dvora kláštera (Obr. 1). „Výkopy 2 a 3“ v areálu

kláštera byly geodeticky zaměřeny, takže jejich poloha je do budoucna uchována. „Výkop 1“ je snadné lokalizovat pomocí dokumentačních fotografií. V areálu rajského dvora kláštera stavba plánovala provést ještě liniové výkopy přípojek k obytnému východnímu křídlu kláštera, kde bydlí rodina Hanušova, nicméně svůj slib upozornit na začátek zemních prací nesplnila a výkop tak nebylo možné prohlédnout a případné situace zdokumentovat.

Klíčany, okr. Praha - východ (P. Zemanová)

1. Hoštice, k. ú. Klíčany, ppč. 259/1, S-JTSK YX 741364 1030550 - YX 741329 1030470 (linie)
2. liniový výkop; kNN; duben – květen 2018
3. sídliště, raný středověk



Na jaře letošního roku proběhl záchranný archeologický výzkum na východním okraji obce Hoštice vyvolaný budováním elektrického vedení pro soubor rodinných domů. Výzkum proběhl v těsném sousedství nově vybudovaných komunikací pro zmíněné rodinné domy, kde bylo v roce 2017 zachyceno raně středověké sídliště zatím předběžně datované do 6. – 8. století. V letošním roce pak byly prozkoumány další dvě polozemnice s kamennou pecí v rohu a středovým kamenným závalem. V jedné z polozemnic se zachovaly i drobné tyčové jamky související s vnitřním zařízením domu. Díky

tomuto zjištění počet obytných domů v tomto prostoru vzrostl na 6 – 7, což činí z této polohy poměrně důležitou lokalitu pro poznání raného středověku, zvláště vezmeme-li v úvahu že většina sídliště zůstává zatím archeologickým výzkumem nedotčena. Z nálezů se zde vyskytl jen běžný sídlištní materiál, jako jsou zlomky keramických nádob a zvířecí kosti. K zajímavějším nálezům patří jen kostěné šídlo.

Klipec, okr. Kolín (Z. Beneš)

1. Jižní polovina obce; S-JTSK body YX: 692529.9/ 1050432.4; 692415.1/ 1050705.8; 692392/ 1050717.7; 692250.5/ 1051003.9; 692372.2/ 1050719.8; 692485.7/ 1050444.8
2. Obnova sítě NN, kNN
3. Sídlíště; zlomky pravěké keramiky z výhozu; starší eneolit, mladší až pozdní doba bronzová

Během kontroly liniové stavby kNN po obou stranách návsi jižní strany obce bylo ve výhozu zjištěno několik míst s archeologickými nálezy (zlomky pravěké keramiky, mazanice, kosti). Vzhledem k rozsahu stavby – rýha široká pouhých 30 cm a hluboká maximálně 80 cm – nebyly pozorovány žádné archeologické objekty (zbytky sídlištních jam, atd.), jejich přítomnost je však na základě nálezů předpokládána. Pozitivní situace tedy byly zjištěny ve výhozu před čp. 62, 46, 9, 7 a 35. Datace nálezů je po jejich přílišnou fragmentárnost obtížná, lze však rozlišit období staršího eneolitu (před čp. 7) a dále mladší doby bronzové (čp. 9 a 46). Stejná situace byla pozorována během dohledu analogické stavby v severní části obce v roce 2012 (akce ÚAPPŠČ 804/2012, *Beneš 2013*).

Knovíz, okr. Praha - západ (V. Volf)

1. Plocha se skrývkou vymezená koordináty JTSK (Y/X): 761148.97/1026620.29, 761001.86/1026620.29, 761031.5/1026692.26, 761138.39/1026697.55.
2. Zástavba lokality „E“, výstavba komunikací a IS pro obytný soubor, dohled 7/2017.
3. pravěk, raný středověk, vrcholný středověk, středověké sídliště



Při hloubení výkopů inženýrských sítí, především kanalizačního řadu, nově budovaného obytného komplexu byla zachycena řada archeologických situací. V kanalizační stoce vedoucí S – J směrem pod budoucí komunikací byl v protilehlých stěnách zachycen příkop směřující od Z k V, hloubka činila 150 cm pod spodní hranou skrývky, měl hrotité dno a z jeho výplně pochází jen několik blíže neurčitelných keramických zlomků zjevně pravěkého stáří. Stejná stoka narušila těsně před křížením s druhou hlavní stokou V – Z směru středověký objekt. Byl rovněž zahlouben do sprašového podloží, jeho hloubka dosahovala 250 cm a obsahoval velké kusy

mazanice, přepálených kamenů a početný soubor keramiky, dobře datovatelný do druhé poloviny 13. století. Tato druhá hlavní stoka V – Z směru (po vrstevnici) přešla dále směrem k presbytáři kostela další dva zahloubené objekty, oba sahající až ke dnu výkopu (150, resp. 200 cm), oba datovatelné do 12, resp. 1. pol. 13. století. Liniový výkop pro vodovod běžící po Z okraji skryté plochy prošel v cca 20 m úseku podél hřbitovní zdi, kde protal v celé své hloubce (cca 100 cm) kulturní souvrství, přičemž nedosáhl horní hrany sprašového podloží. Vzhledem k omezenému prostoru uvnitř výkopu nebylo možné souvrství řádně detailně prozkoumat a dokumentovat, nicméně movité nálezy z hromad vykopané hlíny ukazují na jeho raně středověké stáří – 11. – 13. století.

Kolín, okr. Kolín (D. Šťastný)

1. Havlíčkova ul., areál f. KOPOS, parc. č. 1856/7, /8, /9, /19, /20, 5501/1, /2; zaměření S-JTSK (Y/X): mezi body, plocha: 686808/1059193 – 686824/1059204 – 686819/1059212 – 686841/1059228 – 686826/1059248 – 686789/1059282 – 686759/1059259
2. odstranění pův. stavby, skrývka areálu; 26. 10. – 27. 11. 2017, 29. 8. 2018, DŠ; přístavba expedičního skladu SO 54,
3. zahloubené objekty (porušené předchozí stavbou), bez nálezů

V ploše přístavby haly expedičního skladu terén z velké části narušen základy předchozích staveb a inženýrský sítěmi. Původní stavby i přístavba skladu v zářezu do svažitého terénu se sklonem k SV (S roh nad původním terénem, na Z do hl. až 2 m, J roh stavby nově do hl. cca 140 cm od okolního povrchu). Po odstranění původních základů plocha v JZ třetině snížena. Ve střední části haly na povrchu skrývky zjištěn pod ponechanými funkčními kabely rýhou a výkopy porušený zahloubený objekt (zřejmě soujámí, ml. neolit). Po mírném rozšíření J okraje skrývky před pilotáží registrován na JV stěně okraj trojice zahloubených objektů (pokračující pod panelovou komunikací). Podloží tvořeno spraší, na SZ stěně v Z části pod stávající halou patrný v horní části svahu spraší překrytý starý půdní horizont nad štěrkopískovým podložím.



Kolín, okr. Kolín (D. Šťastný)

1. Pražské předměstí, Pražská ul., severně u levého břehu Pekelského potoka, areál transformovny Kolín-západ 110/22 kV, parc.č. 3828/2, 3509, st. 3828/1, zaměření S-JTSK (Y/X): mezi body, plocha: 690296/1055944 – 690282/1055950 – 690288/1055966 – 690301/1055961
2. obnova zařízení transformovny; 2. 11. – 7. 12. 2017, 25. 10. 2018, DŠ; základy nové budovy (SO 520)
3. příkopovitý objekt (bez nálezů)

V rámci archeologického dohledu při zemních pracích (výkopech, rýhách) v areálu transformovny zjištěn, v základech Budovy společných provozů AR 22 kV (SO 520), na stěnách výkopu suterénní části a v ploše skrývky pro základovou desku, pravděpodobně pravěký příkopovitý objekt cca š. 2,3–2,5 m, hl. 0,85–1,05 m (zachycen v délce cca 15 m), s tmavě hnědou písčitohlinitou až hnědou písč. výplní, zahloubený do písčitého podloží (ve kterém v hl. cca 1–1,2 m starý půdní horizont), ornice do hl. 30 cm. Terén v areálu narušen (místy silně) předchozími stavbami a zařízeními.



Kostelní Střimelice, okr. Praha – východ (J. Bernat)

1. Intravilán.
2. Rozvodné vodovodní řady; srpen 2017 – červen 2018, probíhá.
3. Stopy výroby mincí v areálu hornického sídliště, vrcholně a pozdně středověké objekty a nálezy z okolí kostela a zaniklé tvrže; drobné movité nálezy z novověku a industriálního období v areálu vsi.

V průběhu prvního pololetí roku 2018 pokračoval dohled na řadě míst intravilánu při hloubení startovacích a cílových šachet tras vodovodních řadů a veřejných částí domovních přípojek nebo při výkopech kratších rýh na úsecích, jež nebylo možné z různých důvodů realizovat bezvýkopovou technologií. Kromě těchto bodových a kratších liniových výkopů se předmětem archeologického dohledu staly také dvě větší stavební jámy pro vyrovnávací šachty (vodojemy). Většina pozitivních nálezů měla charakter orientačních zjištění. Z nich se vymykaly pouze dvě nálezové situace s dokumentací řezů v prostoru středověkého jádra vsi v okolí kostela sv. Martina se zaniklou tvrzí. Nejvýznamnějším přínosem celé archeologické akce se stal záchranný výzkum na trase veřejné části



vodovodní přípojky v komunikaci (parc. č. 65/5) k rodinnému čp. 87 jihozápadně od kostela. Rýha zde v téměř celé své délce (ca 20 m, S-JTSK /linie/: 718276/1065507, 718274/1065526) protála souvrství antropogenních uloženin a především pak stavbu (objekt 2) zapuštěnou do paty jižního svahu při prameništi drobné vodoteče vytvářející osu středověkého sídliště rozloženého na východním svahu, jižně od areálu kostela a tvrze. Ve výplni objektu 2 byla těsně pod ornici zachycena výkopem přípojky jen nepatrně poškozená

kumulace kusů měděných plechů s malými kruhovými výseky. Soustředění tohoto typického odpadu z výroby mincovních střížků mělo přibližně plochý kruhový tvar (prům. ca 0,4 m) o několika vrstvách měděných plechových odstřížků, původně zřejmě nasypných do nedochované nádoby z organického materiálu nebo umístěných do malé kruhové jámy. Ve vzdálenosti asi 3,25 m se podařilo ještě v rámci objektu 2 zachytit dokonce i drobný depot samotných mincovních střížků uschovaných podle dokumentované situace původně v organickém obalu, patrně v koženém váčku nebo textilním sáčku. Stratigrafická situace byla dokumentována na řezu dlouhém 11,2 m. Nepočtené nálezy zlomků keramických nádob z několika vrstev dovolují zařazení stavebního objektu 2 i samotného depotu mincovních střížků do pozdního středověku. Druhou náleзовě pozitivní polohou (S-JTSK /bod/: 718165 : 1065464) s dokumentací vertikálního řezu se stala 2,2 m dlouhá rýha na trase jinak podpovrchově ražené veřejné části přípojky k domu čp. 46 na tvrzišti. Uvedený výkop se nacházel v komunikaci (parc. č. 77/5), asi 15 m východně od márnice u kostela sv. Martina. Antropogenní souvrství zasahovalo na západní straně (proti svahu) až pod úroveň dna výkopu (hl. 1,3 m). Takové zahroubení někdejšího úvozu mezi areálem kostela a tvrzištěm nebylo ale v dalším, o několik metrů východněji položeném výkopu doloženo a navíc byl ze stratigraficky nejstarší vrstvy navíc získán drobný zlomek keramické nádoby (vzhůru vytažený okraj). Jedná se tak pravděpodobně o situaci středověkého domu (objekt 1) ze 13. století, zapuštěného do východního svahu, s tím, že všechny stěny objektu leží mimo obvod výkopu. Z dalších dvou míst na trase těžce komunikace po severním a východním obvodu tvrziště pocházejí jen orientační zjištění. Rýha pro vodovodní řad vyběhající od úvozu (parc. č. 77/5) k severu (tj. směrem od tvrziště na parcelu č. 83/6, S-JTSK /linie/: 718153/1065467, 718142/1065445) procházela podélně dolní partií meze, kterou úvoz proráží. Těleso meze, v němž byla registrována i výrazná navážková vrstva hnědožlutého šterkovitého materiálu, mělo na trase rýhy mocnost až 1,2 m. Pod bází meze se ukázal pohřbený terén (tm. hnědošedá hlína). Z meze pochází zlomek stěny keramické nádoby pozdního středověku. Z další krátké rýhy (S-JTSK /linie/: 718139/1065496, 718141/1065501), vyhloubené do souvrství tělesa dnešní cesty (parc. č. 77/5) před domem čp. 60 při východním úpatí terénního bloku tvrziště, pocházejí nálezy z vrcholného a pozdního středověku (drobné střepy keramických nádob, zlomek kachle). Jedna z vyrovnávacích šachet byla umístěna do úvozu (parc. č. 77/5, 987/8; S-JTSK /bod/: 718216/1065479 západního okraje areálu tvrze. Výkop pro šachtu ukázal dno úvozu v hl. max. 60 cm pod dnešním zpevněným povrchem a v severovýchodní stěně výkopu (směrem k tvrzi) se projevil výrazný profil jámy zaplněné kameny, která se středověkými aktivitami neměla však nic společného (ve výplni zjištěn kus novodobého plechového předmětu). V níže položeném výkopu v úvozu před domem čp. 8 (S-JTSK /bod/: 718185/1065537) se erodované dno úvozu nacházelo pod navážkou cesty k vjezdu na pozemek sousedního domu čp. 7 až v hloubce 1,2 m. Druhá vyrovnávací šachta byla vyhloubena v prostoru návsi mezi domy čp. 10 a 24 (S-JTSK /bod/: 718130/1065611) a zasáhla svým severním okrajem do zatrubněné vodoteče probíhající středem svažité části návsi. Před zbytky čela zbořeného domu čp. 10 se ve výkopu pro vodoměrnou šachtu (parc. č. 91/1; S-JTSK /bod/: 718128/1065596) ukázalo až 60 cm silné antropogenní souvrství s jednou drobně štětovanou



Uvedený výkop se nacházel v komunikaci (parc. č. 77/5), asi 15 m východně od márnice u kostela sv. Martina. Antropogenní souvrství zasahovalo na západní straně (proti svahu) až pod úroveň dna výkopu (hl. 1,3 m). Takové zahroubení někdejšího úvozu mezi areálem kostela a tvrzištěm nebylo ale v dalším, o několik metrů východněji položeném výkopu doloženo a navíc byl ze stratigraficky nejstarší vrstvy navíc získán drobný zlomek keramické nádoby (vzhůru vytažený okraj). Jedná se tak pravděpodobně o situaci středověkého domu (objekt 1) ze 13. století, zapuštěného do východního svahu, s tím, že všechny stěny objektu leží mimo obvod výkopu. Z dalších dvou míst na trase těžce komunikace po severním a východním obvodu tvrziště pocházejí jen orientační zjištění. Rýha pro vodovodní řad vyběhající od úvozu (parc. č. 77/5) k severu (tj. směrem od tvrziště na parcelu č. 83/6, S-JTSK /linie/: 718153/1065467, 718142/1065445) procházela podélně dolní partií meze, kterou úvoz proráží. Těleso meze, v němž byla registrována i výrazná navážková vrstva hnědožlutého šterkovitého materiálu, mělo na trase rýhy mocnost až 1,2 m. Pod bází meze se ukázal pohřbený terén (tm. hnědošedá hlína). Z meze pochází zlomek stěny keramické nádoby pozdního středověku. Z další krátké rýhy (S-JTSK /linie/: 718139/1065496, 718141/1065501), vyhloubené do souvrství tělesa dnešní cesty (parc. č. 77/5) před domem čp. 60 při východním úpatí terénního bloku tvrziště, pocházejí nálezy z vrcholného a pozdního středověku (drobné střepy keramických nádob, zlomek kachle). Jedna z vyrovnávacích šachet byla umístěna do úvozu (parc. č. 77/5, 987/8; S-JTSK /bod/: 718216/1065479 západního okraje areálu tvrze. Výkop pro šachtu ukázal dno úvozu v hl. max. 60 cm pod dnešním zpevněným povrchem a v severovýchodní stěně výkopu (směrem k tvrzi) se projevil výrazný profil jámy zaplněné kameny, která se středověkými aktivitami neměla však nic společného (ve výplni zjištěn kus novodobého plechového předmětu). V níže položeném výkopu v úvozu před domem čp. 8 (S-JTSK /bod/: 718185/1065537) se erodované dno úvozu nacházelo pod navážkou cesty k vjezdu na pozemek sousedního domu čp. 7 až v hloubce 1,2 m. Druhá vyrovnávací šachta byla vyhloubena v prostoru návsi mezi domy čp. 10 a 24 (S-JTSK /bod/: 718130/1065611) a zasáhla svým severním okrajem do zatrubněné vodoteče probíhající středem svažité části návsi. Před zbytky čela zbořeného domu čp. 10 se ve výkopu pro vodoměrnou šachtu (parc. č. 91/1; S-JTSK /bod/: 718128/1065596) ukázalo až 60 cm silné antropogenní souvrství s jednou drobně štětovanou

komunikační úrovní při bázi. Doložená zpevněná plocha mezi bývalým čelem domu čp. 10 a kamenným tarasem na hranici pozemku (parc. č. 91/1) při návsi byla původně asi součástí úzkého návěsního prostoru nepříznivě rozčleněného strouhou. Drobné zlomky středověké i mladší keramiky se vyskytly i na blízké trase přípojky (S-JTSK /linie/: 718092/1065640, 718084/1065628, 718080/1065630) k bývalé škole (čp. 52). V dolní části návsi bylo na trase veřejné části přípojky k čp. 13 registrováno před domem čp. 33 až 0,9 m silné antropogenní souvrství, z větší části však tvořené novodobou navážkou z doby stavby silnice. Pod navážkou se nacházely dvě starší, jen slabě zpevněné komunikační úrovně. Sběr na výhozu zde přinesl drobné zlomky kachle glazovaného tmavou černohnědou polevou (mladší novovek – industrial). Podobně jako starší archeologické akce doložil znovu i záchranný výzkum při stavbě rozvodných vodovodních řadů jádro nebo část jádra středověké vsi a hornického sídliště v okolí prameniště jihozápadně od kostela a zaniklé tvrze a jižně v prostoru svažité návsi podél drobné, dnes z větší části zatrubněné vodoteče. Doklad výroby měděných mincovních střížků v areálu hornického sídliště může být považován za nepřímý archeologický doklad zdejší těžebních aktivit v pozdním středověku. Písemné zprávy o místní těžbě, a to právě i mědi, jsou až z raného novoveku. Z prostoru dolní ulicovité návsi nejsou zatím středověké nálezy známy.

Kounice, okr. Nymburk (L. Smejtek)

1. Nová obytná zóna na SZ okraji intravilánu obce, parc. č. 1035/30,187,265; 1035/102–122,124–133,136–147,150–152,154; S-JTSK: 712688/1044661, 712733/1044517, 712643/1044475, 712654/1044448, 712572/1044416, 712540/1044498, 712540/1044557, 712519/1044623.
2. III. etapa výstavby inženýrských sítí (vodovod, kanalizace, plyn) a komunikací.
3. Pozdní halštat, sídliště.

Během pozitivního dohledu a následného záchranného výzkumu v říjnu až listopadu 2018 bylo zjištěno 13 sídlištních objektů (zásobní a kúlové/sloupové jámy, hliníky) z konce starší doby železné (Ha D2–3), které obsahovaly větší množství keramiky, mazanice a zvířecích kostí, včetně malakofauny.

Krušovice, okr. Rakovník (V. Volf)

1. Plocha se skrývkou vymezená koordináty JTSK (Y/X): 786436.24/1026667.91, 786351.57/1026574.78, 786334.64/1026689.08.
2. Dostavba R6, dohled při skrývkách, sonda – řez objektem
3. pravěk, sídliště, mladší doba bronzová, pozdní doba bronzová

Při dohledu na skrývkách pro stavbu silnice Praha – Karlovy Vary (R6) bylo na katastru Krušovic na návrší poblíž východního okraje obce zachyceno sídliště čítající více jak 20 poměrně rozsáhlých zahloubených objektů. Na ploše několika hektarů bylo ve třech shlucích objektů zachyceno osídlení mladší a pozdní doby bronzové. Na dohled navazoval regulérní ZAV.



Louňovice, okr. Praha – východ (J. Bernat)

1. Mezi ulicemi Obecní, Dlážděná, Na Zvoničce, parc. č. 1/1, S-JTSK (plocha): 720180/1057872, 720175/105768, 720166/1057877, 720177/1057880.
2. Terénní práce (oprava opěrné zdi, terénní úpravy, rekonstrukce osvětlení zvoničky), srpen, listopad 2018, zahájeno - ukončeno.
3. Soubor drobných nálezů z přelomu pozdního středověku a raného novoveku z antropogenního nadloží kolem zvoničky v historickém jádru vsi.

Z malého a mírně vyvýšeného terénního ostrohu, vymezeného ze dvou stran zářezy sbíhajících se ulic Na Zvoničce a Dlážděná, bylo sběrem na hromadách zeminy ze skrývky o ploše několika metrů čtverečních v těsném okolí zvoničky zachyceno překvapivě velké množství drobných movitých nálezů. Jejich soubor čítá 401 střepů keramických nádob, 12 zlomků kamnových kachlů a 1 celý kamenný přeslen. Ze zlomků nádob by mohlo být jen několik nevýrazných zlomků snad už vrcholně

středověkých (13. stol.), stopově jsou zastoupeny i střepy pozdně středověké keramiky 14. - poč. 15. století, ale nejpočetnější složku souboru keramiky představuje vytáčená oxidační rezná hrncina z přelomu pozdního středověku a raného novověku. Doloženy jsou jednotlivé střepy nádob červeně a bíle malovaných. Redukční ani mladší novověká hrncina není v nálezovém souboru nijak výrazně zastoupena. Mezi zlomky kachlů se nachází také rohová část pozdně gotického komorového kachle. Na trasách mělkých rýh pro kabely osvětlení zvoničky ani v povrchu odkrytého podloží v jejím jihovýchodním sousedství nebyly registrovány žádné zahloubené archeologické objekty.

Luštěnice, okr. Mladá Boleslav (J. Kopřivová)

1. Oprava vodovodu v ulici Pod Humny, k.ú. Luštěnice, p.p.č. 289/47, 712/1, souřadnice S-JTSK (Y/X) linie – 702808.76/1021760.98; 702765.11/1021838.5; 702749.23/1021916.29; 702842.89/1021947.77
2. Dokumentace profilů výkopu pro opravu vodovodu v ulici Pod Humny v Luštěnici; říjen 2018
3. Raný středověk

Při opravě vodovodu v ulici Pod Humny byly porušeny dva archeologické objekty. S největší pravděpodobností se jedná o zásobní jámy předběžně datované do raného středověku. Oba objekty byly kresebně a fotograficky zdokumentovány. Z objektů byly získány zlomky keramiky a zvířecích kostí.

Lysá nad Labem, okr. Nymburk (L. Baloun)

1. Ulice Komenského, p. p. č.: 3458/2; 3451/1; GPS: 711540/1034373, 711502/1034196
2. Oprava veřejného vodovodu a kanalizace; srpen - říjen 2018.
3. Pozdní středověk, novověk 1, industriál 1; plošný odkryv.

Předstihový archeologický výzkum v ul. Komenského v Lysé nad Labem byl vyvolán plánovanou rekonstrukcí veřejného vodovodu a přidruženou výstavbou nové kanalizační přípojky k pozemku soukromého investora. Vzhledem k umístění celé stavby na samotné hraně nám. Bedřicha Hrozného a v těsném sousedství kostela Narození sv. Jana Křtitele bylo rozhodnuto o provedení plošného archeologického výzkumu v celé linii stavby. Po dohodě s investorem a generálním zhotovitelem stavebních prací došlo ke stržení recentní skladby současné vozovky až na úroveň opukového štětování. Následně byly v ploše výkopu rozměřeny tři zjišťovací sondy o rozměru přibližně 1 x 2 m.



Rámcové výsledky vzešlé z této sondáže umožnily provedení druhé jemnější skrývky zaměřené na odstranění zbytků opukového štětování a odkrytí hlouběji uložených archeologických situací. Krokem následujícím po mechanickém začištění plochy bylo finální rozměření čtvercové sítě a její navázání na trojici zjišťovacích sond. Postupnou preparací jednotlivých uloženin včetně zcela recentních zásypů novodobých přípojek inženýrských sítí byla odkryta nedotčená místa se zachovalými archeologickými situacemi spadající do období pozdního středověku, časného novověku (novověk 1) a novověku (industriál 1, dle nového členění AMČR). Kromě běžných zahloubených jam bylo odkryto i několik zděných konstrukcí. Patrně za nejzajímavější situaci můžeme pokládat zděnou konstrukci z opukových kamenů, náležející suterénu pozdně středověkého domu. Dokumentovaný rozměr suterénu domu v orientaci S-J byl přibližně 7,5 m, síla zdiva se pohybovala mezi 70 – 80 cm a max. hloubka udusané podlahy od úrovně současné vozovky dosahovala 2,4 m. Kromě výše uvedených starších nálezů se terénní výzkum věnoval i několika novověkým situacím. Na pozůstatky pozdně středověkého domu navazovala stratigraficky mladší zděná konstrukce náležející původní ohradní zdi barokního kostela Narození sv. Jana Křtitele z první poloviny 18. století. Tato

zeď v minulosti zasahovala mnohem více do prostoru ulice a byla ubourána již v druhé polovině 19. století. Do období existence starší ohradní zdi náleží také dvojice mělkých hrobových jam orientovaných S-J a nalezených v SV rohu areálu kostela Narození sv. Jana Křtitele, v místě, kde se starší ohradní zeď lomila k západu. Na základě výše uvedených informací můžeme předpokládat, že kosterní ostatky byly uloženy do země patrně v průběhu 18. století, na co poukazují i do hrobu uložené devocionálie v podobě bronzového křížku s Kristem a drobného medailonku (v současné době bez bližšího určení; nálezy jsou před konzervací). Nejmladším archeologicky zkoumaným objektem se stala stavební jáma na hašené vápno či na míchání maltové směsi vyhloubená s největší pravděpodobností za účelem výstavby nové ohradní zdi situované v současné době mnohem blíže kostela.

Měšice u Prahy, okr. Praha-východ (L. Baloun)

1. Poblíž ulic 5. května a Měšická, p. p. č.: 205/523; GPS: 733650/1031372
2. Stavba rodinných domů; srpen 2018.
3. Orientační zjištění, pravěk zemědělský; plošný odkryv.

Výstavba nových rodinných domu při východním okraji obce Měšice volně navázala na starší etapu výstavby veřejné komunikace dokončené v roce 2017. Vzhledem k několika starším nálezům pravěkých situací byla dané poloze věnována zvýšená pozornost (Baloun 2018, 760). Bohužel i přes vstřícné jednání investora a precizní skrývku ornice byla v rámci 12 půdorysů RD zachycena a zdokumentována pouze jedna sloupová jáma ze které se podařilo získat zlomek pravěké keramiky.

Mladá Boleslav, okr. Mladá Boleslav (J. Kopřivová)

1. Stavba chladicí stanice pro lakovnu v areálu ŠKODA a.s., k.ú. Mladá Boleslav, p.p.č. 730/13, souřadnice S-JTSK (Y/ X) plocha - 702261.78/ 1010766.06; 702247.23/ 1010773.47; 702259.67/ 1010820.3; 702273.95/ 1010843.05; 702307.82/ 1010835.38
2. archeologický výzkum hřbitova; březen-květen 2018
3. 20. Století



V souvislosti se stavbou nové budovy chladicí stanice pro lakovnu byla provedena skrývka ornice, kterou se podařilo identifikovat přes 235 hrobových jam jednotlivých a 8 hrobových jam hromadných. Zájmová plocha se nachází v JV části Nového hřbitova, která byla odkoupena f. ŠKODA a.s. v roce 2013. Samotný archeologický výzkum (fi. Osina) probíhal od března do poloviny května. Během něj bylo odkryto celkem 243 výkopů, ze kterých bylo vyzvednuto 378 koster. Větší počet koster byl zapříčiněn tím, že téměř ve většině případů byly v jedné hrobové jámě pohřbeny dva,

o jediné i tři lidé. Dvojitých hrobů tak bylo odkryto 124, jednotlivých 87, 19 jam bylo prázdných a v jednom případě byly do jedné hrobové jámy uloženy 3 jedinci. Z celkového počtu 8 hromadných jam byla polovina prázdná, ze zbývajících 4 bylo vyzvednuto dohromady 40 jedinců. V jednom z nich byly u dvou koster přítomny vojenské známky z II. světové války. Uskupení jednotlivých hrobů souhlasí s původním půdorysem Nového hřbitova, tak jak byl ještě patrný na snímcích z roku 1938. Orientace hrobových jam ve směru S-J tomu jen napovídá. Dle předběžné antropologické analýzy (patologie na kostech, amputace končetin, doklady pitev, TBC) bychom mohli uvažovat o tom, že tato část hřbitova sloužila pro pohřbívání lidí z nemocnice. Mezi pohřbenými se nachází jak mladí, tak staří, jak muži, tak ženy i děti. Podlouhlé jámy s hromadnými pohřby jsou orientovány jinak a porušují některé jednotlivé hroby. Vzhledem k nálezům vojenských známek z II. světové války se můžeme domnívat, že jedinci v nich pochovaní se do země dostali v období II. světové války či po ní. Jedná se o hřbitov



s pravidelně orientovanými hrobovými jámami, které se vzájemně neporušují (výjimku tvoří pouze hromadné hroby). Hroby tak musely být na povrchu označeny, což dokládají i kovová čísla, která byla nalezena při skrývce plochy.

Mladá Boleslav, okr. Mladá Boleslav (J. Kopřivová)

1. Rekonstrukce ulice Ptácká v úseku od Česany po křižovatku s ulicí Továčovského, k.ú. Mladá Boleslav, p.p.č. 1263/1, souřadnice S-JTSK (Y/ X) linie - 704031.84/1011572.51; 703990.04/1011330.81
2. Fotografická dokumentace profilů výkopu a kamenného kanálu; duben – květen 2018
3. Novověk?

Při rekonstrukci ulice Ptácká v Mladé Boleslavi byla ve výkopu pro plyn odhalena část (cca polovina) kamenného poklopu na kanál z opracovaného pískovce s ornamenty. Situace byla fotograficky zdokumentována spolu s profilem výkopu. Bohužel se nepodařilo získat žádný datovací materiál. Poklop si do sbírek vzalo Muzeum Mladoboleslavska (Mgr. Filip Krásný). Při hloubení základů pro novou opěrnou zeď (před č.p. 31) byl odhalen kanál postavený z větších pískovců. Kanál byl fotograficky zdokumentován. Stejně jako v případě pískovcového poklopu se nepodařilo získat žádný datovací materiál. Obě situace byly geodeticky zaměřeny.



Mnichovo Hradiště, okr. Mladá Boleslav (J. Kopřivová)

1. Rekonstrukce a nová trasa plynovodu a přípojek na Masarykově náměstí, k.ú. Mladá Boleslav, p.p.č. 2404/1, souřadnice S-JTSK (Y/ X) linie - 697375.46/ 1000313.14; 697301.9/ 1000313.8; 697267.11/ 1000297.92; 697263.94/ 1000330.6



2. Dokumentace profilů čtyř sond v prostoru parkoviště na Masarykově náměstí; květen – červen 2018

3. Novověk

V prostoru parkoviště na Masarykově náměstí byly výkopy pro plyn odhaleny vrstvy, ze kterých byly získány fragmenty keramiky, kostí či železná struska. Nejzajímavější vrstvou je místy mocná drť propálené hlíny a uhlíků. Tato vrstva by mohla souviset s pobytem švédských vojsk v roce 1643, kdy téměř celé město lehlo popelem. Profily byly fotograficky a kresebně zdokumentovány.

Mnichovo Hradiště, okr. Mladá Boleslav (J. Kopřivová)


1. VGP Park Mnichovo Hradiště, infrastruktura, k.ú. Mnichovo Hradiště, p.p.č. 2658/1, 2658/56, 2658/58, 2658/59, 2658/61, souřadnice S-JTSK (Y/X) plocha – 698321.27/ 1000897.15; 698202.74/ 1001466.53; 697843.97/ 1001576.6; 697749.77/ 1001403.03
2. Sondážní rýhování pod halou C; říjen - listopad
3. Pravěk

Při sondáži (rýhování po cca. 20 m od sebe + obvod budoucí zastavěné plochy) bylo zjištěno několik koncentrací objektů. Vzhledem k nepříznivým klimatickým podmínkám (blížící se zima a nedostatku finančních prostředků) nebylo doposud přistoupeno k exkavaci objektů. Díky malému počtu chronologicky citlivého materiálu získaného při skrývce ornice je problematické zjištění situace prozatím přesněji datovat. Bližší poznatky o objevených sídlištních situacích přinese až následný záchranný archeologický průzkum.

Nová Ves I - Ohrada, okr. Kolín (T. Chlup)

1. výstavba komunikace, ppč. 931/176, 1639/2
2. komunikace pro další řadu RD
3. sídlištní objekty kultury nálevkovitých pohárů, kultury řivnáčské a kultury s lineární keramikou

Na dobře známé archeologické lokalitě v centrální části obce Nová Ves I - Ohrada v okr. Kolín jsme po oznámení stavebního záměru v dostatečném předstihu před vlastní výstavbou přistoupili k záchranému archeologickému výzkumu. Na poloze v jejíž bezprostřední blízkosti byly v minulém roce zjištěny při výstavbě inženýrských (kNN) objekty datovatelné na základě velmi fragmentárního materiálu do staršího pravěku.



Dokumentováno bylo na tři desítky objektů spadajících do rozmezí klasické fáze LnK až po kulturu řivnáčskou zastoupenou dochovaným rohatým uchem. Vzhledem k charakteru akce lze pouze konstatovat, že se jedná o sondu polykulturním sídlišťem, které bylo v minulých letech zkoumáno při výstavbě RD a inženýrských sítí.

Nymburk, okr. Nymburk

1. ul. Na Příkopě, parc. č. 1583, 32/2; JTSK, plocha: 697202.81, 1037948.75; 697202.81, 1037999.94; 697199.63, 1038014.49; 697210.48, 1038017.93; 697216.3, 1037999.15; 697217.36, 1037941.73
2. stavba: Rekonstrukce ul. Na Rejdišti včetně opravy vodovodního a kanalizačního řadu
3. objekt/budova (dům), zdivo (základy), sklep (zdivo)/jáma (loch), vrstva/souvrství (navážka, destrukce, výplň), jáma (sídlištní, kúlová/sloupová), ohrazení? (příkop); pravěk (zatím blíže neurčený), raný středověk, vrcholný středověk, novověk.

Rozsáhlý stavební zásah v historickém jádru města Nymburka. Rekonstrukce ul. Na Rejdišti a ul. Na Příkopě spojený s výměnou povrchů obou zmíněných ulic v celé jejich délce a také s obnovou některých inženýrských sítí (kanalizace a vodovodu). Stavební práce se v roce 2018 omezily zatím jen na ulici Na Příkopě (parc. č. 1583), event. na její napojení na Kostelní náměstí (parc. č. 32/2). Byla provedena základní skrývka do hl. 40 cm, a provedena rekonstrukce kanalizace vč. přípojek. Všechny další práce budou realizovány až v roce 2019.



Uskutečněné zásahy nicméně již nyní přinesly řadu zjištění, které je možno shrnout do několika okruhů. Patrně nejnápadnější situace vystoupila na povrch po skrývce stávající komunikace a jejích konstrukčních vrstev na úroveň -40 cm pod původním povrchem. Vrstvy někdejší komunikace sahaly (s poměrně vysokou přesností) právě na tuto úroveň a zafixovaly (s výjimkou zásahů pro inženýrské sítě) velmi dobře zachovaný relikv domu, který je ještě patrný na mapě stabilního katastru jako parc. č. 62 (zde k roku 1842). Na katastrální evidenční mapě Čech 1:2880 z roku 1909 již ale dům

chybí a ulice je vedena v dnešní trase. Průchod kolem tohoto domu na někdejší parc. č. 62 byl tedy veden po jeho východní straně a v mapě stabilního katastru je u něj uveden název „Am Berge“. Jeho rozměry dnes v zásadě reprezentuje chodník na východní straně ul. Na Příkopě (resp. linie cca půl metru směrem do vozovky). Zdokumentovaný půdorys domu má cca 4-5 prostor, přičemž je zde patrné, že ne všechny zděné konstrukce jsou současné. Ve výplni všech prostor nejsou kamenné destrukce, ale pouze jemné výplně, v řadě prostor bylo možno zachytit stopy požáru. V současné době nelze bezpečněji určit dataci, je ale zřejmé, že na dosažené úrovni jsou již z výplně vybírány nálezy výlučně vrcholně středověké, datace objektu bude tedy relativně velmi stará.

Všechna data relevantní k dataci budou teprve získána. Oproti původní představě vtělené do projektu stavby bude potřeba konstrukční vrstvy nové komunikace uložit o něco níže než je dosažená úroveň a dům bude tedy částečně narušen a tedy i (v předstihu) prozkoumán. Zatím není jisté, v které úrovni

domu se dnešní povrch pohybuje (ve vztahu např. k tehdejší pochozí úrovni). Byl sestaven velmi přesný fotoplán na stávající úrovni -40 a pořízena kresebná dokumentace.

Další okruh situací souvisí s rekonstrukcí kanalizačního řádu, který vede od šachty při Kostelním náměstí středem ulice přibližně do středu ul. na Příkopě (tj. do šachty zhruba na úrovni severní zdi objektu mohyly z doby kamenné). Tato linie byla na svém jižním okraji skoro 4 m hluboká, což způsobovalo extrémní potíže s dokumentací. Lze říci, že s výjimkou míst, kde byly do terénu zahloubeny zděné relikty vrcholně středověkých a novověkých situací byl pod cca 40 cm konstrukčních vrstev recentní komunikace (výše uvedená skrývka) a cca 20-30 cm vrstev novověkých uloženin zachycen typický nymburský tmavý půdní typ (spíše než kulturní vrstva) o mocnosti 60-80 cm, opticky homogenní, s rozptýlenými zlomky pravěké a raně středověké keramiky, z něhož vystupují již do rostlého podloží zahloubené objekty (drobnější sídlištní jámy a kulové/sloupové jámy byly zdokumentovány v počtu do 10 případů).

Tyto situace byly mnohdy rozsáhle narušeny zděnými konstrukcemi procházejícími z povrchu, event. i pohyby vrstev v důsledku propadů níže položených lochů, které je v prostoru nutno čekat. Zachycen byl min. jeden velký sklep se vstupem do nižších prostor (lochů?). V extrémní hloubce bylo tyto situace mimořádně složité přesněji zdokumentovat. V některých částech profilu dochází ke stratigrafickým anomáliím, které zdánlivě není možno vysvětlit. S podobnými situacemi byl konfrontován výzkum v nedalekém okresním soudu v roce 2012, kdy se podobné posuny „přetržených vrstev“ na novou úroveň (např. o 0,5-1,5 m níže) ukázaly být dílem propadů původně nezaplňených prostorů druhého patra sklepů, tzv. lochů. Minimálně v jednom případě pokládám za pravděpodobný shodný jev i u referovaného výzkumu.

Poslední okruh nálezů souvisí s očekávatelnou situací ve spodní části ulice. Výzkum při sanaci bloku domů v Palackého ulici na počátku devadesátých let doložil, že dnešní Palackého třída je ve svém obloukovém průběhu přisazena k reliktu někdejšího příkopu (ten tedy vede pod domy na Palackého třídě). Vznik objektu byl datován na základě radiokarbonových dat do střední doby bronzové. Radiokarbonové datum Bln-4650 publikované jako „34151±40 BP=1456±40 BC=1505-1425 BC“ (Motyková 2005, 230) bylo ale do tohoto období zařazeno pravděpodobně kvůli chybné kalibraci (Hlášek a kol. 2015, 228). Po zkalibrování data v programu OxCal 4.3 (křivka IntCal 13) vychází interval na 1877-1622 BC s pravd. 95,4 %, resp. na 1782-1622 BC s pravd. 83,7 %, objekt by tak byl zařaditelný spíše ještě do starší doby bronzové (za sdělení této informace děkuji M. Langové).

Tento příkop byl navíc zachycen ještě na jihovýchodní straně centra v ulici Na Rybárně a z toho důvodu by logicky měl ulici Na Příkopě křížit (spíše než respektovat Palackého třídu a pokračovat ulicí Na Rejdišti). Vrstvy velmi podobné popisovanému charakteru příkopu (potvrzeno i očitými svědky výzkumů z 90. let) byly v jednom omezeném úseku skutečně zachyceny a to ve výkopu pro spodní šachtu kanalizace (tj. na úrovni severní zdi budovy mohyly). Tento objekt bude zásadně narušen až stavbou nového vodovodního řádu v roce 2019, kdy snad přinese nové výsledky.

Ondřejov u Prahy, okr. Praha – východ (J. Bernat)

1. Nám. 9. května, Choceradská a Pražská ul., parc. č. st. 78/1, 2839/1, 2878/3, 2832/6, st. 203, 2832/1, 160/1, 160/2, 2864/4, 2832/11, st. 10, 2832/4, 2832/2, S-JTSK (pozitivní body): 1. 719593/1066751, 2. 719872/1077593; (negativní linie): 1. 720084/1066516, 729967/1066518, 720053/1066516, 719999/1066520, 719963/1066533, 719929/1066552, 719878/1066587, 719869/1066600, 719792/1066644, 719752/1066657; 2. 719754/1066664, 719678/1066702, 719601/1066725, 719594/1066734, 719604/1066891, 719605/1066949, 719608/1066962; 3. 720080/1066525, 720058/1066526, 720044/1066524, 720004/1066525, 719929/1066560, 719880/1066596; 4. 719797/1066654, 719786/1066659.
2. Rekonstrukce a výstavba chodníků; listopad 2017 - březen 2018, ukončeno.
3. Situace novověké a z industriálního období – orientační zjištění.

Postupně byly prohlédnuty téměř všechny úseky mělkých skrývek pro chodníky (linie 1 – 4) i s rýhami pro osazení obrubníků, a to na severní straně východní části Pražské ulice a na severní straně západní části náměstí (linie 1), na jižní straně západní části Pražské ulice mezi Turkovickou ulicí a náměstím (linie 2), na severním okraji hlavní komunikace ve východní části náměstí a na jižní straně přechodu přes hlavní komunikaci před domem č.p. 84 (linie 4). Kontrola výkopů na linii 3 (východní strana Choceradské ulice) s pozitivním zjištěním (bod 1) proběhla již na sklonku roku 2017. V ploše chodníků

byla přitom zkontrolována i většina výkopů pro napojení okapových svodů přilehlé zástavby do stávající dešťové kanalizace. V etapě realizované v roce 2018 došlo k jedinému orientačnímu zjištění pouze při dohledu výkopu pro opravu dešťové kanalizace na severní straně Pražské ulice při náměstí, u domu č.p. 53 (bod 2). V rámci 70 cm silného nadložního souvrství byla pod konstrukčními vrstvami dnešní silnice registrována nejméně jedna starší komunikační úroveň zpevněná drobnějším kamenným štětem.

Ondřejov u Prahy, okr. Praha – východ (J. Bernat)

1. Bělidla, Střimelická ul., parc. č. 317/36, 330, 317/9, S-JTSK (plocha): 719312/1065974, 719306/1065969, 719255/1066080, 719218/1066146, 719215/1066148, 719185/1066144, 719174/1066144, 719157/1066183, 719201/1066193, 719221/1066159, 719253/1066169, 719257/1066163, 719224/1066151, 719261/1066085.

2. Inženýrské sítě a komunikace; červen 2018, zahájeno.

3. Menší komplex sídlištních objektů – dům, usedlost z přechodu raného a vrcholného středověku.

Archeologická záchranná akce proběhla v souvislosti s přípravou území pro obytnou výstavbu na doposud zemědělských pozemcích za severovýchodním okrajem zástavby obce. Za domem č.p. 357 byla v délce 210 m po spádnicí mírného jižního svahu provedena skrývka pro budoucí komunikaci (š. 8 – 9 m). Na její jižní konec se kolmo připojovala další menší skrývka (d. 80 m) pro komunikaci o dvou ramenech (parc. č. 317/36, 330) probíhající po vrstevnici, takže celá skrytá plocha měla tvar protáhlého T. Přibližně středem delší severojižní skrývky probíhala společná rýha pro vodovodní řadu a pro dešťovou kanalizaci, která pokračovala JJV směrem až za okraj skrývky do prostoru plánovaných vsakovacích objektů na parc. č. 317/9. Trasa vodovodní rýhy procházela i východním ramenem dolní kratší skrývky a právě tam (parc. č. 317/36) byly mezi vodovodní rýhou a severním okrajem uvedeného ramene skrývky zachyceny i v ploše mělké zbytky sídlištních situací, značně porušených orbou a zejména pak skrývkou samotnou. Prostorově omezenou kumulaci archeologických zahloubených objektů představovaly nejméně dvě povrchové stavby v superpozici (objekt 3, 3J), které byly jen slabě zapuštěny do mírného svahu. Ze situace dokumentované na 12,10 m dlouhém řezu v severní stěně skrývky lze patrně určit jeden rozměr větší ze staveb (obj. 3, asi 3,7 m) a jeden rozměr menší stavby (obj. 3J, asi 2,3 m). V samotném prostoru staveb se soustřeďovala i skupina kůlových/sloupových jam a jamek různé hloubky (obj. 2, 2A, 3B, 3C, 3F - 3G, 3K, 3M) a také několik menších mělkých jam vyplněných kameny (obj. 3D, 3E, 3L). Zachycen byl patrně i závěr základového žlabu (obj. 3A) porušeného z větší části rýhou vodovodu. Ve vzdálenosti asi 4 m východně od objektu 3 se ukázal ještě mělký zbytek původně asi oválné jámy s plochým dnem (obj. 1) a s kůlovou/sloupovou jámou (obj. 1A) u okraje. Již jen na řezu byl v těsném východním sousedství objektu 1 dokumentován zbytek další mělké jámy (obj. 1B). Podle výplně některých z objektů (zejména obj. 1, 1A, 1B, 2, 2A, 3) přerušil nebo uzavřel život zachyceného sídla požár. Datovatelné nálezy, reprezentované jen nepočitelnými zlomky keramických nádob, lze zařadit do nejmladší fáze raného středověku (RS 4) nebo do přechodu raného a vrcholného středověku (RS/VS). Nad komplexem objektů je v povrchu louky dosud patrná mělká deprese a nejméně dva další podobné nevýrazné poklesy terénu se objevují v těsném sousedství a mohou indikovat další obytné a hospodářské jednotky sídliště. Jednou z podmínek vzniku středověkého osídlení byla blízká zdrojnice (asi 90 m k JJV) Seradovského potoka, pravobřežního přítoku řeky Sázavy. Na opačnou severozápadní stranu terén jen zvolna stoupá k asi 560 m vzdálené kótě Pecný (546 m), představující nejvyšší výškový bod území okresu Praha – východ. Nově zjištěnou situaci lze zřejmě interpretovat jako pozůstatek samoty nebo menší osady z doby počátků souvislé kolonizace území před stabilizací sítě zdejšího osídlení ve vrcholném a pozdním středověku. Číslo objektů 4 – 5 náleží liniovým objektům, patrně polním brázdám probíhajícím po vrstevnici. Jejich soustředění do úzkého pásu se může krýt s některou z historických parcelních hranic (mezí) bývalé pluziny.

V návaznosti na záchranný archeologický výzkum v sondě 1 (objekty 1/2018 – 6/2018), na východním rameni budoucí komunikace v území určeném pro novou výstavbu rodinných domů, pokračovala akce na stavbě západního ramene komunikace. V místě dnes jen nevýrazné liniové terénní deprese, probíhající po spádnicí mírného svahu, byl v nové sondě 2 na povrchu druhé skrývky před pokládkou konstrukčních vrstev vozovky dokumentován svazek tří erozních rýh sbíhajících se v jednu širší brázdou (objekt 7/2018). Objekt měl specifickou výplň, tvořenou zčásti klíny černých vrstev, patrně charakteru

jemného uhelného popela. V těsném sousedství objektu 7 se vyskytovaly tři drobné kruhové objekty (obj. 8/2018 na V a obj. 9, 10/2018 na Z straně obj. 7/2018), snad sloupcové jámy s podobnou výplní s černými proplásky jako u erozních zářezů. Z finální úrovně stavební pláň nebyly výplně dokumentovaných a zaměřených objektů 7 - 10/2018 vybírány a zůstaly tak zčásti zachovány pod novou komunikací. Akce bude v roce 2019 pokračovat dozorem při hloubení vsakovacích objektů pro již realizovanou dešťovou kanalizaci.

Pečky, okr. Kolín (Z. Beneš)

1. Pečky-jih, Třída 5. května, ulice Fügnerova, Sokolská, Tyršova, Žerotínova, Moravská, Chelčického, Sportovní, Chaloupeckého, Husovo náměstí; ppč. 828, 831/2, 831/3, 845/6, 858, 869/1, 869/2, 908, 947, 1056, 1086, 1087, 1104, 1136, 1137, 1170, 1172, 1181/18; S-JTSK body YX: 699951.7/ 1048477; 699637.4/ 1048628.4; 699696.6/ 1048739.5; 699636.3/ 1048814.6; 699906.2/ 1049020; 699976/ 1048972.3; 700057.5/ 1048771.2
2. kVN. kNN. demontáž kVN, kNN, Fügnerova
3. Sídliště; kulturní vrstva; nedatováno



Během kontroly rýh pro nové kNN, nicméně ve výkopech starších, byl jako archeologicky pozitivní prohlášen pouze úsek v areálu bývalého podniku ZPA (neplést se současným průmyslovým areálem ZPA na SZ straně Třída 5. května) na ppč. 1181/18. Zde byla dne 13. 6. 2018 v rýze mezi body YX (S-JTSK) 699693.5/ 1048782.4 a 699658.3/ 1048802.7 zjištěna kulturní vrstva patrná pod recentními a subrecentními navážkami a tmavohnědou písčitou hlínou v hloubce 80 cm (Obr. 5). Její spodní hrany nebylo ve výkopu hlubokém 110 cm dosaženo. Při vzorkování obsahovala drobné zlomky keramických nádob a mazanice, ty však ani po umytí není možné datovat přesněji, nežli do intervalu od doby bronzové až doby římské, tj. mladšího pravěku. Je třeba dodat, že právě areál od Třída 5. května až po hranu dnešního toku Výrovky (tzv. Kandie) patří mezi významné polykulturní lokality, odkud jsou známy sídelní i pohřební areály od doby kamenné až do raného středověku.

Plaňany/Vrbčany, okr. Kolín (Z. Beneš)

1. Na Černé; ppč. 201/14, 214/8, 231/3 (k.ú. Vrbčany), 295/20, 295/30, 295/31 (k.ú. Plaňany); JTSK (mezi body YX): 701271/1052060; 701247/1052155; 701260/1052221; 701291/1052346; 701448/1052282; 701495/1052384; 701632/1052313; 701596/1052218; 701515/1052229; 701615/1052186; 701578/1052042; 701482/1052028
2. skrývka pro otvorku nového ložiska kamene Plaňany 2
3. Fortifikace, starší doba bronzová; sídliště, starší doba železná; ojedinělé objekty a povrchové nálezy, pozdní doba kamenná



Na tomto místě bude pojednáno o závěrečných fázích záchranného archeologického výzkumu na jižním svahu a na temeni návrší Černá na hranici katastrů Vrbčany a Plaňany. O tom, čeho bylo výzkumem dosaženo v roce 2017, pojednává zpráva v pololetním výkazu za 2. Polovinu roku 2017.

Brzy po Novém roce byly prozkoumány objekty neolitického stáří (kultura s lineární keramikou) a z pozdní doby halštatské/časné doby laténské na ploše TRVALÝ VAL. Dále byly výzkumu podrobeny objekty na ploše LOŽISKO 2, která představuje samotný SV okraj parcely 214/8 o ploše tvaru obdélníku nasazeného na severní okraj otvorky ložiska. Představuje vrcholovou partii návrší a na jejím jižním okraji začíná plocha ZNIČENÉ LOŽISKO. Tato plocha byla zkoumána dočišťovacími sondami vedenými od západu k východu, přičemž v nejjihnější sondě byla zjištěna řada archeologických objektů vysekaných do vystupujícího skalního podloží. Jižní část této plochy byla doskryta na počátku roku 2018, což umožnilo průzkum fragmentu nadzemní stavby pravěkého stáří se sloupcovými jamkami vysekanými do skály, ale také několik objektů s nálezy

pravěké i novověké keramiky. Posledním zbývajícím úsekem byla je plocha LOŽISKO 3 představující prostor mezi plochami ZNIČENÉ LOŽISKO a DEPO na parcelách 295/20 a 295/30. Tato plocha byla zkoumána dočišťovacími sondami vedenými od severu k jihu. Zachyceny byly pouze nepočetné drobné objekty nejasného původu. V JV rohu této plochy byla v sondě zjištěna část příkopu opevnění ze starší doby bronzové.

Na závěr výzkumu byla ponechána západní část plochy DEPO, kde bylo při sondování sledováno odskočení jižní hrany vnějšího příkopu a také větší objekty v profilech SONDY 3. V tomto místě jsme měli v úmyslu zkoumat část pravěké fortifikace plošně a získat tak podstatně více nálezů a informací nutných k interpretaci jejího vzniku, zániku, chronologie a charakteru vrstev. Po začátní plochy se ukázalo, že v těchto místech je příkop přerušen. Mezi příkopem 1 a 2 byl odhalen rozsáhlý mělký objekt zaplněný kamenným závalem a datovaný keramikou a bronzovou jehlicí do starší doby bronzové.

Plaňany, okr. Kolín (T. Chlup)

1. komunikace, ppč. 280/2, 280/13, 726/1, 295/6-15
2. obchvat městyse Plaňany
3. polykulturní sídliště telového charakteru, starobronzové pohřebiště, jeden hrob KNP

Při výstavbě obchvatu městyse Plaňany bylo zjištěno osídlení téměř v celé ploše výstavby. Zachycena byla



sídliště kultury s vypíchanou keramikou,

kultury knovízské, kultury bylanské, kultury laténské a rámcově i kultura novověká v podobě úvozové cesty. Pozoruhodným nálezem byla v rámci mírně vyvýšené polohy kulturní vrstva o mocnosti až tři metry s dochovanou stratografií, která představuje jednotlivé horizonty osídlení v neporušených vrstvách. V místech, která nebyla pokryta kulturní vrstvou, bylo zjištěno pohřebiště kultury únětické a solitérní hrob baalberské fáze KNP.



Plaňany, okr. Kolín (Z. Beneš)

1. Jižní okraj obce, polohy U cukrovaru a Na Skřipci; ppč. 163/3, 174, 171, 760/1, 187/2, 191/1, 764/14, 189/5, 205, 206, 208/1; S-JTSK body YX: 700754.8/ 1053353.8; 700725.1/ 1053371.8; 700736/ 1053382.1; 700765.1/ 1053366.8 a 700906.4/ 1053166; 700854/ 1053248; 700869.9/ 1053253.8; 700917/ 1053177.6
2. Rekonstrukce VTL plynovodu
3. Sídliště; objekt; nedatováno

Během kontroly jam s odhaleným potrubím VTL plynovodu byl dne 26. 6. 2018 zjištěn jeden archeologický objekt pravěkého stáří v severním profilu jámy na ppč. 171 v poloze U cukrovaru. Stěna profilu byla částečně začátněna a objekt byl fotograficky a kresebně dokumentován. Pro získání datovacího materiálu byl také vzorkován, ale získané zlomky keramiky pro přílišnou fragmentárnost neumožňují dataci přesnější, než do období mladšího zemědělského pravěku, s největší pravděpodobností do doby bronzové až doby římské. Jde však s jistotou o doklad sídelních aktivit v tomto prostoru, což – vzhledem k početným doloženým nálezům během stavby a provozu cukrovaru na přelomu 19. a 20. století – nepřekvapuje.



Poděbrady, okr. Nymburk (L. Kos)

1. pol. Ostende, p. č. 5134/1 (méně 5134/3, 5134/5); JTSK (pozitivní zjištění), okolí bodu: 693059.23, 1042874.31
2. infrastruktura pro lokalitu RD
3. sídlištní objekt (1), starší doba římská

Prostorová souvislost s akcí 183/2018. Zemní zásahy v souvislosti s umístěním nových inženýrských sítí pro RD v místě někdejšího průmyslového areálu (jatka). Prostor je blízký významné archeologické lokalitě v poloze „Na Vinicích“ (není totožná s ul. Na Vinici), popsané na poč. 20. stol. J. Hellichem (její pravděpodobné těžiště leží JV od areálu). Dohled na referované stavbě ukázal, že namísto původního mírného svahu se nově utvářená lokalita RD nachází v recentním zářezu (výstavba někdejšího průmyslového areálu?), jehož báze leží dnes cca 2 m pod někdejší úrovní terénu. V celém prostoru - s výjimkou ojedinělých dochovaných terénních relikvů při jeho V okraji (při vjezdu na lokalitu) - byly zjištěny výhradně intenzivní odpadové vrstvy 2. pol. 20. stol. nasedající na čisté podloží.

V profilu intaktního terénu na východní straně stavby byl nicméně v pololetí 1/2018 úspěšně zdokumentován jeden archeologický objekt - sídlištní jáma - s keramickým materiálem přesvědčivě řadícím objekt do starší doby římské.

Poděbrady, okr. Nymburk (L. Kos)

1. pol. Ostende/ul. Husova, p. č. 151/2, 150; JTSK (pozitivní zjištění), okolí bodu: 693054.2, 1042876.82
2. stavební úpravy a přístavba domu č. p. 129
3. kúlová/sloupová jáma (2), pravěk (doba římská?)

Prostorová souvislost s akcí 681/2017. Zemní zásahy v souvislosti s realizací BD severně od průjezdu do někdejšího průmyslového areálu (jatka). Zemní zásah spočíval především v odstranění bloku terénu na parcele 151/2, jakož i zásadní rekonstrukci staveb na parc. č. 150 - blok terénu na parc. č. 151/2 se překvapivě ukázal jako intaktní a po skrývce nevýrazného nadloží přinesl nález dvou pravěkých zahloubených objektů; které je na základě keramických nálezů možno datovat do období pravěku (pouze velmi nejistá je datace do doby římské).

Praha 5 - Košíře, okr. Praha 5 (P. Zemanová)

1. Košíře, ul. Vrchlického, ppč. 1175/1-8, S-JTSK YX 745930 1044558 (okolí bodu)
2. plošný odkryv; bytový dům; říjen 2017 – leden 2018
3. sídliště, pravěk - novověk

V lednu letošního roku byl dokončen záchranný archeologický výzkum v pražských Košířích, kde se podařilo zachytit pozůstatky sídlištních aktivit z pravěku až novověku. K nejstarším nálezům náleží několik objektů sídlištního charakteru datovatelných do období kultury s lineární keramikou.



Jedná se především o jamky kúlové a menší rozmanité jámy sídlištního charakteru. Méně typickým objektem je zčásti porušená menší pravoúhlá zahloubená stavba s kúlovou konstrukcí sloužící nejspíše hospodářskému využití. K důležitým nálezům patří i nález zásobní jámy předběžně datované do starší doby hradištní, která vedle zlomků keramiky obsahovala i početné fragmenty pražnice. Další pozůstatky raně až pozdně středověkého osídlení zde byly zachyceny již jen v mladších nálezových okolnostech (především v zásypových vrstvách sklepů). Nejpočetněji zde byly zastoupeny pozůstatky rozmanitých zděných kamenných i cihlových konstrukcí převážně obytných domů datovaných předběžně do 18. – 19. století.

Přemyšlení, okr. Praha-východ (L. Baloun)

1. Ulice Na Brnky, p. p. č.: 153/1; 102/8, 13, 50; GPS: 741253/1034362, 741265/1034407, 741325/1034469, 741402/1034560
2. Rozšíření stávající veřejné komunikace; srpen - září 2018.
3. Neolit, eneolit, doba železná; plošný odkryv.

Koncem léta r. 2018 započala druhá etapa úpravy veřejné komunikace Na Brnky situované při jižním okraji obce. Tak jako v předchozí etapě byla i v tomto roce, dle zadání stavebního projektu, kompletně odstraněna starší skladba vozovky až na úroveň geologického podloží. Dále došlo k rozšíření koridoru komunikace a přeložení inženýrských sítí. Závěrečným krokem bylo pak vybudování nové silnice o dvou pružích včetně nových chodníků. Vzhledem ke zkušenostem z předchozích několika let byl již od samého počátku na stavbě přítomný terénní technik,



který dohlížel na průběh zemních prací. Výsledkem archeologického dohledu bylo zachycení 16 pravěkých objektů a položení 5 ověřovacích sond v místě hlubších geologických depresí zanesených tmavými uloženinami. Získané nálezy nijak nevybočovaly z obdobných sídlištních situací zdokumentovaných v blízkém okolí. Keramické zlomky získané z výplní jednotlivých objektů náleží do širšího časového úseku. Nejstarší nálezy řadíme do období mladšího neolitu reprezentované kulturou s vypíchanou keramikou, dále rozpoznáváme keramické zlomky ze staršího eneolitu. Pravděpodobně nejmladší keramický soubor na lokalitě spadá až do období starší doby železné.

Radonice u Prahy, okr. Praha-východ (L. Baloun)

1. Ulice Krátká, p. p. č.: 205/9; GPS: 728839/1038819, 728840/1038886, 728859/1039008
2. Stavba komunikace a inženýrských sítí; říjen 2018.
3. Pravěk zemědělský; řez.

V průběhu roku 2018 byla pravidelně dohlížena výstavba nové veřejné komunikace situované v JZ části obce Radonice. Rozsáhlá skrývka ornice bohužel nepřinesla žádné pozitivní zjištění a ani po ohledání deponie zeminy nic nenasvědčovalo tomu, že by v daném prostoru mohlo dojít k narušení archeologických situací. Situace se změnila až v průběhu hloubení sdruženého výkopu pro inženýrské sítě, kdy se přibližně v první pětině výkopu (od Víněřské silnice) objevila narušená sídlištní jáma se světle hnědou výplní. Celá situace byla zdokumentována pouze v řezu a následně ovzorkována. Z výplně objektu se podařilo získat pouze jeden pravěký zlomek keramiky pocházející z těla nádoby. Bližší určení stáří objektu není z tohoto důvodu možné.

Řevnice, okr. Praha - západ (P. Zemanová)

1. areál kostela sv. Mořice, ppč. 235, S-JTSK YX 758452 1060217 (okolí bodu)
2. výkop; odkopání zeminy okolo márnice; březen – duben 2018
3. vrstva; novověk

V březnu letošního roku se přikročilo v jádru obce v areálu kostela sv. Mořice k opravě místní márnice. Při té příležitosti došlo ke snížení terénu v jejím bezprostředním okolí. Archeologickým dohledem zde díky těmto pracím byla zachycena vrstva obsahující několik zlomků novověké keramiky a ojedinělé zlomky druhotně přemístěných lidských kosterních pozůstatků pocházejících nejspíše z porušených, blíže časově nezařaditelných, hrobových celků.

Sány, okr. Nymburk (L. Kos)

1. ul. 9. května, Dobšická, Za Kovárnou, p. č. 876/10, 876/1, 241/2; JTSK, linie: 683848.16, 1046476.67; 683764.82, 1046484.87; 683708.99, 1046505.78; 683684.39, 1046549.96; 683677.24, 1046575.63; 683664.28, 1046574.04; 683645.49, 1046661.88; 683623, 1046660.03; 683586.76, 1046616.64; 683560.3, 1046774.06
2. kabel nízkého napětí
3. sběr z haldy, křulová/sloupová jáma; více období pravěku + raný a vrcholný středověk

Obnova sítě nízkého napětí, liniové výkopy o hl. max. 80 cm. V celé oblasti severně od křižovatky ul. 9. května a Brigádnická zachyceny četné artefakty v materiálu hald; nebylo nicméně zjištěno narušení intaktních situací; protože výkop v této části stavby prakticky bez výjimky nedosahoval podloží, a zpravidla cca 40-60 cm profilu bylo recentně ovlivněno (materiál tedy často druhotně přítomen ve vrstvách). Četné keramické nálezy z různých období pravěku a středověku.

Sibřina, okr. Praha-východ (J. Dufek)

1. Poloha 1, intravilán obce, prostor vymezený ulicemi Říčanská, Z Kopečka, V Habeši a Ke Hřišti; S-JTSK body YX (prostor mezi body): 725688/ 1049061; 725649/ 1049275; 725477/ 1049133; 725602/ 1049000
Poloha 2, intravilán obce, jednosměrná křižovatka mezi ulicemi Říčanská a Ke Květnici; S-JTSK body YX (bod): 725599/ 1048826 (na rozhraní ppč. 19 a 453)
Poloha 3, intravilán obce, ulice V Kukli; S-JTSK body YX (linie mezi body): 725718/ 1049377; 725970/ 1049405
2. Sibřina, výkopy kanalizace a vodovodu v obcích Sibřina a Stupice;
3. Poloha 1 v ulicích Z Kopečka, Spojovací a V Habeši zachycována kulturní vrstva z ml až pozd. Doby bronzové (zaznamenány zlomky KE a Maz); Poloha 2 v profilu zachycen objekt datovaný podle zl. Ke a Fe podkovy do VS; Poloha 3 v profilu výkopu kanalizace byl zachycen objekt z ml. Až pozdní DB obsahující KE, Ko a Maz.

Archeologický dohled: V. - XII. 2018 – J. Dufek, Z. Beneš, E. Němcová. Vedoucí ZAV J. Dufek

Během výkopů kanalizace a vodovodu v obci Sibřina se podařilo upřesnit poznatky o rozsahu již známého sídliště z mladší až pozdní doby bronzové, které se rozkládalo na území zhruba vymezeném ulicemi Na S Říčanská, na SV – J Ke Hřišti, Na Habeši a V Kukle a na Z Za Zatáčkou (polohy 1 a 3), Dále se podařilo zachytit v jednosměrné křižovatce mezi ulicemi Říčanská a Ke Květnici zatím ojedinělý objekt datovaný do středověku.

Slatina, okr. Kladno (V. Volf)

1. Protáhlá úzká plocha se skrývkou vymezená koordináty JTSK (Y/X, linie): 754692.08/1025516.98, 754651.87/1025521.21.
2. Stavba polní cesty HPC 2, dohled 5/2017, ZAV 6/2018.
3. pravěk, pohřebiště kultury zvoncových pohárů, 10 hrobů

Na poměrně nevelké, hlavně však úzké (5 m) ploše skrývky pro nově budovanou zpevněnou komunikaci bylo zachyceno pohřebiště kultury zvoncových poháru. Pohřby byly ve větší míře kostrové, v menší žárové. Jejich celkový počet přesahoval 10 hrobů.



Sedlec, Svatý Jan pod Skalou, okr. Beroun (M. Kukla)

1. Komunikace na pravobřežní Loděnického potoka, ppč. 836/2, 931, 940/1; GPS: 764780.26 / 1052203.39 - 764838.34/ 1052208.68 - 764906.21/ 1052226.54 - 764994.58/ 1052264.91 - 765011.38/ 1052280.65 - 765034.26/ 1052323.25 - 765044.71/1052316.1
2. rekonstrukce komunikace a IS; říjen - prosinec 2018.
3. VS; rýha pro IS.

Při výkopu pro kanalizaci v obci Sedlec u Svatého Jana nalezeno několik zlomků keramiky na dně většího, blíže neurčitelného objektu

Třebohostice u Škvorce, okr. Praha-východ (J. Dufek)

1. Poloha 1, SZ okraj intravilánu obce, prostor nalézající se nad S břehem Třebohostického potoka; S-JTSK body YX (prostor mezi body): 722418/ 1051400; 722411/ 1051377; 722527/ 1051367; 722530/ 1051394 (obj. 1 zachycen na ppč. 39, obj. 2 zachycen rozhraní ppč. 51 a 52, obj. 3 na rozhraní ppč. 45 a 44).
Poloha 2, SZ okraj intravilánu obce, prostor nalézající se nad J břehem Třebohostického potoka; S-JTSK body YX (okolo bodu): 722410/ 1051447 (obj. 4-6 zachyceny na ppč. 10 a 11)
2. Třebohostice u Škvorce, výstavba obytného komplexu Štolcův dvůr;
3. Poloha 1 zachyceny 3 sídlištní objekty datované podle ojedinělé KE a maz do neolitu; poloha 2 v profilu zachyceny 3 objekty datované podle zlomků. Ke do středověku.

Archeologický dohled: VII. - XII. 2018 – J. Dufek, Z. Beneš, E. Němcová. Vedoucí ZAV J. Dufek
Během ZAV prováděného na staveništi obytného komplexu Štolcův dvůr byly tak na S břehu
Třebohostovického potoka zaznamenáno torzo neolitického sídliště a na protějším J břehu bylo
zachyceno osídlení středověké.

Třemblat, okr. Praha – východ

1. Hlavní ul., parc. č. 1743, S-JTSK (linie): 720947/1063393, 720946/1063399, 720945/1063398.
2. KNN pro p. č. 1583, stavba č. IE-12-6021057; duben 2018, ukončeno.
3. Zbytky stavení z industriálního období – orientační zjištění.

Krátká zalomená rýha v místě vjezdu (parc. č. 1743) k připojovanému stavebnímu pozemku (parc. č. 1583) na severním okraji intravilánu zasáhla svým koncem v místě nové rozvodné skříně do vnějšího líce zbytku jihozápadní štítové stěny bývalého zemědělského stavení čp. 33. Mělce založené zdivo, vystavěné z místní žuly, se blíží svým provedením zdivu kvádrovému. Obytná část objektu z 19. století zanikla až po roce 2003 a místy se dosud projevuje více než 1 m vysokými reliekty nadzemního zdiva. Průběh stěn zbývajících hospodářských částí stavení je patrný v povrchovém terénním reliéfu. V prostoru vjezdu, narušeném kabelem NN už v minulosti, spočívalo na hnědožlutém hlinitém podloží 30 cm silné antropogenní souvrství.

Úhonice, okr. Praha-západ (M. Kukla)

1. SZ okraj obce, ppč. 899/1; GPS: 760624/1045005-760457/1044927, 760505/1044949-760480/1045000, 760577/1044984-760557/1045027.
2. Výstavba komunikace a IS k RD; duben – červenec 2018.
3. Neolit - LNK; plošný odkryv + rýhy pro IS.



Při náhodné obhlídce území objevena nehlášená skrývka ornice, na které bylo dokumentováno zhruba 30 pravěkých objektů. Při následném ZAV dokumentováno 31 zahloubených objektů, 4 sloupové konstrukce – tvořené celkem 23 SJ a několik samostatných KJ. Ve dvou případech se jednalo o rozsáhlé hliníky. Dva objekty obsahovaly enormní množství deponované mazanice.

Únětice, okr. Praha-západ (L. Mattiello)

1. Intravilán obce, Rýznerova ulice, naproti č.p. 18 na návsi, vedle parcely 44/1. Lokalizace v geodetickém systému WGS-84: 50°09'00.57"N, 14°21'15.49"E; v souřadnicích JTSK (bod): 746598/1035451.
2. Stavba kanalizace.
3. Novověk.

Od července 2018 byla v obci sledována stavba kanalizace vedoucí ve stávajících komunikacích středem obce, z velké části Rýznerovou ulicí. Na profilech bylo možno sledovat mocné vrstvy splachů z okolních svahů a navážky. Naproti domu č. p. 18 byla zachycena uhlíkatá vrstva s keramickými zlomky včetně keramické trojnohé pánvičky. Materiál sem byl pravděpodobně druhotně přemístěn jako odpad z černé kuchyně.



Veleň, okr. Praha-východ (L. Baloun)

1. Ulice Hlavní, p.p.č.: 413/31; GPS: 731935/1034625

2. Stavba základní školy a příjezdové komunikace; říjen 2017 – duben 2018.



3. Starší/mladší doba železná; plošný odkryv.

Archeologický výzkum vyvolaný výstavbou areálu základní školy a zahájený koncem roku 2017 plynule přešel do roku následujícího. Vzhledem k napjatému stavebnímu harmonogramu pokračovaly terénní a dokumentační práce kontinuálně a bez zimní přestávky. Leden byl dokonce, co do počtu nasazených pracovníků nejsilnějším měsícem. Zemní práce se zaměřily zejména na příjezdové komunikace a prostor budoucí tělocvičny. Nově odkryté situace bylo možné shodně datovat na přelom starší a mladší

doby železné. Odkryté pravěké osídlení plynule navazovalo na dříve dokumentované situace. Také skladba odkrytých objektů odpovídala objektům a situacím nalezeným v ploše školní budovy. Mezi zajímavé nálezy z prostoru západní příjezdové komunikace můžeme zařadit objekt, z jehož výplně pochází několik desítek zlomků keramických závaží. Poněkud odlišná situace byla k vidění v prostoru budoucí tělocvičny, v rámci které došlo k odlišnému způsobu založení základů (za pomoci vrтанých pilotů). Z tohoto důvodu nebylo nutné hloubit základové pasy a ani hloubka skrývky nedosahovala úroveň skrývky pod školními třídami nebo příjezdovou komunikací. Zdokumentovány byly pouze nejvýše položené archeologické situace.

V průběhu dalších měsíců se archeologický výzkum omezil na dohled při hloubení základových pasů školní kuchyně, nebo přípojek inženýrských sítí. V závěru terénního výzkumu byly otevřeny tři menší plochy pod retenčními nádržemi o rozměrech ca 3 x 5-8m, v rámci kterých se podařilo zdokumentovat část jedné polozemnice s „in situ“ uloženou keramickou nádobou a několik křulových a sloupových jamek.



Veleň, okr. Praha-východ (L. Baloun)

1. Ulice Hlavní, p.p.č.: 413/1; GPS: 731699/1034453

2. Stavba komunikace a inženýrských sítí k 7RD; duben - květen 2018.

3. Přelom starší a mladší doby železné, mladší doba železná, doba římská; plošný odkryv.

Stavební parcela je situována při východním okraji obce, v těsném sousedství Hlavní silnice a Mratínského potoka. Ze strany západní sousedí stavební pozemek s komerčním areálem. Severní část

proluky pak uzavírá ulice U Rybníka a kolem ní rozrůstající se lokalita nových RD. V těsném okolí stavební parcely byly v minulosti

realizovány dva archeologické výzkumy a zdokumentováno zde bylo několik stovek objektů



náležící k rozsáhlému polykulturnímu osídlení. Nejnovější sídlištní nálezy pochází právě z areálu nové základní školy, vzdálené pouhých 250m od parcely 413/1. Podstatná část zmíněného osídlení spadá dle předběžné analýzy na přelom starší a mladší doby železné. Ze stejného období pochází pravděpodobně také část sídlištních objektů odkrytých během skrývky v místě plánované výstavby. Z mladšího období pochází dva osamocené kostrové hroby s chudší výbavou, která byla složena z bronzového náramku a situlové keramické nádoby náležející do období laténské kultury. Nejmladší sídlištní nález zastoupený reliktem polo zahloubeného kúlového domu můžeme datovat do doby římské.

Velká Víška, obec Hořovice, okr. Beroun (T. Polišenský)

1. Východní okraj obce, ppč. 892/4; JTSK 782565/1065312.
2. Novostavba BD; říjen - listopad 2018.
3. Eneolit (časný).

Záchranným archeologickým výzkumem na ploše bytového domu bylo zachyceno 16 zahloubených objektů. Byl získán menší soubor zlomků keramických a kamenných artefaktů.



Vlkančice, okr. Praha – východ (J. Bernat)

1. Parc. č. 437/3, 437/5, 1044/1, S-JTSK (linie): 711552/1067985, 711548/1067969.
2. KNN – p. č. 437/5, stavba č. IV-12-6021595; březen 2018, ukončeno.
3. Členění vrcholně středověké – novověké plužiny, orientační zjištění.

Rýha pro kabel NN o délce 17 m probíhala na V okraji souvislé zástavby obce od krajnice hlavní komunikace (parc. č. 1044/1) přes pozemek budoucí místní komunikace (parc. č. 437/5) k jižnímu lomovému bodu připojovaného stavebního pozemku (parc. č. 437/3). Výkop přitom překonával svah a hranu bývalé polní meze probíhající ve směru JZ – SV. Pod hlinitým tělesem meze se v hloubce 90 – 120 cm ukázal povrch staršího pohřbeného terénu – ornice tvořené tmavě šedohnědou hlinitou vrstvou (tl. ca 20 cm) nad hnědožlutým hlinitým podložím. Tmavá vrstva zapadala do menšího mělkého objektu, s profilem patrným v obou stěnách rýhy. Jednalo se tak zřejmě o liniový objekt – žlábek (š. 30 cm, hl. do 25 cm), probíhající stejným směrem jako hrana meze nad ním. Pod JV okrajem žlábků (brázdy, strouhy) klesalo podloží i svah meze pod recentní zátěží skládkového charakteru do hlubokého silničního příkopu, zbytku původně širší úvozové komunikace. Sběr na výhozu hlíny z prokopané meze přinesl zlomek hrubší redukční hrnciny.

Všenory, okr. Praha - západ (P. Zemanová)

1. U Dubu IV, ppč. 303, 305/1, S-JTSK YX 753611 1059059 - YX 753575 1059042, YX 753572 1059052 - YX 753508 1059161 (linie)
2. liniový výkop; výměna KNN; květen – červen 2018
3. 3 sídlištní objekty, vrstva; zemědělský pravěk

V severovýchodní části obce se v liniových výkopech pro nové kabely elektrického napětí podařilo zachytit celkem tři objekty sídlištního charakteru a kulturní vrstvu. Ve dvou případech se jedná o blíže neurčitelné jámy menších rozměrů, v jednom případě pak o polozemnici či menší hliník. V jejím zásepu se vedle několika spíše atypických zlomků pravěké keramiky podařilo zachytit rovněž fragment mazanice s otiskem kúlové konstrukce.

Zlonín, okr. Praha - východ (P. Zemanová)

1. ppč. 116/1, S-JTSK YX 735136 1029985 (okolí bodu)
2. základové pasy; výstavba rodinného domu; květen 2018
3. sídliště, nedatováno

Na jihozápadním okraji obce se v základových pasech pro rodinný dům podařilo zachytit dva menší objekty sídlištního charakteru. Ani jeden z nich bohužel neobsahoval žádný datovatelný materiál, tudíž je není možné časově zařadit.

Zvířetice, hrad, okr. Mladá Boleslav (J. Kopřivová)

1. Zajištění sklepních prostor hradu Zvířetice, k.ú. Bakov nad Jizerou, st. 29, souřadnice S-JTSK (Y/ X) plocha - 702221.89/ 1005748.98; 702214.71/ 1005754.27; 702218.15/ 1005758.27; 702224.86/ 1005752.75
2. Dokumentace profilů sond, které byly odkryty z důvodů nutné rekonstrukce kleneb sklepních prostor; říjen 2018
3. Novověk?

Při opravě klenby sklepních prostor na hradu Zvířetice byly 3 sondami odhaleny archeologické terény. Převážně se jednalo o suťové zásypy klenby a úrovně podlah, s nimiž souvisely i vyrovnávací vrstvy. Bohužel se z vrstev nepodařilo získat dostatečné množství chronologicky citlivého materiálu, což znemožňuje přesnější dataci odkrytých vrstev. Situace byla fotograficky a kresebně zdokumentována.



ii. Nehrazené investorem - celkem 700, z toho 25 pozitivních

Beroun, okr. Beroun (M. Kukla)



1. Zámečnická ul. Mezi čp. 4 a 5, ppč. 1148; GPS: 759263/ 1046920.
2. Výstavba ateliéru; duben 2018.
3. PS - NOV; dokumentace základových pasů.

V základových pasech, pro stavbu ateliéru, těsně přiléhajícího k severnímu okraji městského opevnění, bylo nalezeno větší množství fragmentů keramiky z různých fází pozdního středověku až novověku a to jak z kulturní vrstvy, tak i z blíže neurčitelného objektu. Včetně jednoho zlomku reliéfního kachle.

Býchory, okr. Kolín (D. Šťastný)

1. poloha Pod Horkou (při levém břehu Hlubokého potoka), staveniště RD, parc. č. 274/112, zaměření S-JTSK (Y/X), okolí bodu: 682780/1053625
2. základy rodinného domu; 17.7. 2018, DŠ; základové pasy, skrývka;
3. spodek mělce zahloubeného objektu, ojedinělé drobné nálezy

Základové pasy rodinného domu (rozměru 11,2 x 12,8 m), š. 60 cm, do hl. 50 cm od povrchu skrývky (hl. 40 cm), hloubeny do slínovcového podloží. Do hl. 27/30 cm tm. hnědá hlinitá ornice (s ojedinělými oblázky), v hl. 27–37/40 cm slínovec (místa s rezatým pískem). Při SZ stěně skrývky (hl. 30/35 cm) pro vjezd (v navážkách) a parkovací plochu SZ u domu zachycen pod ornici půdorysně nepravidelný spodek zahloubeného objektu (cca 3,4 x 2,6 m, hl. 5–10 cm, zvlněné dno, původně zřejmě JV roh obdélníkovitého objektu), s tmavě hnědošedou výplní s ojedinělými hrudkami mazanice (datování pravděpodobně starší až mladší doba železná, období Ha-Lt).



Cerhenice, okr. Kolín (Z. Beneš)

1. Ul. Antonína Hampla; ppč. 338/35; S-JTSK mezi body YX: 695784.5/ 1050406.8; 695768.1/ 1050413.8; 695775.2/ 1050432.1; 695793.6/ 1050423.8
2. Stavba RD
3. Sídliště, zahloubené objekty; starší pravěk

Při kontrole základových pasů novostavby RD byly dne 9.4.2018 zjištěny celkem 2 archeologické objekty pravěkého stáří. Oba byly fotograficky a kresebně zdokumentovány a vzorkovány kvůli zajištění datovacího materiálu. To se v případě objektu 1 (tzv. zásobní jáma) podařilo a nyní lze předběžně tento objekt datovat do pozdní doby kamenné až starší doby bronzové (*Obr. 6*). Objekty interpretujeme jako pozůstatky sídliště z daného úseku pravěku. Podobně datované nálezy byly dokumentovány během záchranného archeologického výzkumu ÚAPPSC v ul. Za Dráhou v roce 2010 (výzkum M. Vávra).

Český Brod, okr. Kolín (E. Němcová)

1. Ulice Prokopa Velikého; ppč: 631/9; 631/10; S-JTKSK body YX: 711452.38/ 1049319.43; 711463.22/ 1049322.6; 711472.75/ 1049273.92; 711508.47/ 1049290.06; 711529.37/ 1049262.01; 711515.61/ 1049245.61; 711471.69/ 1049264.13; 711469.84/ 1049269.69; 711466.4/ 1049273.65; 711461.37/ 1049270.48
2. Přístavba komunikace a skrývka ornice
3. Nahodilé nálezy na spodku ornice

Během skrývky ornice, která byla vyvolána přístavbou komunikace, se objevovaly nahodilé nálezy zlomku kostí a novověkých keramických střepů. Hloubení základových pasů pro rodinný dům by měly pokračovat na začátku roku 2019, je tedy možné, že se během těchto zemních prací podaří zachytit objekty či další archeologické situace.

Dolní Břežany, okr. Praha – západ (J. Bernat)

1. Ul. Mezi křižovatkami, parc.č. st. 46, st. 196, 65/1, S-JTSK (plocha): 742527/1056982, 742523/1956957, 742507/1056936, 742492/1056955, 742504/1056973, 742512/1056982, 742517/1056979, 742518/1056978, 742521/1056976, 742517/1056971.
2. Přestavba rodinného domu č.p. 38; březen – duben 2018, zahájeno – přerušeno.
3. Zbytky zástavby z industriálního období – orientační zjištění.

V rámci totální přestavby byly oba stavební objekty (dům čp. 38 na parc. č. st. 46 a stodola na parc. č. st. 176 při silnici) nedlouho před realizací stavebního záměru zbořeny. Ve výkopu pro suterén a základových rýhách pro novou stavbu se ukázala základová zdiva a zbytky cihelných stěn původního suterénu pod obytnou částí stavení na parc. č. st. 46. Stodola, ač měla vyšší parcelní číslo (st. 176), se podle smíšeného zdiva jevila jako starší. Zbořený dům byl zřejmě až výsledkem mladší přestavby ve 20. století. Ke kontextu industriálního období se řadily i uloženy a zřejmě i další registrované výkopy (mj. vodovod) na pozemku. Starší situace nebyly zatím zjištěny, a to zřejmě i z toho důvodu že místy až těsně pod povrch terénu vystupuje skalní podloží. Nejbližší známý archeologický objekt – velká neolitická jáma byl v minulosti zjištěn ve vzdálenosti pouhých 40 - 50 m jihozápadním směrem. Dohled bude pokračovat při terénních úpravách v místech zbořené stodoly.

Drahelčice, okr. Praha-západ (M. Kukla)

1. Mezi ul. Na Dráze a Za Humny, ppč. 150/103; GPS: 769499/ 1053039.
2. Výstavba RD; březen 2018.
3. BD - KNO; dokumentace základových pasů.

Na západním okraji obce, na volné parcele východně od bývalé Kladensko – Nučické dráhy, byly v základových pasech nově vznikajícího rodinného domu nalezeny a po sléze dokumentovány čtyři sídlištní objekty z období knovízské kultury.



Drahelčice, okr. Praha-západ (M. Kukla)

1. Mezi ul. Na Dráze a Za Humny, ppč. 150/106; GPS: 759298/ 1046922.
2. Výstavba RD; duben 2018.



3. BD - KNO; dokumentace základových pasů.

Na západním okraji obce, na volné parcele východně od bývalé Kladensko – Nučické dráhy, byly v základových pasech nově vznikajícího rodinného domu nalezeny a po sléze dokumentovány dva sídlištní objekty z období knovízské kultury.

Jevany, okr. Praha – východ (J. Bernat)

1. Družstevní ul., S-JTSK (plocha): 717082/1059560, 717044/1059536, 717032/1059544, 717949/1059582.

2. Rodinný dům; červen 2018, zahájeno, probíhá.

3. Větší objekt z industriálního období a několik nedatovaných menších objektů, intravilán obce.

Stavební pozemek se nachází jen 70 m na západ od západní strany návsi, a to při severní straně komunikace, která se směrem k návsi výrazně rozšiřuje a vlastně tak vytváří její nápadný západní výběžek. Terénní zářez pro založení novostavby rodinného domu zasáhl do mírného východního svahu za domy (čp. 12 a 105) otočenými směrem k východu do hlavního návsiho prostoru. V západní i v nižší severní stěně zářezu se ukázaly profily nejméně čtyř zahloubených objektů. Největší z nich prořala západní stěna stavebního výkopu. Tento objekt obsahuje četné zlomky stavební keramiky a pochází pravděpodobně z mladšího novověku nebo až z industriálního období. Podle předávané ústní informace měl být v uvedených místech deprese způsobená těžbou „hlíny“. Podloží v uvedeném místě je však písčitoštěrkovité a podle císařského otisku Stablního katastru z r. 1841 se zde, tj. v zadní části zahrady usedlosti č.p. 12, nacházela na bývalé parcele č. st. 9 drobná zděná stavba. Ostatní zahloubené archeologické objekty nebyly dosud dokumentovány. Pravděpodobně bude nutné zkoumat je zčásti plošně, a to z důvodu plánovaných terénních úprav, při nichž by mělo dojít zejména na severní straně rozestavěného rodinného domu ke snížení terénu. Akce bude pokračovat nejméně ještě během druhého pololetí roku 2018.

Kbel u Ratboře, okr. Kolín (Z. Beneš)

1. S okraj obce; ppč. 26/3; S-JTSK mezi body YX: 692975.2/ 1060602.5; 692964.6 / 1060616.1; 692971.9 / 1060622.7; 692980.9/ 1060608.8

2. Stavba RD

3. Jeden archeologický objekt; datace neznámá

Při kontrole základových pasů pro RD byl dne 18. 9. 2018 zjištěn 1 archeologický objekt o charakteru tzv. zásobní jámy, lokalizovaný do bodu 692966.8/ 1060616.1. Objekt byl zachycen v severním profilu severní stěny RD, při jeho SV nároží, a jevil se jako jáma vyplněná destruktivními spáleništními vrstvami, přičemž během jeho vzorkováním byl získán soubor větších kusů mazanice s výraznými otisky vyplétané konstrukce (*Obr. 4*). Bohužel mezi nimi nebyly žádné datovatelné nálezy, přesto je jeho datace obecně do pravěku až středověku vysoce pravděpodobná.

Kostelní Střimelice, okr. Praha – východ (J. Bernat)

1. Parc. č. 44, S-JTSK (plocha): 718133/1065729, 718074/1065730, 718071/1065809, 718134/1065819.

2. Rodinný dům, zpevněné plochy, zasakovací objekt dešťových vod; červenec, říjen 2018, zahájení - přerušeno.

3. Jáma s neurčenou datací.

V bývalém sadu za humny jižní strany historické zástavby dolní části svažité návsi byl v západní stěně terénního zářezu pro založení novostavby rodinného domu registrován profil menší jámy bez datovatelných nálezů. Nelze vyloučit, že jáma vzhledem k svému umístění a rozměrům souvisí až s využitím plochy v industriálním období (jáma po ovocném stromu?).

Kostelní Střimelice, okr. Praha – východ (J. Bernat)

1. Parc. č. st. 195, 65/3, 65/4, S-JTSK (linie): 718268/1065529, 718262/1065558.
2. Přípojka vody k domu č.p. 87, říjen 2018, zahájeno - ukončeno.
3. Vrcholně - pozdně středověká zahloubená stavba v původním středověkém jádru vsi.

Na trase rýhy (d. 30 m) mezi vodoměrnou šachtou u vjezdu na pozemek (parc. č. 65/3, 65/4) a severní stěnou připojovaného domu (č.p. 87 na parc. č. st. 195) prošla rýha ve své severní části archeologickým zahloubeným objektem (5/2018). Ten je podle rovného dna (max. d. na řezu 3,8 m, hl. 63 - 86 cm, dle sklonu ter.) pozůstatkem stavby zapuštěné do mírného svahu. Tvar půdorysu ani skutečné rozměry zaniklé stavby, protáté úzkou rýhou šikmo, není možné z řezů spolehlivě odvodit. Ve výplni objektu se jen při jeho stěnách nacházela vrstva kamenů, představující zřejmě destrukci obvodové plenty nebo podezdívky pod převážně asi dřevěnou konstrukcí. Z mladší vrstvy výplně objektu pochází jediný střep pozdně středověké keramické nádoby a kus malého železného kování. U severního okraje objektu 5/2018 se na řezu ukázal ještě okraj a stěna stratigraficky staršího středověkého objektu (5C/2018) a profil jamky (obj. 5B/2018). Středověký objekt 5/2018 byl narušen novověkým výkopem (obj. 5A/2018), patrným na řezu v obou stěnách rýhy. Sběr na výhozu z rýhy nad uvedenou superpozicí objektů přinesl kromě pozdně středověké a novověké keramiky také zlomek vrcholně středověké keramiky (13. stol.). Severně od objektu 5/2018 byly na sousední parc. č. 65/7 už dříve zachyceny záchranným výzkumem na veřejné části téže přípojky (akce ÚAPPSČ 1024/2017, AMČR C-201703201) další středověké stavby, z nichž objekt 2/2018 obsahoval nálezy dokládající patrně nelegální mincování v době vlády Vladislava II. Jagellonského. V jižní části trasy rýhy, směrem k připojovanému domu, klesal původní terén pod navážkami k malé zatrubněné vodoteči.

Kostelní Střimelice, okr. Praha – východ (J. Bernat)

1. Parc. č. st. 99, 74, S-JTSK (linie): 719209/1065529, 718201/1065532, 718194/1065526.
2. Přípojka vody k rodinnému domu č.p. 7, říjen - listopad 2018, zahájeno – ukončeno.
3. Souvrství z industriálního období ve dvoře usedlosti v historickém jádru vsi.

Uloženiny silné až 70 cm dokládají rozšiřování plochy dvora v industriálním období navážením k jeho jižní straně nad okraj terénního zářezu sousedního domu č.p. 8. Ze stratigraficky nejstarší slabé vrstvy při povrchu podloží se nepodařilo získat nálezy. Oba domy se nacházejí při západní straně úvozu pod kostelem sv. Martina a areálem zaniklé tvrze.

Kostelní Střimelice, okr. Praha – východ (J. Bernat)

1. Parc. č. 77/5, 79/2, st. 74, S-JTSK (linie): 718213/1065477, 718195/1065475.
2. Přípojka vody k rodinnému domu č.p. 27; říjen – listopad 2018, ukončeno.
3. Vrcholně – pozdně středověký objekt (úvoz?) a novověká stavebně destrukční vrstva u kostela sv. Martina.

Rýha o délce 19 m probíhala v zahrádce na severní straně připojovaného domu přibližně po vrstevnici, ve vzdálenosti asi jen 14 m paralelně s jižní stranou kostela, a to od nové vodoměrné šachty (na parc. č. 77/5) k napojení ve stávající šachtě (na parc. č. 79/2) na domovní rozvod (parc. č. st. 74 nebyla výkopem dotčena). Na celé trase rýhy se pod nejmladšími vrstvami nacházela od hl. 40 - 55 cm pod terénem sv. hnědá písčité hlína s kameny, kusy stavební keramiky a rozdrolenou maltou. Souvrství se směrem k východu měnilo v čistě stavebně destrukční a klesalo až ke dnu rýhy (hl. 100 cm). Stavební odpady a destrukce ze středověkého kostela byly zřejmě sypány na svah pod jižní stranou hřbitova zejména během barokní přestavby ukončené ve třicátých letech 18. století. Souvrství obsahovalo fragment novověké talířovité mísy s vnitřní glazurou, ale samotné zlomky stavební keramiky, mezi níž dominovaly prejzy, mohou být převážně pozdně středověké. Přestože byl výhoz z výkopu tříděn a prohlédnut, nepodařilo se zachytit žádné středověké kamenné architektonické články, ať už z kostela nebo ze sousední zaniklé tvrze. Pod novověkým souvrstvím a slabou hlinitopísčitou vrstvou byl v západní části výkopu dokumentován na řezu (d. 4,2 m) zahloubený objekt (6/2018) zasahující pod úroveň dna rýhy. Stěny objektu, vyplněného sv. hnědou jemnou hlínou, se šikmo svažovaly k jeho nezachycenému dnu. Nelze vyloučit, že obj. 6/2018 (na výhozu z místa objektu zachycena vrcholně a pozdně středověká keramika) představuje jen zaniklou

větev paralelně probíhajícího a dosud užívaného úvozu. Jádru bývalé tvrze lze i podle celkové terénní konfigurace předpokládat spíše v prostoru sousedního domu č.p. 46.

Kounice, okr. Nymburk (Z. Beneš)

1. Velké staveniště nových RD na Z okraji obce, S od silnice na Černíky; ppč. 1035/95, 1035/96; S-JTSK mezi body YX: 712537.1/ 1044521; 712518.8/ 1044519.9; 712518.3/ 1044532.1; 712530/ 1044533.2; 712530/ 1044527.6; 712537.4/ 1044528.1

2. Stavba RD

3. Jeden objekt; nedatovatelný

Při kontrole plošné skrývky pod stavbou RD a garáže, jakož i následně provedených základových pasů, byl zjištěn 1 archeologický objekt o charakteru tzv. zásobní jámy, lokalizovaný do bodu 712537.1/ 1044521.5. Objekt byl zachycen po skrývce nadloží v západní hraně skrývky, zčásti byl dochován v ploše stavby, zčásti pak na jejím západním okraji. Vybrána byla pouze jeho východní část a západní hrana skrývky posloužila jako dokumentační profil. Během jeho exkavace nebyl zajištěn žádný, byť sebemenší archeologický nálezy, přesto je jeho datování obecně do pravěku vysoce pravděpodobné. Během dohledu vyhloubených základových pasů další objekty zjištěny nebyly, z odhrnuté ornice byly získány nepočetné drobné zlomky pravěké keramiky, které indikují blízkost archeologických objektů, kupříkladu v sousedství dotčené parcely.

Květnice, okr. Praha-východ (J. Dufek)

1. Severní část obce; ppč. 695/165; S-JTSK (okolo bodu): 724723 / 1048451

2. Stavba RD (IX. 2018)

3. Kulturní vrstva o síle cca 1,5 m; STK, stopově ml. DB?

Při prohlídce výkopu ve V části pozemku byla ověřována cca 1,5 m silná kulturní vrstva obsahující KE, ŠI, Ko a Maz StK a stopové množství Ke MI. DB?.

Předboj, okr. Praha-východ (L. Mattiello)

1. Východní část obce, cca 20 m jihovýchodně od výklenkové kapličky z 18. století, na ppč. 63/14. Hroby se nacházely v okruhu cca 2,5 metru okolo bodu lokalizovaného v geodetickém systému WGS-84: 50°09'00.57"N, 14°21'15.49"E; v souřadnicích JTSK okolo bodu: 736470/ 1028301.

2. Stavba rodinného domu.

3. Pohřebiště z 10. století.

V létě 2018 nás kontaktoval stavbyvedoucí firmy upravující terén před stavbou rodinného domu v Předboji. Bagr při srovnávání terénu a odebírání svahu



pod kapličkou narušil kostrový hrob. Po příjezdu na místo bylo možno dokumentovat již pouze zbytek narušeného hrobu č. 1. Zároveň jsme však identifikovali další dvě dosud nenarušené hrobové jámy. V jedné z nich byla téměř úplně strávená kostra cca 10 letého dítěte. Z kostí byly dochovány pouze zbytky dolních končetin. Ve druhém neporušeném hrobě spočívala pravděpodobně kostra ženy. Po obou stranách lebky byly nalezeny bronzové záušnice, díky nimž lze hrob datovat do 10. století n. l. Zajímavým zjištěním je poměrně dobrá zachovalost dřeva z rakví, která je zřejmě způsobena silně vápnitým prostředím.

Přerubnice, okr. Rakovník (V. Volf)

1. Skrývka pro stavbu RD vymezená koordináty JTSK (Y/X): 781947.52/1022865.33, 781929.79/1022866.65, 781928.73/1022888.34, 781939.84/1022888.87.

2. stavba rodinného domku

3. pravěk, raný středověk, vrcholný středověk, středověké sídliště, středověké šlechtické sídlo, novověk.



Výstavba RD byla navržena do nádvoří někdejší přerubenické tvrze. Výkopy sklepa a základových pasů o značné hloubce (až 250cm) narušily zděné konstrukce, v jednom případě bezpochyby tarasní zeď, vymežující prostor sídla od zamokřené údolní nivy. Ostatní konstrukce patřily zřejmě nadzemním objektům neurčitého účelu, přiléhající uloženy obsahovaly početný datující materiál, zejména keramiky a duté sklo, ukazující na jejich vznik v širokém časovém intervalu od 15. do 18. století.

Stříbrná Skalice, okr. Praha - východ (J. Bernat)

1. Ul. Za Nouzovem, parc. č. 993/1, S-JTSK (plocha): 715852/1067949, 715836/1067943, 715834/1067947, 715848/1067951.
2. Bazén u rodinného domu čp. 56; duben 2018, ukončeno.
3. Zahloubené objekty z industriálního období – orientační zjištění.

Zemní práce zasáhly plochý, k severovýchodu slabě skloněný terén údolí na pravé (JZ) straně Jevanského potoka (Propasti), ve volné zástavbě skupiny rodinných domů západně od historického jádra obce. Hlubší část výkopu na jihovýchodní straně domu čp. 56 zasáhla svým jihozápadním rohem jámu zaplněnou vápnem (715844/1067946, hl. 100 cm od povrchu ter., prům. min. 130 cm). Měličí jihozápadní část výkopu protála svojí jihozápadní stěnou ve vzdálenosti jen několika metrů od prvního objektu další menší jámu (715852/1067949) se zlomkem novodobé keramiky ve výplni. Oba registrované objekty pocházejí zřejmě až z doby stavebního využití pozemku ve 20. století.

Stříbrná Skalice, okr. Praha – východ (J. Bernat)

1. Hrnčířská ul., parc. č. st. 7, 106/2, st. 6, 1674/1, S-JTSK (plocha): 715407/1068068, 715405/1068062, 715398/1068044, 715397/1068039, 715390/1068042, 715387/1068034, 715377/1068037, 715384/1068061, 715383/1068061.
2. Rekonstrukce rodinného domu č.p. 41; červenec 2018, zahájeno - přerušeno.
3. Přízemní zděný venkovský dům v historickém jádru městečka. Doklady složitého vývoje stavby v industriálním období.

V rámci dohledu proběhla kontrola nálezově negativní rýhy pro svislou hydroizolaci podél východní strany domu, ale už v prvním pololetí byl proveden zjednodušený grafický záznam a fotodokumentace vnějších stěn domu č.p. 41, zbavených v té době na většině ploch omítek. Odkrytá situace zdív a jejich stratigrafických vztahů ukazuje poměrně rychlý postup přestaveb přízemního zděného domu v historickém jádru městečka od 19. století do dvacátých let. 20. století. Na tzv. císařském otisku Stablního katastru z roku 1841 je dům zaznamenán ještě jako stavba s převažující spalnou konstrukcí. Nelze nicméně vyloučit, že některá z dochovaných zděných částí pochází už z doby před rokem 1841. Středověké stavební konstrukce ani sekundárně využitě středověké architektonické články nebyly zjištěny. Akce bude pokračovat v roce 2019.

Stříbrná Skalice, okr. Praha – východ (J. Bernat)

1. Ul. Na Hradě, parc. č. 137/1, S-JTSK (bod): 715514/1068174.
 2. Pergola a venkovní krb, srpen 2018, zahájeno - ukončeno.
 3. Areál zaniklého hradu Skalice - zářez vnějšího opevnění na jižní straně pahrbku hradního jádra.
- Výkop menších rozměrů zasáhl v ochranném pásmu kulturních památek do areálu zaniklého hradu Skalice. Ve dvorku na SV straně domu č. e. 493 byly od JV skalní stěny pahrbku hradního jádra odkopány v délce jen několika metrů antropogenní souvrství. Zejména uloženy ve dně výkopu měly charakter stavební destrukce, ale zjevně až z industriálního období. Samotný terénní zářez, do něhož výkop slabě zasahoval, obíhá však nepřerušeně celý obvod hradního jádra a vznikl nejspíše nikoliv až v novověku nebo v 19. století při výstavbě jednotlivých domů kolem kostela, ale zřejmě už ve středověku při zakládání vnějšího obvodového opevnění hradu. Sledovaný výkop byl příliš mělký (30

cm od terénu dvorku) a nedosáhnul k úrovni středověkých uloženin, pokud se v dotčeném prostoru hradního parkánu nebo příkopu vůbec dochovaly.

Tetín, okr. Beroun (T. Polišínský)

1. Západní okraj obce, ppč. 577/34, 577/77; JTSK 767916/1055249.
2. Rodinný dům; červen a září 2018.
3. Pravěk - středověk.

Při skrývce ani při stavbě RD nebyly zjištěny žádné zahloubené objekty. Následné nálezy z haldy však vyvolaly dodatečnou kontrolu stavby, kdy byl po zřejmém rozšíření zjištěn 1 zahloubený objekt.

Vzorkováním objektu se nepodařilo získat žádné nálezy. Z haldy pochází 9 zlomků kostí, 4 zuby, 2 keramické zlomky (pravěk), 1 keramický zlomek (středověk), 1 ks mazanice a 1 pazourkový úštěp. Interpretace – rozrušený hrob (spojení části nálezů se zjištěným objektem možné, ale neprůkazné).



Úvaly u Prahy, okr. Praha-východ (E. Němcová)

1. Ulice U Kaberny; čp.: 925, 926; S-JTSK body YX: 721544/1047849; 721555/1047853; 721570/1047833; 721554/1047821
2. Stavební úpravy a přístavba rodinného domu
3. Antropomorfní nálezy v ornici/na povrchu podloží

Během dohledu základových pasů přístavby rodinného domu se podařilo zachytit antropomorfní nálezy na spodku ornice či na povrchu podloží. Bohužel se nepodařilo zachytit žádné sídlištní objekty, zdá se tedy, že se jedná o intruzi v ornici. Ojedinelé nálezy představovaly především zlomky kostí, železných předmětů a drobné fragmenty novověké keramiky.

2. KOORDINACE PROVÁDĚNÍ ZAV NA ÚZEMÍ STŘEDOČESKÉHO KRAJE

i. pravidelná účast na SAK, PAK

Zástupci ÚAPPSČ se pravidelně účastní jednání Středočeské archeologické komise (Mgr. Kos) a Pražské archeologické komise (Mgr. Zemanová).

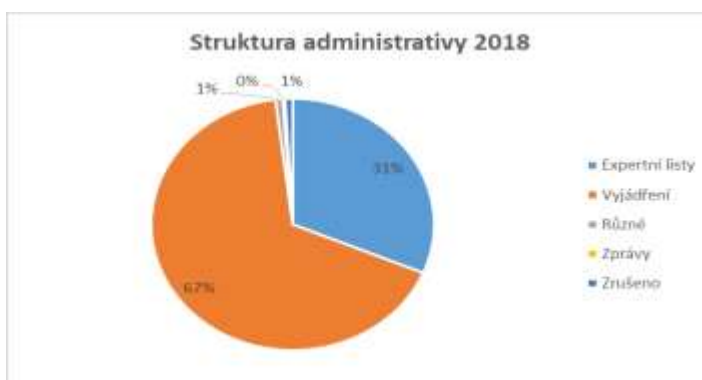
ii. smlouvy o spolupráci s vybranými muzei a jinými institucemi

Pro zajištění záchranných archeologických výzkumu ve Středočeském kraji byla uzavřena dohoda o spolupráci s Muzeem Podblanicka.

3. ODBORNÁ POMOC ORGÁNŮM VEŘEJNÉ SPRÁVY - VYJÁDŘENÍ I PRO INVESTORY A PROJEKTANTY

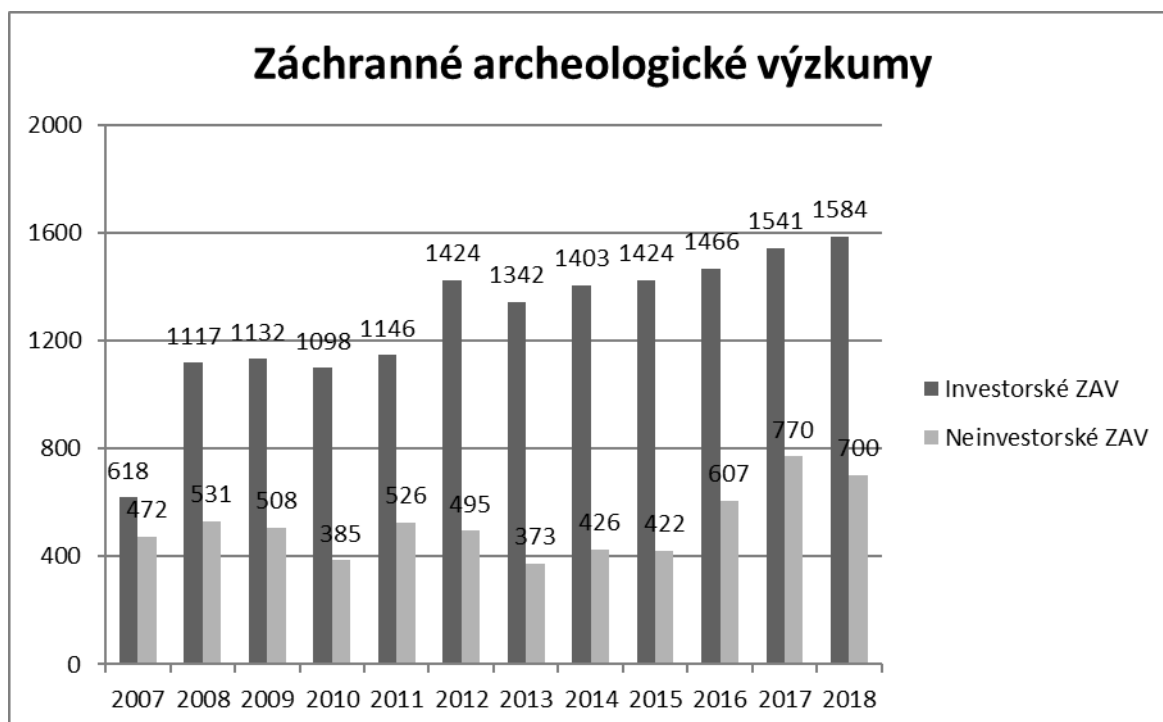
Evidence odchozí pošty 2018

Expertní listy	1 822
Vyjádření	3 885
Různé	47
Zprávy	17
Celkem	5 771 čísel



Administrativní činnost (vyjádření pro stavebníky, projektanty a orgány státní správy) je vykonávána samostatnou referentkou, která zároveň zapisuje na do Archeologické mapy ČR, kterou ÚAPPSČ naplňuje na základě dohody s Archeologickým ústavem AV ČR od července 2017. Nárůst vyjádření je způsoben aktivním využíváním Datových schránek pro komunikaci s úřady. Expertní listy připravují archeologové, jejich evidence v databázi ZAA karet Archeologického ústavu AV ČR Praha je řešena centrálně - termín odevzdání dle dohody s Akademií je konec března roku následujícího po ukončení výzkumu.

4. EVIDENCE ARCHEOLOGICKÝCH AKCÍ - DATABÁZE ZAV



Od roku 2007 jsou oznámení o zahájení výkopových prací a objednávky ZAV evidovány v oddělených jednoduchých databázích. Srovnání viz graf.

V roce 2018 bylo investorských akcí evidováno **1 584**, rodinných domků **700**. Sledování akcí jednou osobou a porovnání s databází AMČR minimalizuje duplicitu záznamů z naší strany (množí se však duplicity ze strany ARÚ Praha). Zapisujeme akce nahlášené stavebníkem přímo ÚAPPSČ, ojediněle se jedná o zaznamenání akce neohlášené a zjištěné archeologem přímo v terénu. Je jisté, že některé údaje (převážně z prosince) se vztahují k realizaci akce až v roce následujícím a naopak některé akce z let minulých byly ukončeny až v roce 2018 nebo pokračují několik let.

5. EVIDENCE A KONTROLA ARCHEOLOGICKÝCH NALEZIŠŤ

i. povrchové sběry

Nedílnou součástí práce archeologa je i nedestruktivní průzkum formou povrchových sběrů, který pomáhá při pozitivní identifikaci území s archeologickými nálezy. Tvoří však velmi malou část a kolegové se sběrům až na výjimky (interní projekty) nevěnují systematicky, ale náhodně při jiné práci (převážně při dohledu na investorském výzkumu).

Beneš - získání detektorových sběrů - okr. Nymburk: Sokoleč, Kostelní Lhota, Sány, Stříhov, Třebestovice, okr. Kolín: Ratenice, Malotice, Nová Ves I, Ratenice, Třebovle, okr. Kutná Hora: Svatý Mikuláš.

- nově objevená lokalita: Český Brod - „Na skále“

Chlup - Kouřim - mohyla

Kukla - Radim - hradiště, Dobřichov - Pičhora, Vrbčany - hradiště, Kotýz, Stradonice - mohylník

ii. kontroly památek zapsaných

Kontrola památek zapsaných je bohužel pouze také okrajovou činností pracovníků ÚAPPČ, nicméně byla provedena kontrola stavu několika nemovitých archeologických památek a provedena fotodokumentace (ke každé návštěvě je ve spisovém archivu uložena samostatná zpráva):

Z. Beneš - Týnec nad Labem

Z. Beneš + J. Bernat - Hradišťátko u Dolních Břežan (16. 8. 2018)

Z. Beneš + J. Dufek - hradiště Radim (7. 12. 2018)

J. Kopřivová - zámek Zásadka, k.ú. Sychrov, hrad Zvířetice

M. Kukla - Radim - hradiště Na Šancích, Dobřichov, Vrbčany - kostel sv. Václava; Košík u Neumětel, tvrzíště Neumětel, Lochovice - hradiště, Rudná - kostel sv. Jiří, Skřípel - viereckschanze (15. 10. 2018); Kotýz - hradiště (30. 10. 2018); Stradonice - oppidum; Dolní Břežany - oppidum Závist

E. Němcová - hradiště a keltské oppidum Závist, Hradišťátko

T. Polišínský - Hradec u Dobříše - hradiště (21. 1. 2018), Kotýz - hradiště (2. 4. 2018), Tetín - hradiště (9. 5. 2018) „Švédské valy“ u Třebeska (18. 9. 2018), „Švédské šance“ u Skřípely (25. 7. 2018)

V. Volf - tvrzíště Hradečno u Smečna, Hradiště u Zlonic, zaniklá ves Německá Lhota (27. 11. 2018)

iii. letecké snímkování

V roce 2018 neproběhl žádný dokumentační let. Pokračuje práce s databází leteckých snímků, jednotlivými archeology jsou využívány veřejně dostupné letecké snímky, používáme také výstupy z LIDARu.

6. TECHNICKÉ ZPRACOVÁNÍ - ZPŮSOB

ÚAPPČ získává movité archeologické nálezy při záchranných výzkumech. V prostorách laboratoří v Kounicích probíhá technické zpracování (mytí, popis). V roce 2018 laboratoře zajistily základní ošetření 1 046 banánovek archeologických nálezů (431 beden umyto a 615 beden popsáno). Lepení a rekonstrukce nádob je řešena podle rozhodnutí archeologa buď vlastními silami, nebo externě. Od druhého pololetí 2018 pracuje Mg. A. Šimečková v laboratoři v Praze na rekonstrukci nádob. Kresebně a fotograficky je dokumentován výběr artefaktů provedený archeologem. Vzhledem k množství materiálu jsou využívány také externí spolupracovníci na základní ošetření i rekonstrukce nádob a kreslení.

i. počet ročního přírůstku

Přírůstek 2018 - cca 300 beden + cca stovka pytlů s odebraným vzorky pro různé přírodovědné analýzy.

ii. počet celkem

Stav k 31. 12. 2018:

- cca 250 beden k základnímu zpracování (umytí a popsání) uložených v Kounicích
- celkem 10 034 ks beden po technickém ošetření uloženo v Benátkách.

7. PREZENTACE VÝSLEDKŮ VÝZKUMŮ

i. www

ÚAPPSČ provozuje dlouhodobě webové adresy: www.uappsc.cz; www.zameknizbor.cz. V roce 2018 byla věnována pozornost propagaci akcí pořádaných v Informačním centru keltské kultury na zámku Nižbor i prostřednictvím sociální sítě Facebook, což se odrazilo na zvýšení návštěvnosti svátků. Od roku 2015 převzal ÚAPPSČ záštitu nad komunitním webem www.cestyarcheologie.cz a jeho facebookovým profilem. Na této platformě jsou prezentovány nejnovější výsledky pro laiky zajímavou formou videí a prezentací.

www.uappsc.cz

Edukační a komunikační strategie ÚAPPSČ; Published 18.1.2018

Připravujeme nové výstavy na jarní sezónu; Published 13.4.2018

Jak jsme otevřeli expozici na Nižboře a oslavili Beltain; Published 15.5.2018

Fotoreportáž z vernisáže výstavy Prvorepubliková archeologie; Published 15.6.2018

FOTOREPORT: Polykulturní pohřebiště a sídliště v Plaňanech vydalo svá poslední tajemství z pravěku; Published 28.6.2018

Zemřel zakladatel Ústavu archeologické památkové péče středních Čech V. Čtverák; Published 26.7.2018

Přednáška Třikrát o archeologii v Plaňanech; Published 13.8.2018

Přednáška Archeologické nálezy při záchranném výzkumu na Plaňanském obchvatu; Published 20.8.2018

<https://www.uappsc.cz/prvorepublikova-vychazka-na-keltske-oppidum-stradonice/>; Published 19. 9. 2018

www.cestyarcheologie.cz

Čím platili Keltové pod hradištěm Kolo u Týnce nad Labem; 09/01/2018; Autor textu: Zdeněk Beneš

Pramínky vlasů z pravěku: jaké účesy hýbaly světem před tisíci lety? 17/01/2018; Autor textu: Veronika Puhačová (Mikešová)

Neviditelné hřbitovy: neolitický v Pečkách u Kolína; 05/02/2018; Autor textu: Veronika Puhačová a Miloš Vávra

Downhill a památky z minulosti: Jak si rozumí? 26/02/2018; Autor textu: Veronika Puhačová

Momentky ze života žen na středočeských archeologických výzkumech; 08/03/2018; Autor textu: Veronika Puhačová

Poznejte kouzlo prvomájových nocí spolu s Kelty na Beltainu; 20/03/2018; Autor textu: Veronika Puhačová

Modernizujeme expozici Keltové v srdci Čech; 13/04/2018; Autor textu: Veronika Puhačová

Archeologické překvapení v kamenolomu; 16/04/2018; Autor textu: Zdeněk Beneš

Zveme vás na výstavu Prvorepubliková archeologie; 14/05/2018; Autor textu: Veronika Puhačová

Ke germánskému pohřebišti Pičhora se letos blíží Římané. Přijďte se podívat, co se bude dít.; 06/06/2018; Autor textu: Veronika Puhačová

FOTOREPORT: Polykulturní pohřebiště a sídliště v Plaňanech vydalo svá poslední tajemství z pravěku; 28/06/2018; Autor textu: Tomáš Chlup

FOTOREPORT: Nález mincovních střížků z Kostelních Střimelic; 24/07/2018; Autor textu: Jiří Bernat a Veronika Puhačová

Přednáška Třikrát o archeologii v Plaňanech; 13/08/2018; Autor textu: Veronika Puhačová

Nový vzdělávací program Novináři na stopě prvorepublikové archeologie; 21/08/2018; Autor textu: Veronika Puhačová

Hostina minulosti v Kupecké osadě Krumbenowe 2018 byla opojná; 11/09/2018; Autor textu: Veronika Puhačová

Vydejte se s prvorepublikovými archeology na keltské oppidum Stradonice; 19/09/2018; Autor textu: Veronika Puhačová

Oslavte podzim na Samhainu mezi Kelty; 01/10/2018; Autor textu: Veronika Puhačová a Julie Tomsová

Na Stradonice za Kelty s prvorepublikovými archeology; 15/10/2018; Autor textu: Julie Tomsová a Veronika Puhačová

FOTOREPORT: Samhainové ozvěny z keltských časů a konec sezóny na Nižboru; 31/10/2018; Autor textu: Julie Tomsová

Seriály z pravěku - Poklady ze středu Čech:

Bronzový depot z Přemyšlení

Šperky keltských žen z Pitkovic

Výbava neolitického žárového hrobu z Kostomlat nad Labem

Výbava hrobu Germánky ze Zdib

Bronzový kanec z keltského vědra z Týnce nad Labem

Bronzový koník z Mladé Boleslavi

Hrobová výbava z eneolitického hrobu Richarda, lukostřelce z Holubic

Instagram cestyarcheologie - propojení s www.cestyarcheologie.cz

foto - Kostelní Střimělice; Dobrovice; vernisáž Beroun; příprava výstavy Prvorepubliková archeologie Nižbor 3x; Keltové v srdci Čech; instalace výstavy 3x; propagační materiály; Závist a downhill; keltské umění; výzkum na Kolínsku; bronzový náramek; laboratoř.

foto - Dobrovice - únětický hřeben; Kostelní Střimělice - střížek; otisk tkaniny; Krumbenowe - pozvánka, stavba, průběh; rekonstrukce šamanky z Bad Dürrenbergu; videoreport z Krumbenowe 2018; rekonstrukce studny z Velimi; středověká vesnická studna z Mladoboleslavska; laboratoř

ii. pořádané přednášky a akce

Přednáškovou činnost pracovníků ÚAPPSC můžeme rozdělit na přednášky pro širší veřejnost a přednáškové kurzy v rámci výuky budoucích odborníků, nejen z řad archeologů, na Univerzitách.

Přednášky, exkurze aj.

10. 2. 2018 - **L. Mattiello** - přednáška v 17.00-19.00 hodin, Kulturní dům v Červeném Újezdě.

22. 2. 2018 - **M. Lutovský** - přednáška - „Jak byli v roce 1108 Božej s Bořutem jak hovada hození do jámy. O třetím vraždění Vršovců a nejen o něm“, 75 posluchačů

23. 2. 2018 - **M. Lutovský** - přednáška „Tajemství prvních Přemyslovců“, cca 80 posluchačů

14. 3. 2018 - **M. Lutovský** - Přednáška „Sámova říše“, 42. vzdělávací seminář Asociace učitelů dějepisu ČR, Národní pedagogické muzeum J. A. Komenského. Cca 35 posluchačů.

2. 4. 2018 - **T. Polišenský** – komentovaná prohlídka hradiště „Kotýz“ pro evangelický sbor v Hořovicích a Dobříši
25. 4. 2018 - **M. Lutovský** - přednáška „Tajemství přemyslovských sídel“ v Městské knihovně Praha, cca 70 posluchačů
1. 6. 2018 - **Z. Beneš** - Otevření naučné stezky v Týnci nad Labem
27. 7. 2018 - **Z. Beneš** - přednáška „Rituály velké a malé v prvních staletích našeho letopočtu“ - v rámci oslavy Mezinárodního festivalu keltské kultury Lughnasad v Nasavrkách
4. 8. 2018 - **T. Polišenský** - přednáška „Keltové na Berounsku“ pro spolek Lughnasad ve Svinařích - účast 15 posluchačů
21. 8. 2018 - **T. Chlup a Z. Beneš** - přednáška „Třikrát o Plaňanech“ v ZŠ Plaňany - účast cca 50 osob
12. 9. 2018 - **M. Lutovský** - přednáška „Tetín, kněžna Ludmila a počátky křesťanství v Čechách“ v Berouně v rámci projektu „Svatá Ludmila - 1100 let“ - účast 50 osob
- 12.9. 2018 - **T. Chlup a Z. Beneš** - přednáška „Třikrát o Plaňanech“ v Pečkách pro Českou křesťanskou akademii - účast cca 20 osob
24. 10. 2018 - **I. Benková** - exkurze katedry Arts managementu VŠE na zámku Nižbor a ICKK - účast 50 osob
14. 11. 2018 - **M. Lutovský** - přednáška „Tetín, kněžna Ludmila a počátky křesťanství v Čechách“ v Univerzitní kapli UJEP
11. 12. 2018 - **Z. Beneš** - přednáška „Konec oppid v Čechách“ - v Národním muzeu v rámci přednáškového cyklu „Svět Keltů“.

Pedagogická činnost na vysokých školách:

Z. Beneš

- v letním semestru akademického roku 2017/2018 vedení Semináře pro mladší pravěk 1,2 (doba římská a doba stěhování národů) na Ústavu pro archeologii FF UK
- v zimním semestru akademického roku 2018/2019 vedení kompletní přednášky Doba římská a doba stěhování národů pro bakalářský cyklus a také Seminář pro mladší pravěk 1,2 (doba římská a doba stěhování národů) na Ústavu pro archeologii FF UK
- proslovení 2 přednášek (doba římská a doba stěhování národů) v rámci kurzu *Dějiny pravěku* pro historiky na FF UK v termínech 28.11. a 5.12.2018

M. Lutovský

- Katedra archeologie FF ZČU v Plzni: Archeologie středověku 2.
- Katedra archeologie FF ZČU v Plzni: Archeologie středověku 1.

V. Puhačová

- Přednáška na téma Oborová didaktika jako základ efektivní popularizace archeologie v rámci přednášek cyklu Archeologie a veřejnost na Ústavu pro archeologii FF UK (26. 2. 2018)

L. Smejtek

- 2 přednášky na Katedře historie FF UP v Olomouci: Počátky metalurgie a technologie výroby bronzových předmětů + Deponování v době bronzové
-

Akce pro veřejnost

24. 3. 2018 - **Keltský telegraf** - na ploše oppida Stradonice - účast 20 osob
28. 4. 2018 - **Beltain** - oslava keltského svátku, zahájení návštěvnické sezóny ICKK na zámku Nižbor - celkem 1 467 návštěvníků
14. 6. 2018 - Dobřichov - **Den s Germány** pro veřejnost
7. - 9. 9. 2018 - **Krumbenowe 2018** - účast 4 800 návštěvníků
6. 10. 2018 - **Vycházka na Stradonice** v duchu prvorepublikové archeologie - účast 16 dospělých + 3 děti
20. 10. 2018 - **Samhain** - oslava keltského svátku, ukončení návštěvnické sezóny ICKK na zámku Nižbor - celkem 851 návštěvníků
20. 10. 2018 - **Mezinárodní den archeologie** - komentovaná prohlídka výstavy „Prvorepubliková archeologie“ - účast 50 osob (Němcová)

iii. populární články, rozhovory

Z. Beneš - „Archeologické překvapení v kamenolomu“, Plaňanské listy, duben 2018, číslo 1, str. 3. - http://www.planany.eu/e_download.php?file=data/editor/92cs_46.pdf&original=PL%2001%20k%20tisku.pdf

Z. Beneš - „Kudy chodili staří Germáni?“, Tajemství české minulosti 72, str. 42-43.

L. Kos - „Archeologické nálezy při stavbě inženýrských sítí pro rodinné domy v Hradištské ulici“, Kostomlatské noviny číslo 1 - únor 2018, str. 3 - 4, http://www.kostomlaty-obec.cz/assets/File.ashx?id_org=7062&id_dokumenty=116190

Puhačová, V. 2018: *Totona se loučí s Fermem*. Tajemství české minulosti 73/2018.

Puhačová, V. 2018: *Móda prvních zemědělců*. Tajemství české minulosti 71/2018.

Puhačová, V. 2018: *Albín Stocký a jeho cesta od molekul k pravěkým lidem*. Tajemství české minulosti 70/2018.

autor J. Bohata o výzkumech v Plaňanech a okolí „**Lom skrýval dávné hradiště, podle archeologů je tři tisíce let staré**“ na webu iDNES.cz ze dne 25.3.2018 https://praha.idnes.cz/planany-archeologie-hradiste-archeolog-studna-doba-kamenna-bronzova-1ik-/praha-zpravy.aspx?c=A180321_390618_praha-zpravy_rsr

dne 11.5.2018 byla na Facebookové stránce Praha TV publikována **reportáž o ZAV v kamenolomu Plaňany** (Z. Beneš)

<https://www.facebook.com/prahatv/videos/975115766002171/UzpfSTeYMTMwMzUyNjQ6MTAyMTY2NjU5MjExMzk3NzM/>

rozhovor pro pořad Planetárium Českého rozhlasu Sever ze dne 19.5.2018 pod názvem „**Objevy v Plaňanech na Kolínsku**“ - Z. Beneš

<http://prehravac.rozhlas.cz/audio/4005310#.WwHGLiZLBZY.facebook>

OBRAZEM: V Nižboru je k vidění výstava o archeologii za první republiky

https://berounsky.denik.cz/zpravy_region/obrazem-v-nizboru-je-k-videni-vystava-o-archeologii-za-prvni-republiky-20180603.html

Památky na Kelty lákají po celém území kraje

<https://berounsky.denik.cz/z-regionu/pamatky-na-kelty-lakaji-po-celem-uzemi-kraje-20180601.html>

OBRAZEM: Oslava keltského svátku přilákala do Nižbora davy lidí

https://berounsky.denik.cz/kultura_region/obrazem-oslava-keltskeho-svatku-prilakala-do-nizbora-davy-lidi-20180428.html

Sobota bude patřit Keltům i vědě o Keltech

https://berounsky.denik.cz/zpravy_region/sobota-bude-patrit-keltum-i-vede-o-keltech-20180427.html

V Muzeu Českého krasu je výstava o zemědělství

https://berounsky.denik.cz/zpravy_region/v-muzeu-ceskeho-krasu-je-vystava-o-zemedelstvi-20180622.html

Germáni a Římané na Pičhoře

https://kolinsky.denik.cz/zpravy_region/germani-a-rimane-na-pichore-20180615.html

Miliony pomohou uchovat pravěké dědictví nalezené v trase obchvatu

https://kolinsky.denik.cz/zpravy_region/miliony-pomohou-uchovat-praveke-dedictvi-nalezene-v-trase-obchvatu-20180212.html

Sobota bude patřit Keltům i vědě o Keltech

<https://kolinsky.denik.cz/z-regionu/sobota-bude-patrit-keltum-i-vede-o-keltech-20180427.html>

Polní cesta ve Slatině vydala tajemství ukryté tisíce let

https://kladensky.denik.cz/zpravy_region/polni-cesta-ve-slatine-vydala-tajemstvi-ukryte-tisice-let-20180531.html

Máme rádi Kelty - časopis Tina 2018, číslo 23.

První vládce Sámo: Mýty a skutečnost. Rozhovor s M. Lutovským v časopise Téma, č. 5/2018, str. 8 - 16.

Keltové v Nižboru vítali jaro http://www.kr-stredocesky.cz/web/urad/home/-/blogs/keltove-v-nizboru-vitali-jaro?_33_redirect=http%3A%2F%2Fwww.kr-stredocesky.cz%2Fweb%2Furad%2Fhome%3Fp_p_id%3D33%26p_p_lifecycle%3D0%26p_p_state%3Dnormal%26p_p_mode%3Dview%26p_p_col_id%3Dcolumn-4%26p_p_col_count%3D1%26_33_advancedSearch%3Dfalse%26_33_keywords%3D%26_33_delta%3D10%26p_r_p_564233524_resetCur%3Dfalse%26_33_cur%3D15%26_33_struts_action%3D%252Fb_logs%252Fview%26_33_andOperator%3Dtrue

iv. Výstavy a jiné expozice mimo ICKK

“Keltové” - výstava v Národním muzeu - zápůjčka předmětů z výzkumů (Pitkovice, Týnec nad Labem), spolupráce na tvorbě katalogu (Beneš)

21. 6. - 30. 9. 2018 - Neolit - neuvěřitelný svět prvních zemědělců mezi Berounkou a Ohří” - spolupráce na instalaci (Benková) a zajištění doprovodných programů (Šimečková, Tomsová, Petrář, Tlustá)

8. SPOLUPRÁCE S TUZEMSKÝMI A ZAHRANIČNÍMI PARTNERY

Ve spolupráci s **Univerzitou Palackého v Olomouci** (hlavní nositel grantu) se T. Chlup podílí na řešení grantu P405-17-06451S financovaného Grantovou agenturou ČR s úkolem „Zpracování neolitické studny Velim“.

Archeologickému ústavu AV ČR Praha, v.v.i. jsme potvrdili zájem o projekt „Nedestruktivní geofyzikální výzkumy zemědělskou činností ohrožených lokalit obsahujících různé typy příkopových ohrazení“ ve středních Čechách. Projekt byl v roce 2018 zamítnut Akademií věd, bude dopracován v příštím roce.

V říjnu 2018 byl PhDr. Michal Lutovský jmenován členem Centrálního poradního sboru pro sbírkotvornou činnost **Národního muzea** pro období 2018 až 2023, s účinností od 1. listopadu 2018.

9. VYDÁVÁNÍ PERIODICKÉHO TISKU



ÚAPPSC již od roku 1997 vydává jednou ročně časopis *Archeologie ve středních Čechách*. Redakční činnosti se systematicky věnuje PhDr. Michal Lutovský - hlavní redaktor. Ředitelkou byla jmenována Redakční rada ve složení: PhDr. Michal Lutovský - šéfredaktor (ÚAPPSC), PhDr. Miroslav Dobeš (Archeologický ústav AV ČR, Praha, v.v.i.), Doc. PhDr. Eduard Droberjar, Dr. (Univerzita Palackého Olomouc), Doc. Mgr. Ondřej Chvojka, Ph.D. (Jihočeské muzeum v Českých Budějovicích), PhDr. Ing. Lubor Smejtek, Ph.D. (ÚAPPSC), PhDr. Daniel Stolz, Ph.D.

(Archaia), PhDr. Kateřina Tomková (Archeologický ústav AV ČR, Praha, v.v.i.), PhDr. Jarmila Valentová, Doc. PhDr. František Gabriel, Ph.D. (Západočeská Univerzita Plzeň), Mgr. Milan Metlička (Západočeské muzeum v Plzni). Redakční rada dbá na pravidla recenzovaných časopisů.

i. ASČ vydání

Archeologie ve středních Čechách vychází dvakrát ročně, díl 1 koncem prvního pololetí, díl 2 před koncem kalendářního roku. Takto stanovená doba vydání je striktně dodržována. Od roku 2013 je časopis *Archeologie ve středních Čechách* uveden v Seznamu recenzovaných časopisů ČR, vedeném Radou vlády pro vědu a výzkum.

(a) distribuce a výměna ASČ;

Časopis *Archeologie ve středních Čechách* je na základě výměny distribuován nejen v Čechách, ale i na mnohá pracoviště v Evropě. Díky výměně získává ÚAPPSC do své knihovny mnoho zajímavých aktuálních publikací.

(b) odborná oborová podniková knihovna

Vzhledem k dlouhodobé pracovní neschopnosti a následnému ukončení pracovního poměru knihovnice nebyly přírůstky do knihovny v roce 2018 evidovány.

ii. Publikační činnost

Základnu publikační činnosti pracovníků ÚAPPSC tvoří časopis **Archeologie ve středních Čechách**, většina kolegů však publikuje výsledky svých bádání ve formě článků i v jiných periodících.

(a) Archeologie ve středních Čechách

Beneš, Z. 2018: Předběžná zpráva o hradišti ze starší doby bronzové v Plaňanech, okr. Kolín, *Archeologie ve středních Čechách* 22/2, 889-898.

Dobeš, M. - Beneš, Z. 2018: „Nový nález michelsbersko-baalberského horizontu ze středních Čech (39. stol. BC): hrob (?) z Chotýše, okr. Kolín“, *Archeologii ve středních Čechách* 22/1, 109 - 119.

Frolík, J. 2018: Český Brod 2017, *Archeologie ve středních Čechách* 22, 2018, 2 s., 3 obr.

Frolík, J. – Stránská, P. – Švédová, J. 2018: Hrochův Týnec, počátky zdejšího kostela sv. Martina a feudálního sídla – Hrochův Týnec, the beginnings of the local Church of St. Martin and of feudal residence, *Archeologie ve středních Čechách* 22, s. 971 – 1004.

Chlup, T. – Burgert, P. 2018: Povrchová prospekce polohy Kobylnice na katastru Velimi a Klipce u Kolína. *Archeologie ve středních Čechách* 22, 841-849.

Kos, L. – Langová, M. 2018: Příspěvek k problematice říční nivy na základě nových nálezů doby římské z Poděbrad, okr. Nymburk, *Archeologie ve středních Čechách* (v tisku).

Lutovský, M. a kol. 2018: Terénní výzkumy Ústavu archeologické památkové péče středních Čech v roce 2017, *Archeologie ve středních Čechách* 22, 745–774.

Militká, L. – Beneš, Z. – Šámal, Z.: Nové pravěké a raně středověké nálezy z areálu bojiště u Lipan, okr. Kolín, *Archeologie ve středních Čechách* 22/2, 663-678.

Smejtek, L. 2018: Neznámá varianta středobronzové jehlice ze Srbska u Karlštejna, okr. Beroun – An unknown variant of a Middle Bronze Age pin from Srbsko u Karlštejna (Beroun District), *Archeologie ve středních Čechách* 22, 147–155.

Smejtek, L. – Baloun, L. 2018: Únětický depot z Přemyšlení, okr. Praha-východ – An Únětice hoard from Přemyšlení, Prague-East District, *Archeologie ve středních Čechách* 22, 595–618.

Trefný, M. – Polišenský, T. 2018: Kamenné závaží z pozdní doby halštatské až časně doby laténské z Prahy-Křeslic. *ASČ* 22, 2018 (v tisku).

Vávra, M. – Šťastný, D. 2018: K poznání pravěku Kolína - Štáralky a Nebovid. Čtyři archeologické výzkumy z let 2008-2011. *Archeologie ve středních Čechách* 22, 2018, 71–94.

Volf, V. 2018: Středověká vápenka ve Mšeckých Žehrovcích, okr. Rakovník, *Archeologie ve středních Čechách* 22, 441 - 445.

(b) publikační činnost mimo ASČ

Beneš, Z. 2018: „Obsah jedné starožitnické sbírky, picí rohy a archeologický potenciál zaniklé polohy Sandberk u Kolína“. In: Droberjar, E. - Komoróczy, B. (eds.): Římské a germánské spony ve střední Evropě (*Archeologie barbarů 2012*), Spisy Archeologického ústavu AV ČR Brno 53, 473-495, Brno.

Beneš, Z. 2018: „Doklady výzdoby ozubeným kolečkem (radýlkem) na sídlišti z počátku doby římské v Mlékojedech, okr. Mělník“. In: Zborník Slovenského národného múzea – Archeológia 27, 197-204, Bratislava.

Beneš, Z. 2018: „Kování jha doby římské v Čechách“. In: Študijné zvesti Archeologického ústavu SAV 63, 107-124.

Beneš, Z. 2018: „Počátky germánského osídlení Čech“, in: Militký, J. – Kysela, J. – Tisucká, M. (eds.): Keltové. Čechy v 8. až 1. století před Kristem, 297-305, Praha.

Burgert, P. – Kapustka, K. – Beneš, Z.: Zpracování bavorských deskovitých rohovců v neolitu na příkladu dílny ze sídliště kultury s vypíchanou keramikou v Chotýši u Českého Brodu, *Památky archeologické* 109, 37-74.

Frolík, J. 2018: Záchrané archeologické výzkumy v historickém jádru Českého Brodu v roce 2017 – Archäologische Rettungsgrabungen im historischen Stadtkern von Český Brod/Böhmisch Brod im Jahr 2017, Zprávy ČAS – Supplément 109, „Archeologické výzkumy v Čechách 2017“, sborník referátů z informačního kolokvia, s. 33 – 35.

Frolík, J. – Malý, K., 2017: Chemická analýza archeologického materiálu z prubířské pece v Jezuitské koleji v Kutné Hoře – Chemical analysis of archeological material from the assay furnace in the Jesuit College in Kutná Hora, Acta Rerum Naturalium 21, s. 231 – 237.

Chlup, T. 2018: New dendroarchaeological evidence of water well constructions reveals advanced Early Neolithic craftsman skills, In: Dendrochronologia 2018.

Lutovský, M. 2018: Karel Sklenář zasloužil se o archeologii, Časopis Společnosti přátel starožitností 126, 3/2018, 188–190.

(c) v tisku

Kos, L. 2018: Sídlištní nálezy doby laténské z k. ú. Kouty u Poděbrad, okr. Nymburk, Vlastivědný zpravodaj Polabí (v tisku).

10. POŘÁDÁNÍ ODBORNÝCH KONFERENCÍ + ÚČAST

V roce 2018 jsme samostatně nepořádali žádnou konferenci, spolupodíleli jsme se na pořádání mezinárodní konference **AFEAF**.

10. 5. 2018 - exkurze na Nižbor, včetně návštěvy ICKK a slavnostní raut (za podpory Středočeského kraje) v rámci konference **AFEAF** (Mezinárodní asociace pro dobu železnou) - účast 150 zahraničních badatelů.

Kolegové se prezentovali v rámci jiných konferencí (aktivně i pasivně):

Z. Beneš - 10.4.2018 „Výzkumy v Čechách 2017“ s referátem o ZAV Plaňany 2017-2018 s názvem „Nové hradiště ze starší doby bronzové na k.ú. Plaňany a Vrbčany, okr. Kolín“

Z. Beneš - ve dnech 9. - 12. 5. 2018 účast na mezinárodní konferenci Keltové/AFEAF 2018 s posterem „The Late La Tène Hillfort of Kolo near Týnec nad Labem, Central Bohemia“

Z. Beneš - XIV. Protohistorické konferenci „Archeologie barbarů 2018“ - 3. - 5. 10. 2018 Brno, referát „Nové kostrové hroby doby římské ve středních Čechách“.

Z. Beneš - účast na 17. kolokviu „Nové germánské nálezy“ 13. 12. 2018 v Archeologickém múzeu SNM v Bratislavě

I. Benková - 46. seminář archeologů z muzeí a institucí památkové péče, Jílové u Prahy, 30. 5. - 1. 6. 2018

T. Chlup - kolokvium „Výzkumy v Čechách 2017“ s referátem o ZAV při stavbě obchvatu městyse Plaňany 2017

T. Chlup - Otázky neolitu a eneolitu našich zemí - Konstantinovy Lázně 8. - 10. 11. 2018 - referát „Výzkum neolitických a eneolitických lokalit v okrese Kolín za rok 2017 - 2018“.

T. Chlup - Pólemos – Bellum: ARCHAEOLOGY OF CONFLICT IN THE ANTIQUITY – Praha, 6. - 7. 12. 2018 – bez příspěvku

M. Kukla - kolokviu „Výzkumy v Čechách 2017“

M. Kukla - 19. mezinárodní konference DĚJINY STAVEB 2018

M. Kukla - Počítačová podpora v archeologii

M. Kukla - Mezinárodní konference Archeologie středověku

M. Lutovský - kolokvium „Výzkumy v Čechách v roce 2017“, Národní muzeum, 10. - 11. 4. 2018.

M. Lutovský - 46. seminář archeologů z muzeí a institucí památkové péče, Jílové u Prahy, 30. 5. - 1. 6. 2018

V. Puhačová - Účast a příspěvek Kupci už jsou tu aneb Inscenační metody a role playing v archeologické edukaci na konferenci Aktuální trendy v muzejní prezentaci a edukaci (21. – 22. 5. 2018)

L. Smejtek - kolokvium „Výzkumy v Čechách v roce 2017“, Národní muzeum, 10. - 11. 4. 2018.

L. Smejtek - 46. seminář archeologů z muzeí a institucí památkové péče, Jílové u Prahy, 30. 5. - 1. 6. 2018

L. Smejtek - XV. mezinárodní konference „Doba popelnicových polí a doba halštatská“ - Smolenice - referát: „K možnostem interpretace knovízských keramických depotů“

M. Vávra - 46. seminář archeologů z muzeí a institucí památkové péče, Jílové u Prahy, 30. 5.-1. 6. 2018.

11. ODBORNÁ SDRUŽENÍ, REDAKČNÍ RADY ATD.

Sdružení historických sídel Čech, Moravy a Slezska

Sdružení profesionálních pracovníků památkové péče

Česká archeologická společnost

L. Kos - členství v redakční radě časopisu Polabí

M. Lutovský - členství a recenzní činnost v redakční radě Památek archeologických
- členství a recenzní činnost v redakční radě Archeologických výzkumů v jižních Čechách
- členství a recenzní činnost v redakční radě Archeologie západních Čech
- posuzování monografií pro Muzeum hl. m. Prahy a Archeologický ústav AV ČR Brno

L. Smejtek - členství a recenzní činnost v redakční radě Památek archeologických
- členství a recenzní činnost v redakční radě ArchPrag
- členství a recenzní činnost v redakční radě ASČ
- recenzní činnost pro AZČ Plzeň
- recenzní činnost pro AVJČ České Budějovice
- konzultování a oponování bakalářských a magisterských prací
- členství v Radě instituce ÚAPPSZČ v Mostě ve funkci místopředsedy

D. Šťastný - členství v redakční radě Zpráv Včely Čáslavské

M. Vávra - člen sbírkové komise Regionálního muzea v Kolíně

12. VLASTNÍ VĚDECKÁ ČINNOST

Interní projekty realizované v roce 2018:

Z. Beneš - „Cerhenice - přírodovědné analýzy“ - dokončena rekonstrukce nádob z kostrových hrobů doby stěhování národů a žárových hrobů mladší doby bronzové. Probíhá digitalizace terénní dokumentace a vyhodnocení nálezových okolností.

Z. Beneš - „Hradiště Kolo u Týnce nad Labem a průzkum jeho zázemí na pomezí středních a východních Čech“ - další etapa detektorové prospekce.

L. Kos - „Pohřebiště kultury s vypíchanou keramikou v Kostomlatech nad Labem, okr. Nymburk“ - příprava vyhodnocení ve formě článku v odborném periodiku.

L. Baloun - Z. Beneš - L. Kos - „Třebestovice - Sadská, okr. Nymburk“ - V roce 2018 opět terénní aktivity v rámci projektu neproběhly.

L. Mattiello - příprava publikace výsledky výzkumu v našem i německém odborném tisku.

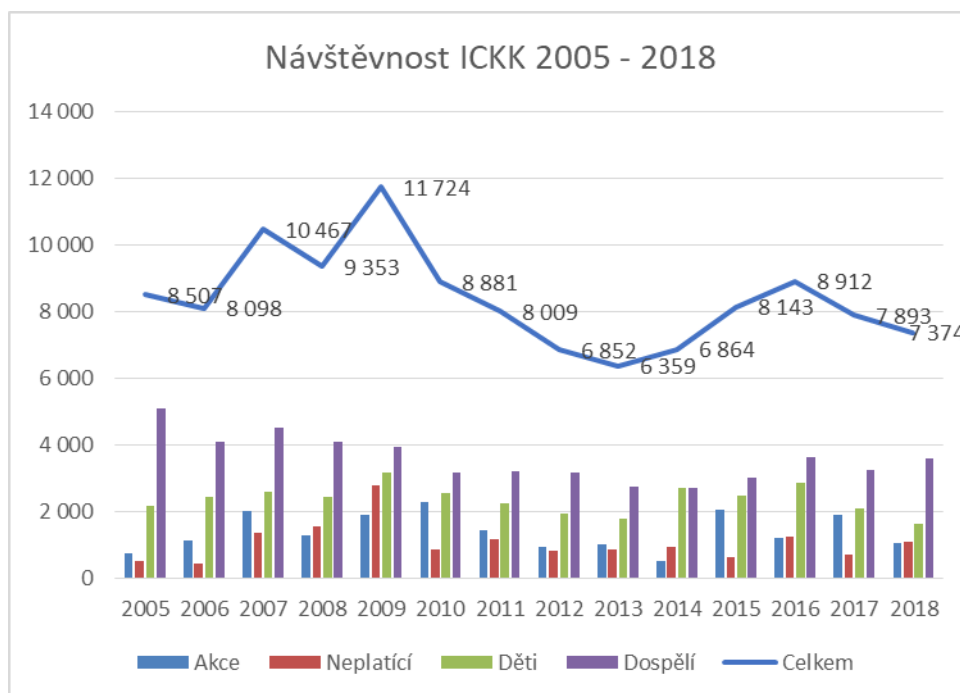
13. PROVOZ - INFORMAČNÍ CENTRUM KELTSKÉ KULTURY

i) **Návštěvnost**

V roce 2018 byla návštěvnost ICKK následující:

Kategorie	Květen	Červen	Červenec	Srpen	Září	Říjen	Celkem
Dospělí	1 484	494	837	696	351	707	3 590
Děti	245	444	257	297	153	300	1 639
Celkem	1 738	938	1 094	993	504	1 007	6 274
Neplatící	466	66	95	101	28	344	1 100
	2 204	1 004	1 189	1 094	532	1 351	7 374

Přehled návštěvnosti ICKK za více než deset let ukazuje lehký trend vzestupu návštěvnosti u dětí (věnujeme se práci se školní mládeží formou vzdělávacího programu pro školy „Pravěk hrou“) a zřetelná je rozkolísanost návštěvnosti akcí Beltain a Samhain, která je i přes systematickou propagaci velmi ovlivněna počasím (když je na jaře zima, přijde málo návštěvníků, stejně jako když na podzim prší...)



ii) **Akce - oslavy keltských svátků, další akce**



Beltain - 28. 4. 2018 (V. Puhačová - tisková zpráva před konáním akce)

Ústav archeologické památkové péče středních Čech vás srdečně zve do Informačního centra keltské kultury na zámku Nižbor, kde se 28. 4. 2018 od 12 hodin uskuteční oslavy keltského svátku Beltain. Ten je spjat s příchodem jara, které na Nižboře pravidelně v tuto dobu slavíme hudbou, tancem a připomínáním keltských řemesel a způsobu života.

Kouzlo prvomájových nocí nás totiž stále nepřestává fascinovat. Už po tisíce let v tento čas cítíme energii, kterou příroda na začátku jara přetéká, a máme potřebu ji oslavovat. A stejně tak to cítili i naši dávní předchůdci, Keltové. Předpokládá se, že Beltain, který připadá na přelom dubna a května, symbolizoval zrození jara a oslavoval očistu po zimě a počátek bezpečného a plodného období. Podle irské mytologie, kde se nám zmínky o Beltainu dochovaly,

býval slaven v noci na přelomu dubna a května velkými ohni, hodováním, tancem a magickými rituály. Ač se původně jednalo o prastarou tradici, i v naší společnosti bychom našli její otisk. Naše známé Pálení čarodějnic a následný první máj s polibky pod rozkvetlými stromy se totiž svým průběhem nápadně podobají keltským beltainovým zvykům.

Na zámku Nižbor, ležícím naproti stradonickému oppidu, které bývalo jedním ze slavných keltských center, **započne beltainová slavnost v pravé poledne 28. 4. 2018**. Všeobecné radovánky proloží hudební vystoupení kapel Dick O'Brass, Isara, Ječmen a Městská, dále taneční vystoupení skupiny Gall-Tír a již tradiční ohňová show. V rámci oslav bude také otevřena nová podoba stálé expozice o Keltech. Samozřejmě nebudou chybět ani udatní bojovníci Vousova kmene, kteří předvedou své bojové umění, a jejich krásné ženy, které vás okouzlí svou řemeslnou zručností. Přijďte načerpat jarní energii mezi Kelty!

Krumbenowe - 8. - 9. 9. 2018 (V. Puhačová - zpráva z akce)

Mnoho zim již přešlo krajinou protkanou zurčivým proudem řeky Wilthahwy, a mnoho kmenů a národů v ní zanechalo své stopy. Ještě nikdy však řeka nebyla svědkem slavnostní události, která by otevřela brány času a zavedla své návštěvníky do víru věků. Hleďte, trhlina v plynutí dob se otevřela! Tu sedí lovec a sběrač vedle zemědělce, naproti zase keltská rodina vedle germánských bojovníků. A za nimi celá skupina Slovanů. A všichni společně hodují, odtrhávají kusy masa nad ohněm a z rohů a



hliněných nádob popíjejí opojné nápoje. Ač již propadli věčnému koloběhu života a smrti, na pouhé dva dny se opět zhmotnili, aby hromadně zasedli k jednomu stolu, povečeřeli spolu a připomněli nám, jak pomíjívá je naše existence... Vítejte na Hostině minulosti!

To, co může znít jako líčení z knihy z žánru fantasy, se skutečně odehrálo. Uplynulý víkend 8. a 9. září 2018 se totiž po roce opět otevřely brány Kupecké osady Krumbenowe v Českém Krumlově, aby vpustily návštěvníky na cestu do hlubin času.

Nebylo to poprvé, nebylo to ani podruhé. Letošní ročník byl již pátým setkáním všech příznivců living history a živé archeologie, a to si zasloužilo náležitě oslavit. A tak jsme jako jednotící linku, vinoucí se celou osadou, zvolili téma obživy v minulosti. Vždyť čím jiným, než společným jídlem a pitím, oslavuje lidské pokolení významné události již po tisíce let, že? Volba to byla rozhodně dobrá a tato Hostina minulosti předčila i ta nejzářivější očekávání.

Jídlo jakožto jeden z nejpodstatnějších aspektů našeho života je tématem, které nás spojuje nejen jako jednotlivce, ale je i přímým pojítkem s lidmi v minulosti. Řešíme ho dnes a denně a stejně tak ho museli řešit i naši předci. Dnes však stravování přestává být pouhým způsobem přežití, ale stává se životním stylem a vyjadřuje náš přístup ke světu a životnímu prostředí. Internet je plný foodblogů, městské programy nabitě foodfestivaly, farmářské trhy rostou jako houby po dešti a supermarkety praskají ve všech. Zamysleli jste se ale někdy, odkud se jídlo bere, jak k nám putuje, jestli bychom si ho vůbec dokázali obstarat sami či kam sahají kořeny různých stravovacích způsobů? Přesně tyto otázky jsme chtěli v návštěvnicích vyvolat a dát jim možnost na ně najít odpovědi. A tak se letošní Krumbenowe proměnilo v pravěce-středověký foodfestival, který byl pro všechny zúčastněné velkým zážitkem.



Velké to letos vůbec bylo všechno. Do Kupecké osady Krumbenowe se sjelo rekordních 160 účastníků z řad odborných lektorů, řemeslníků, archeologů a ochotných pomocníků, takže Pivovarská zahrada v malebném prostředí vltavských břehů praskala ve švech. Tolik stanů, stanovišť, ohnišť, historických replik, kostýmů a lidí jsme tu ještě neměli. Ukočirovat takový dav nadšených, leč mnohdy nezkratných „kupců“ s masivní výbavou bylo tentokrát sice náročné, ale sobotní desátá hodina, kdy se brány zahrady měly

otevřít návštěvníkům, téměř překvapivě zastihla osadu připravenou vydat ze sebe to nejlepší. A skutečně, s úderem desáté začali do osady lidé doslova proudit.

Pomyslný kruh času se jim otevřel u jedné z bran hned ve starší době kamenné, paleolitu, kde je uvítali lovci a sběrači se svými loveckými technikami i dobrotami, jako jsou sušené ryby či ovocně-oříškové směsi. Obzvláštní úspěch zde pak mělo porcování kance, nad čímž jásali nejen návštěvníci, ale také další kupci, kteří si jednotlivé kusy rychle rozebrali a po svém zpracovali a zkonsumovali. U neolitických a eneolitických zemědělců zase bylo mnoho možností poznat tvrdou dřinu zpracování obilí od sklizně pazourkovými srpy (včetně náročnosti jejich výroby) přes zbavení zrn pluch až po nadrcení mouky a přípravu pokrmů. Jízda minulostí pokračovala k technikám výroby bronzových nožů a srpů, výrobě slaměných ošatek a košíčků na potraviny, využití kopřiv v pravěkému jídelníčku, obchod se solí ve starší době železné, tvorbu nádobí řezbářstvím a hrnčářstvím keltské mladší doby železné, k rozdělování ohně v době římské a dále třeba k rozmanitým receptům slovanské kuchyně či středověké výrobě oplatek. Kruh času se letos uzavíral až v novověkém 17.



století a jeho propracované vojenské polní kuchyni. A to zmiňujeme jen zlomek toho, co všechno bylo v osadě k vidění! Třeba takové hejno živých hus, keltští kováři se svými kuchyňskými nástroji, příprava antického vína nebo tradiční vikinské pokrmy též přitahovaly mnoho pozornosti. Výčet všech

prezentovaných pozoruhodností, svázaných s jídlem v minulosti, je však nad kapacitu takové reportáže, to se prostě muselo zažít.



Nebyli bychom to však správní archeologové a edukátoři, kdybychom i letos nedoplnili živou a interaktivní prezentaci na stanovištích ještě samostatnými přednáškami a nově i workshopy. Návštěvníci si tak mohli poslechnout nejmodernější poznatky o archeobotanice, která nám umožňuje stravu v minulosti vůbec zkoumat, zjistit, jakou roli hrály pazourkové srpy v domestikaci obilí nebo třeba z čeho všeho se v minulosti pekla zásadní potravina – chléb. Množství dalších přednášek odlehčila lehce recesistická Pravěká cooking show či

workshop ze starší doby železné, kde se návštěvníci naučili vařit pokrm, jenž byl doložen v archeologických nálezech exkrementů horníků ze solných dolů v Hallstattu. A ani děti nepřišly zkrátka, když se v rámci jim věnované dílničky učily, jak si samy doma mohou pěstovat jídlo jako pračlověk z mladší doby kamenné.

Sluncem zalité chvíle poznávání dobových přístupů k jídlu pak v sobotním podvečeru vyvrcholily v úvodu nastíněnou Hostinou minulosti. Návštěvníci, lektori, kupci – všichni bez rozdílu jsme se sešli u jednoho ohně, abychom v doprovodu pravěkých hudebníků a tanečnic, symbolizujících koloběh plodnosti a smrti, společně oslavili život a čas, který tu všichni na omezenou dobu sdílíme. Přehlídka věků v podání jednotlivých poselstev z různých období byla efektní ukázkou fascinujícího vývoje lidské společnosti a evokovala v nás niterní úvahy, co asi na těchto místech, kde se dnes pohybujeme my, bude za sto, dvě stě, či tisíc let. A do takového rozpoložení pak už působivě vpluly hudebnice z mladé a talentované kapely Vesna, které svým koncertem celou atmosféru správně vygradovaly.



Co více říci závěrem? Snad jen to, že Kupecká osada Krumbenowe je snem, který se vyplnil. Snem o propojení popularizace archeologie, vzdělávání na poli aktuálních témat, kreativity a zábavy. A že tenhle sen by nikdy nebyl zrealizován, nebýt desítek odhodlaných a zkušených profesionálů i dobrovolníků, kteří se každoročně ve stále hojnějším počtu Krumbenowe účastní. Takže velký dík vám všem, naši milí kupci a řemeslníci, a díky i vám, ctění návštěvníci, kteří jste svým letošním počtem 4800 trhli dosavadní rekordy.

Samhain - 20. 10. 2018 (J. Tomsová - zpráva z akce)

Již popatnácté jsme na zámku Nižbor, ležícím naproti slavnému stradonickému oppidu, oslavili Samhain a přenesli se tak do slavných časů dávných Keltů. Každoročně touto slavností nejen zakončujeme návštěvnickou sezónu v Informačním centru keltské kultury, ale především si připomínáme a ožívujeme významný keltský svátek, který své stopy zanechal i v naší kultuře. Keltové věřili, že v tuto tajemnou noc se přeruší hranice mezi světy živých a mrtvých a ti získají na pár hodin své tělo a přijdou se ohřát k malým ohňům, které jim živí zapalovali. Stejně tak, jako my dnes na přelomu října a listopadu zapalujeme svíčky, abychom uctili Památku zemřelých, Dušičky. Pro Kelty byl však Samhain ještě něčím víc, byl to počátek nového roku, ale také počátek nejistoty. S přicházející zimou bylo potřeba připravit se na nepřízeň bohů, s čímž se pojily symbolické obětiny a

zapalování rituálních očištných ohňů. Byla to však také společenská událost! Proto i my, stejně jako dávní Keltové, jsme v sobotu 20. října na Nižboru slavili hudbou, tancem i připomínkou keltských řemesel a způsobu života. V pravé a slunné poledne vypuklo na zámeckém nádvoří nejen hodování, ale i bohatý doprovodný program připomínající jak slavnou keltskou minulost, tak i archeologii, která nám tyto poznatky zprostředkovává. Pro děti byla přichystána archeologická dílna, zatímco dospělí se mohli potěšit bohatým kulturním programem v podání Keltů z Vousova Kmene, tanečního vystoupení skupiny Gall-Tír a již tradiční ohňové show. Všeobecné veselí podtrhla živá keltská hudba v podání kapel Dick O'Brass, Kelteens a Coventina. V rámci oslav si návštěvníci mohli prohlédnout novou podobu stálé expozice o Keltech a rovněž tematickou expozici o prvorepublikové archeologii zahrnující i výzkum nedalekého keltského oppida Stradonice.



Akce byla součástí Mezinárodního dne archeologie, v rámci něhož si česká veřejnost i archeologové



již popáté připomínají, jak bohatou minulostí oplývá naše země a jaké nadšení nám její objevování přináší. Oslavou Samhainu jsme také již tradičně zakončili nejen návštěvnickou, ale i edukačně nabitou sezónu. Letos jsme v rámci našich vzdělávacích programů nejen na Nižboru přivítali 1 158 žáků především základních, ale i mateřských a středních škol. Velká obliba našich edukačních programů pro děti nás motivuje k ještě většímu úsilí a proto nezhálíme a již se pilně připravujeme novou sezónu 2019 v Informačním centru keltské kultury na zámku Nižbor!

iii) Vzdělávací program

Výukový program v ICKK Nižbor „Příběh pravěku aneb Co bylo, když nebyla škola?“ a „Příběh vlny“ – účast 1 158 dětí – celkem 26 akcí

Výukový program Neolit v rámci výstavy v Muzeu Českého krasu v Berouně (Šimečková, Tomsová, Petrář, Tlustá) - 3 akce - účast cca 105 dětí

14. 6. 2018 - **Dopoledne s Germány** pro školy na Dobříčkově - účast 75 dětí

iv) Výstava

28. 4. 2018 - **Keltové v srdci Čech ... a co bylo před nimi** - aktualizace stálé expozice ICKK na zámku Nižbor (Puhačová, Šimečková, Petrář)

V. Puhačová:



Jarní sezóna je zde a s ní každoročně přichází svěžest. Ta zavála i do naší keltské expozice, která v Informačním centru keltské kultury na zámku Nižbor existuje již od roku 2004. Letos jsme se rozhodli dát jí komplet nový kabátek, a ten bude skutečně pestrý. Byli Keltové takoví hrdinové, za jaké je považujeme? Čím se rádi obklopovali? Co dovedli? A jak to vlastně vypadalo v srdci Čech před jejich příchodem?

Všechno vám prozradíme. Nebo alespoň to, co se archeologové o životě Keltů dozvěděli za



posledních sto padesát let. Provedeme vás keltským životním stylem, představíme ty nejzajímavější keltské nálezy z našich výzkumů, dotknete se keltského řemesla na vlastní kůži a také si jejich druhou kůži - keltský šat - budete moci vyzkoušet. Představíme vám mimo jiné i moderní metody archeologického zkoumání a široké spektrum materiálů a předmětů, které ve středních Čechách nacházíme nejen po Keltech, ale také po jejich pravěkých předchůdcích.



1. 6. 2018 - Prvorepubliková archeologie - výstava ke 100. výročí republiky (Puhačová, Šimečková, Petrář)

V. Puhačová

“Znovuzrození československého státu pozdravují i čeští archaeologové s vroucí radostí, a ačkoliv jsou si vědomi, že jim nastávají nové povinnosti a nové, větší práce, přistoupí k nim s nadšením a s pevnou vůlí na půdě svobodného státu přivést naši archaeologii k novému, nebývalému rozkvětu.”

Tak zněla slova jednoho z nejvýznamnějších českých archeologů počátku 20. století Lubora Niederla, která na počest mladičké republiky zaznamenal v roce 1919. A v tomto duchu nadšení a pevné vůle na cestě za odhalováním nejstarší minulosti nového státu, na něž byli i archeologové náležitě pyšní, se

bádání neslo po celou dobu až do smutného konce 30. let, kdy byla jeho slibně se odvíjející nit násilně přetržena německou okupací. To vše vám představí výstava Ústavu archeologické památkové péče středních Čech a Ústavu pro archeologii FF UK, která vás vtáhne do slavné éry české archeologie a přiblíží prvorepublikové okouzlení nově se rodící vědou. Do světa elegantních badatelů a jejich ambiciózních výzkumů můžete nahlédnout od 2. června 2018 v Informačním centru keltské kultury na zámku Nižbor. Vernisáž výstavy proběhne 1. června v 17 hodin.

Badatelé v období první republiky položili základy archeologického oboru tak, jak jej známe dnes. První velké systematické výzkumy, zakládání stěžejních výzkumných institucí, objevy celosvětově proslulých lokalit, jako například keltské oppidum Stradonice nebo slavné Dolní Věstonice. Ty nejvýznamnější prvorepublikové výzkumy byly navíc financovány přímo z Národního fondu Masarykova, přičemž pan prezident mnohé z nich osobně navštívil. Ve výstavě proto chceme nejen připomenout toto významné období české archeologie, ale také znovu oživit některé její zásadní momenty. Nechme se v rámci oslav letošního výročí naší republiky touto uhlazenou dobou inspirovat a zkusme do společnosti navrátit některé z jejích užitečných zvyklostí.



Můžete se těšit nejen na dobové nálezy a předměty ze sbírek Ústavu pro archeologii FF UK, ale také na archeologické nálezy ze stradonického oppida ze sbírek Národního muzea, které v roce 1929 při svém tehdy velmi sledovaném výzkumu objevil archeolog Albín Stocký. Badatelskou atmosféru první republiky doladí originální dobový nábytek z Ústavu pro archeologii FF UK, který používali již prvorepublikoví archeologové, nebo také obrazy pravěkých zátiší malíře počátku 20. století Aloise Vraného, zapůjčené Městským muzeem Čáslav.



Nebude chybět ani promítání jedinečných záběrů výzkumu v Dolních Věstonicích z roku 1928 a také rozsáhlá kolekce skutečně úchvatných fotografií z prvorepublikových výzkumů, poskytnutých archivem Archeologického ústavu AV ČR v Praze, v.v.i., Archivem Pražského hradu, Pavilonem Anthropos Moravského zemského muzea a Muzeem T. G. M. Rakovník.

14. CENTRÁLNÍ DEPOZITÁŘ BENÁTKY NAD JIZEROU

Provoz depozitáře je stále zabezpečován pouze kmenovými zaměstnanci z Kounic. V klimaticky vhodném období v prostorách kanceláří probíhalo zpracování nálezů z rozsáhlých záchranných výzkumů. I přesto, že provoz je minimalizován, náklady na budovu jsou nemalé. Úložná kapacita depozitáře je plně naplněna.

V rámci běžné opravy a údržby budovy byla provedena sanace vnitřních omítek v přízemí budovy. I přes stálé odvlhčování došlo od odloučení omítky od zdiva. Omítka byla otlučena, doplněna a vymalována. Prostory byly uklizeny. Nutná byla údržba krovu proti šíření kovaříka, prováděna byla pravidelná údržba výtahu a povinné revize hasicích přístrojů a zařízení.