

# ZPRÁVA O ČINNOSTI ZA ROK 2011

**Ústav archeologické památkové péče středních Čech**

Nad Olšinami 3/448

100 00 Praha 10

IČO: 49276433

V Praze dne 19. 03. 2012

Mgr. Irena Benková  
ředitelka ÚAPPSC

## OBSAH

### HOSPODAŘENÍ

- 1) Přehled nákladů a výnosů + Vyhodnocení čerpání rozpočtu 2010 - komentář
- 2) Přehled o hospodářském výsledku, Přehled čerpání dotací
- 3) Přehled činnosti + komentář

### ČINNOST

- 4) Záchranné archeologické výzkumy
  - i) Hrazené investorem - pozitivní
  - ii) Nehrazené investorem - pozitivní
- 5) Koordinace provádění ZAV na území Středočeského kraje
  - i) pravidelná účast na SAK, PAK
  - ii) smlouvy o spolupráci s vybranými muzei
- 6) Odborná pomoc orgánům veřejné správy – vyjádření i pro investory a projektanty
- 7) Evidence archeologických akcí – databáze ZAV
- 8) Evidence a kontrola archeologických nalezišť
  - i) povrchové sběry
  - ii) kontroly památek zapsaných
  - iii) letecké snímkování
- 9) Technické zpracování – způsob
  - i) počet ročního přírůstku
  - ii) počet celkem
- 10) Prezentace výsledků výzkumů
  - i) www
  - ii) pořádané přednášky
  - iii) populární články
  - iv) výstavy
- 11) Spolupráce s tuzemskými a zahraničními partnery
  - i) Výstava
  - ii) Přednášky
  - iii) Granty
- 12) Vydávání periodického tisku
  - i) ASČ vydání
    - (a) distribuce a výměna;
    - (b) odborná oborová podniková knihovna
  - ii) publikační činnost
- 13) Pořádání odborných konferencí + účast
- 14) Pořádání vzdělávacích akcí – Den s archeologem
- 15) Odborná sdružení, redakční rady atd.
- 16) Vlastní vědecká činnost
- 17) Provoz ICKK
  - (1) návštěvnost
  - (2) akce Beltine – Lughnasad – Samhain
  - (3) výukové programy pro školy
  - (4) výstava
- 18) Centrální depozitář

# HOSPODAŘENÍ

# Ústav archeologické památkové péče středních Čech, příspěvková organizace

## PŘEHLED NÁKLADŮ A VÝNOSŮ z hlavní a doplňkové činnosti

(v tis. Kč, celá čísla)

číslo řádku	ukazatel	Skutečnost k 31.12.2010.		Rozpočet upravený 2011		Skutečnost k 31.12.2011		vývojový ukazatel hlavní č. (porovnání se stejným obdobím m.r.)	vývojový ukazatel hlavní č. (porovnání s rozpočtem)
		hlavní činnost	z toho doplň. k. č.	hlavní činnost	z toho doplň. k. č.	hlavní činnost	z toho doplň. č.		
		1	2	3	4	5	6	7=5/1	8=5/3
1	<b>Náklady PO - účtová třída 5 celkem</b>	<b>46 182</b>	<b>130</b>	<b>44 564</b>	<b>144</b>	<b>44 564</b>	<b>118</b>	96,5	100,0
2	<b>z toho:</b> Spotřeba materiálu (číslo účtu 501)	<b>1 678</b>	<b>5</b>	<b>800</b>	<b>5</b>	760	5	45,3	95,0
3	Spotřeba energie a ost. nesklad.dodávek (číslo účtu 502 a 503)	695	5	750	5	741	7	106,6	98,8
4	Prodané zboží (číslo účtu 504)	0	113		134	0	106	#DIV/0!	#HODNOTA!
5	Opravy a udržování (číslo účtu 511)	1 247		1 910		1 910		153,2	100,0
6	Cestovné (číslo účtu 512)	106		34		34		32,1	100,0
7	Náklady na reprezentaci (číslo účtu 513)	40		35		34		85,0	97,1
8	Ostatní služby (číslo účtu 518)	28 518	6	27 135		27 162	0	95,2	100,1
9	<b>Mzdové náklady (číslo účtu 521)</b>	<b>8 956</b>	<b>0</b>	<b>8 600</b>	<b>0</b>	<b>8 600</b>	<b>0</b>	<b>96,0</b>	<b>100,0</b>
10	v tom: platy zaměstnanců	7 437		6 879		6 880		92,5	100,0
11	ostatní osobní náklady	1 519		1 721	0	1 720		113,2	99,9
12	Zákonné sociální pojištění (číslo účtu 524)	2 918		2 710	0	2 710		92,9	100,0
13	Zákonné sociální náklady (číslo účtu 527)	149		70		69		46,3	98,6
14	Daně a poplatky (součet účtů číslo 531, 532 a 538)	70		135		131		187,1	97,0
15	Jiné ostatní náklady (číslo účtu 549, 5xx)	525	1	380		408		77,7	107,4
16	Odpisy dlouhodobého majetku (číslo účtu 551)	1 280		2 005		2 005		156,6	100,0
17	<b>Výnosy z činnosti PO - účtová třída 6 celkem</b>	<b>46 277</b>	<b>157</b>	<b>44 564</b>	<b>144</b>	<b>44 565</b>	<b>145</b>	96,3	100,0
18	<b>z toho:</b> Tržby za vlastní výrobky (číslo účtu 601)	26		27		27		103,8	100,0
19	Tržby z prodeje služeb (číslo účtu 602)	37 385		31 780		31 785		85,0	100,0
20	Tržby za prodané zboží (číslo účtu 604)	0	156	0	144	0	145	#DIV/0!	#DIV/0!
21	Jiné ostatní výnosy (číslo účtu 649, 6xx)	<b>1 004</b>	<b>1</b>	<b>5 772</b>		<b>5 768</b>		574,5	99,9
22	Tržby z dlouhodobého majetku (číslo účtu 651)							#DIV/0!	#DIV/0!
23	Tržby z prodeje cenných papírů a výnosy z dlouh.a krátkodobého majetku (součet účtů 653,652 a 655)							#DIV/0!	#DIV/0!
24	Tržby z prodeje materiálu (654)							#DIV/0!	#DIV/0!
25	<b>Provozní dotace (číslo účtu 691) celkem</b>	<b>7 862</b>		<b>6 985</b>		<b>6 985</b>	<b>0</b>	<b>88,8</b>	<b>100,0</b>
26	<b>v tom: příspěvek na provoz</b>	<b>7 862</b>		<b>6 985</b>		<b>6 985</b>		<b>88,8</b>	<b>100,0</b>
27	dotace na neinvestiční náklady související s financováním programů evidovaných v ISPROFIN <sup>1)</sup>							#DIV/0!	#DIV/0!
28	<b>Hospodářský výsledek před zdaněním (ř.17 - 1)</b>	<b>95</b>	<b>27</b>	<b>0</b>	<b>0</b>	<b>1</b>	<b>27</b>	1,1	#DIV/0!
29	Daň z příjmů (číslo účtu 591)	42						2,4	#DIV/0!
30	Dodatečné odvody daně z příjmů (číslo účtu 595)	1				-9		-900,0	#DIV/0!
31	<b>Hospodářský výsledek po zdanění (ř.28 - 29 -30)</b>	<b>52</b>	<b>27</b>	<b>0</b>	<b>0</b>	<b>10</b>	<b>27</b>	19,2	#DIV/0!
32.	<b>Doplňkové údaje:</b>								
33.	<b>Použití prostředků rezervního fondu</b>	0		0					
34.	<b>Přepočtený počet zaměstnanců</b>	25		26		25,7		102,9	100,1
35.	<b>Průměrný plat (mzda) měsíčně v Kč</b>	24 790		22 305		22 308		90,0	100,0
36.	<b>Systémová investiční dotace (ISPROFIN)</b>								

## Rozbor výsledku hospodaření ÚAPPSČ za rok 2011

Hospodaření ÚAPPSČ roku 2011 bylo ukončeno v souladu s rozpočtem. Náklady na hlavní činnosti činily 44 564 tis. Kč a výnosy z hlavní činnosti 44 565 tis. Kč.

Hospodářský výsledek z hlavní činnosti běžného roku se ziskem 1 tis. Kč, o 9 tis. Kč byl nižší odvod daně z příjmu PO za rok 2010. (V účetní závěrce za rok 2010 byla DPPO odhadnuta před podáním daňového přiznání a ve výsledku byla oproti dohadné položce o 9 tis. Kč nižší.)

Zisk z doplňkové činnosti za rok 2011 je 27 tis. Kč a je vytvořen tržbami z prodeje suvenýrů na ICKK v Nižboru ve výši 145 tis. Kč sníženými o vynaložené náklady 118 tis. Kč.

### ROZBOR VÝZNAMNÝCH NÁKLADOVÝCH POLOŽEK:

#### Účet 501 - spotřeba materiálu

Čerpáno 95% rozpočtu. Nižší čerpání rozpočtu je ve spotřebě PHM, avšak v porovnání s náklady na PHM v roce 2010 je evidován nárůst o 30 tis. Kč vyvolaný zvýšením cen nafty.

Meziroční pokles v položce 501 souvisí se změnou metody účtování pořízení DDHM. V r. 2011 je účtováno v položce odpisy DDHM. V roce 2010 bylo na pořízení DDHM vynaloženo 754 tis. Kč, v r. 2011 pouze 238 tis. Kč (zaúčtováno na účtě 551003).

#### Účty 502, 503 - spotřeba energie a ostatních neskladových dodávek

Mírný nárůst nákladů na spotřebu energií je vyvolán především cenovými vlivy. Objem spotřeby v technických jednotkách je stabilní.

#### Účet 511 - náklady na opravy a udržování

Meziroční nárůst evidujeme ve výši 663 tis. Kč. Z toho nárůst 100 tis. Kč je evidován u oprav vozidel a 563 tis. Kč v opravách nemovitostí.

V roce 2011 byla dokončena oprava střechy, sanace vnitřních omítek a výměna střešní krytiny na objektu v Kounicích. Celkem na údržbu objektu v Kounicích bylo vynaloženo 1 115 tis. Kč. Na výměnu střešní krytiny byla poskytnuta dotace od zřizovatele 550 tis. Kč.

#### Účet 512 - cestovné

Čerpáno pouze 32% nákladů roku 2010. V roce 2011 bylo realizováno jen minimum zahraničních služebních cest.

#### Účet 518 - ostatní služby

Tato nejvýznamnější nákladová položka byla čerpána dle rozpočtu. Meziroční pokles nákladů byl způsoben nižším čerpáním nákladů za subdodávky prací pro ZAV (-1 200 tis. Kč) což odpovídá nižším výkonům fakturovaným za provedený ZAV.

Zatímco náklady na poštovné, telefony, nájemné, služby VT, hlídání, právní služby jsou na úrovni roku 2010, nově jsou evidovány náklady na závodní preventivní lékařskou péči (19 tis. Kč).

V jiných službách jsou dále evidovány významné náklady na organizaci keltských svátků v ICKK Nižbor a náklady na publikační činnost (Archeologie ve středních Čechách - 2 díly 15. ročníku, Příběh Keltské hlavy, aj.), kde evidujeme nárůst o 208 tis. Kč.

#### Účet 521 - mzdové náklady

Mzdové náklady byly čerpány dle stanoveného limitu. Nižší čerpání proti roku 2010 je způsobeno dlouhodobou nemocností zaměstnanců a bylo promítnuto již při změně rozpočtu.

Náklady na OON jsou částečně zvýšeny vyplaceným odstupným (70 tis. Kč) a další meziroční nárůst této položky (130 tis. Kč) je vyvolán vyšší potřebou brigádních prací na zpracování nálezů na pracovišti v Kounicích (náročnější základní ošetření lidských kostí ze ZAV v Lysé nad Labem).

#### Účet 524 - zákonné sociální náklady

Zdravotní a sociální pojištění zaměstnanců je závislé na výši mzdových nákladů a je čerpáno v souladu s rozpočtem

### **Účet 527 - zákonné sociální náklady**

Zahrnují pouze tvorbu FKSP ve výši 1% z vyplacených mezd.

### **Účty 531, 532, 538 - ostatní daně a poplatky**

Tato nákladová skupina je tvořena daní silniční, odvodem za neplnění povinného podílu zaměstnávání znevýhodněných osob, poplatky za dálniční známky, poplatky OSA (hudební produkce v rámci keltských svátků), TV a rozhlasové poplatky. Náklady jsou čerpány v souladu s rozpočtem

### **Jiné ostatní náklady**

V této skupině nákladů jsou zahrnuty zejména účty 549 - pojištění a ostatní náklady z činnosti, 556 - tvorba a zúčtování opravných položek, 569 - bankovní poplatky. Náklady na pojištění jsou v porovnání s předešlým rokem o 60 tis. Kč nižší (změna pojištění v souladu s pokyny zřizovatele).

Do této položky byly v rozpočtu i ve vyhodnocení zahrnuty také náklady na závodní stravování v částce 256 tis. Kč (zaúčtovány na účtu 528).

## **ROZBOR VÝNOSOVÝCH POLOŽEK**

### **Účet 601 - tržby za vlastní výrobky**

Jedná se o tržby z prodeje vlastních publikací ve výši 27 tis. Kč. Úroveň tržeb je stabilní, prodej je realizován převážně pro ustálený okruh odborných odběratelů.

### **Účet 602 - tržby za služby**

Rozhodující výnosová položka celkem 31 785 tis. Kč zahrnuje jednak tržby za investorský záchranný archeologický výzkum v objemu 31 466 tis. Kč a tržby ze vstupného ICKK ve výši 318 tis. Kč.

Docílené tržby za ZAV jsou o 0,1% za očekávaním rozpočtu, docílené tržby ze vstupného naopak o 10 % očekávanou skutečnost převyšují. V obou položkách je ve srovnání s rokem 2010 zaznamenán pokles a to u tržeb za ZAV o 5 533 tis. Kč (tedy o 15%) a u tržeb za vstupné o 66 tis. Kč (18%).

Objem tržeb za provedené ZAV odpovídá požadavkům investorů a náročnosti prováděných výzkumů.

Na poklesu tržeb za vstupné mělo výrazný vliv nepříznivé počasí v době konání oslav keltských svátků, v jehož důsledku při těchto zásadních akcích v ICKK Nižbor byla výrazně nižší návštěvnost než v předešlém roce.

### **Jiné ostatní výnosy - účty 613, 641, 648, 649, 662, 663, 669**

V této skupině výnosů vykazujeme plnění celkem 5 768 tis. Kč, z toho na účtu 549 004 celkem 5 622 tis. Kč.

Rozhodující objem z této částky tvoří rozpuštění nečerpaných dohadných položek pasivních v objemu 4 289 tis. Kč. Z větší části jsou to zrušené dohadné položky na dobíhající náklady ZAV s ukončenou fakturací. Část očekávaných externích nákladů byla nahrazena vlastním zpracováním, část byla přenesena do tvorby dohadných položek na další období.

Významnou částkou na tomto výnosovém účtu tvoří zaúčtování nekrytého IF k 31. 12. 2011 ve výši 1 308 tis. Kč.

Na účtu 649 004 jsou dále zahrnuty přijaté konferenční poplatky (konference Kelti 2011 ve dnech 23. - 26. 5. 2011) ve výši 25 tis. Kč.

Vyšší částkou jsou také přijatá pojistná plnění za poškozené vozidlo při nezaviněné havárii 99 tis. Kč (účet 649 002).

Další zahrnuté platby jsou změna stavu hotových výrobků 22 tis. Kč (nové publikace k prodeji) účet 613, přijaté smluvní pokuty a penále 21 tis. Kč, účet 641, čerpání FKSP na nákup DDHM 1 tis. Kč, účet 648 a úroky 1 tis. Kč, účet 662.

### **Účet 672 - provozní dotace**

Provozní dotace od zřizovatele byly poskytnuty v celkové výši 6 985 tis. Kč. Z toho základní provozní dotace 6 097 tis. Kč, účelová dotace na opravu střechy v Kounicích 550 tis. Kč a dotace na neinvestorský výzkum ve výši 338 tis. Kč. Celková výše dotace byla poskytnuta ve srovnání s rokem 2010 nižší o 11,2%.

V roce 2011 nebyly realizovány žádné investiční akce. Vozový park byl omlazen vyřazením z majetku 3 nepojízdných vozidel (schváleno věcně příslušným odborem) a převzetím dvou vozidel Škoda bez zůstatkové hodnoty bezúplatným převodem od zřizovatele.

Náklady na provoz ICKK v roce 2011 činily 969 tis. Kč, tržbami ze vstupného byly pokryty z 1/3.

V personální oblasti byla výrazným problémem dlouhodobá nemocnost odborných zaměstnanců při současných narůstajících potřebách odborné činnosti zejména při zpracování výsledků jednotlivých akcí.

V závěru roku bylo zrušeno funkční místo technického pracovníka v údržbě budov ve prospěch uvolnění mzdových prostředků pro dalšího terénního archeologa.

Personálními změnami došlo ke zkvalitnění prací v oblasti administrativy a evidence archeologických akcí.

## 2)

Hospodářský výsledek	v Kč
- hlavní činnosti	596,42
- z jiné činnosti	27 001,47
Celkem k 31.12.2011 před zdaněním	27 597,89
Předpokládané zdanění celkem	-9 432,00
<b>Celkem po zdanění (zisk+, ztráta -)</b>	<b>37 029,89</b>

Rozdělení zlepšeného hospodářského výsledku				
	stav k 1.4.2011 v Kč	stav k 31.12.2011 v Kč	Příděl ze zlepšeného hospodářského výsledku roku 2011 v Kč	stav po přidělu v Kč
	1	2	3	4=2+3
Rezervní fond	2 218 301,60	2 297 700,24	37 029,89	2 334 730,13
Investiční fond	1 067 901,68	1 044 165,66		1 044 165,66
Fond odměn	1 499 256,00	1 499 256,00		1 499 256,00
Fond kulturních a sociálních potřeb	477 144,89	394 609,89		394 609,89
<b>CELKEM</b>	<b>5 262 604,17</b>	<b>5 235 731,79</b>	<b>37 029,89</b>	<b>5 272 761,68</b>

## 3)

PŘEHLED ČERPÁNÍ DOTACÍ						v tis.Kč
Příspěvek na provoz	Plán 2011	Skutečnost k 31. 12. 2011 (hodnocený rok)		% plnění	Porovnání	
		1	2		skutečnost k 31.12. m.r.	index
	1	2		3	4	5=2/4
Od zřizovatele	6985	6985			7862	0,89
Ze státního rozpočtu a státních fondů přes rozpočet zřizovatele						
Od jiných subjektů					0	0,00
<b>Příspěvek celkem</b>	<b>6985</b>	<b>6985</b>			<b>7862</b>	<b>0,89</b>

## Hodnocení

Organizace v roce 2011 docílila celkových výnosů 44 565 tis. Kč při vynaložení nákladů 44 564 tis. Kč. Pokles výnosů i nákladů oproti roku 2010 je způsoben poklesem požadavků na provedení investorských výzkumů. Bylo realizováno více ZAV menšího rozsahu. Hospodaření organizace v r. 2011 bylo ukončeno ziskem 79 tis. Z toho 27 tis. Kč činil zisk z doplňkové činnosti - drobného prodeje v ICKK Nižbor.

Za finančního přispění Středočeského kraje byla realizována rekonstrukce střechy nad administrativním křídlem novodobé přístavby v Kounicích, v rámci oprav a údržby jsme zabezpečili střechu nad laboratoří. Vzhledem ke vzlínající vlhkosti v přízemních prostorách historického objektu byla realizována sanace vnitřních omítek a uplatněna reklamace na vnější omítce.

S minimální administrativou pracovníci ÚAPPŠČ zajišťují archeologickou památkovou péči na 75% území Středočeského kraje, provádí záchranné archeologické výzkumy (nejen investorské), publikují výsledky v odborném tisku, vydávají odborné periodikum „Archeologie ve středních Čechách“, popularizují svou práci formou výstav a přednášek. Od května do října zajišťují provoz Informačního centra keltské kultury na zámku Nižbor, doplňují informace o nové poznatky ze života Keltů, připravují svátky pro veřejnost a nejmladší generaci představují hrou svou práci (program Pojdme si hrát na pravěk).



# ČINNOST

## 4) ZÁCHRANNÉ ARCHEOLOGICKÉ VÝZKUMY

a) Hrazené investorem – celkem 1146, z toho 84 pozitivních

	ZAV		Celkem	z toho pozitivní		NZAV		Celkem	z toho pozitivní	
	1. pololetí	2. pololetí		1. pololetí	2. pololetí	1. pololetí	2. pololetí		1. pololetí	2. pololetí
Mgr. Baloun Lukáš	38	54	92	1	3	9	29	38	0	4
Bernat Jiří	20	13	33	5	8	34	31	65	11	9
Mgr. Čiháčková Lucie	41		41	6		6		6	2	
PhDr. Čtverák Vladimír		-	0		-		-	0		-
PhDr. Frolík Jan, CSc.										
RNDr. Křemen Miroslav	7		7	4		1		1	0	
PhDr. Levínský Ondřej, Ph.D.	49	-	49	2		10	-	10	0	-
Bc. Kos Luděk	-	69	69	-	10	-	12	12	-	0
Mgr. Polišíenský Tomáš	67	57	124	0	2	32	40	72	0	0
Ing. PhDr. Smejtek Lubor	79	88	167	0	1	45	51	96	0	1
Mgr. Stolz Daniel, Ph.D.	49	63	112	3	3	44	60	104	5	4
PhDr. Stolzová Dana	17	44	61	3	5	15	9	24	1	1
Mgr. Šulová Lucia	40	23	63	2	1	10	3	13	0	0
Mgr. Turek Jan	5	5	10	1	1	6	5	11	0	0
Bc. Šťastný Dražen										
PhDr. Vávra Miloš, CSc.	117	201	318	12	11	23	51	74	1	4
	529	617	<b>1146</b>	39	45	235	291	<b>526</b>	20	23
Celkem pozitivních akcí					<b>84</b>					<b>43</b>

**Výběr informací o pozitivních výzkumech** – řazeno abecedně dle vedoucích výzkumů (autorů textů)

L. Baloun

**Lysá nad Labem, okr. Nymburk**

1. náměstí Bedřicha Hrozného 3451/1; 3451/45, GPS: 711380, 1034404; 711531, 1034377
2. rekonstrukce ulice včetně inženýrských sítí, revitalizace parku, březen 2011 - ?
3. vrcholný středověk a novověk (16. - 18. stol.)

V březnu 2011 byla zahájena rekonstrukce horní části náměstí Bedřicha Hrozného. Dle stavebního harmonogramu byla zahájena skrývka povrchu horní komunikace při severním okraji náměstí. Archeologický výzkum tak volně navázal na rekonstruovaný úsek silnice z konce loňského roku. Stejně jako v předešlé etapě bylo pod recentními zásypy vozovky odhaleno silné kulturní souvrství nasedající na písčité podloží, do něhož byly zahloubeny četné sídlištní objekty převážně vrcholně středověkého stáří. Terénní práce postupovaly plynule až k místu předpokládaného výskytu obvodového zdiva hřbitova, který zde sloužil svému účelu až do druhé poloviny 18. století, kdy byl zcela zrušen. Současné s dokumentací prvních

lidských ostatků v prostoru komunikace došlo k odhalení také části presbytáře původního kostela Sv. Jana Křtitele, jehož půdorys je nám znám z map stabilního katastru z počátku 19. století. Na základě dohody s investorem akce, městem Lysá nad Labem bylo dohodnuto ověření zbylé části půdorysu kostela sondáží za účelem následného vynesení půdorysu zdiva do rekonstruovaného povrchu parku.

Vzhledem k rozsahu stavebních prací v prostoru komunikace bylo přistoupeno k vyzvednutí všech lidských ostatků ležících v trase inženýrských sítí. Počet zdokumentovaných skeletů, nebo jejich částí přesáhl do poloviny června 420. Z demografického pohledu odpovídá zastoupení pohlaví i věkové složení populace tehdejšímu průměru. Z patologického hlediska patří k zajímavým nálezům například artrotické změny na kloubech, zhojená zlomenina stehenní kosti, nebo zubní kaz a zubní kámen. K méně příjemným nálezům patří pohřby předčasně narozených dětí, nebo pohřby žen s novorozenci na hrudi. Za zcela ojedinělý nález pak pokládáme tzv. "porod v rakvi", kdy matka i dítě při neúspěšném porodu zemřou a jsou oba pohřbeni do rakve, kde následkem hnilobných procesů dojde k vypuzení dítěte porodními cestami ven do prostoru rakve. Kromě kosterních ostatků se v hrobech nalézají i drobné devocionálie, jako jsou bronzové křížky, medailónky s reliéfy svatých, keramické a skleněné růžence, korálky a v několika případech také bohatě zdobené drátěné čelenky. Ke staršímu pohřebnímu horizontu řadíme nálezy několika esovitých záušnic o průměru kolem 3 – 3,5cm. Bohužel ani jediný nález bronzové záušnice nebyl nalezen v rámci hrobového celku.



Také v druhé polovině roku 2011 pokračovaly práce na dokumentaci lidských ostatků nalezených při revitalizaci severní části náměstí Bedřicha hrozného. Souběžně s výzkumem hřbitova byla prováděna detailní fotogrametrie obnažených základů původního kostela Sv. Jana Křtitele (první písemná zmínka z r. 1291). Součástí stavebního průzkumu byla také mikrosondáž skrz klenební plentu krypty, která jak se později ukázalo, byla kompletně zasypána při demolici kostela v roce 1879. Terénní výzkum se následně

přesunul mimo areál hřbitova a soustředil se na západní část náměstí. V tomto úseku byla již dokumentována neporušená kulturní souvrství dosahující v místě zahlučených objektů až 190cm. Bohatý nálezový soubor byl tvořen převážně keramickým a stavebním materiálem. Mezi četné nálezy řadíme také železářskou strusku a železné artefakty obecně. Existenci bronzažské výroby nám nepřímou dokládá nález tenké kulturní vrstvy s množstvím drobných slitků bronzoviny. Se zcela odlišnou situací bylo možné se setkat v prostoru ústí Zámecké ulice do náměstí v těsné blízkosti barokního kostela Sv. Jana Křtitele. Zde se starší středověké horizonty postupně zcela vytrácí a jsou nahrazeny velice silnými štětovými vrstvami z časného novověku.



### **Brandýs nad Labem, okr. Praha-východ**

1. ul. Plantáž, příjezdová komunikace k zámku, areál zámku, ppč. 1288/1, GPS: 723992.71, 1034424.86
2. úpravy inženýrských sítí a tělesa komunikace, říjen – listopad 2011
3. středověk - novověk (16. - 18. stol.)



Během rekonstrukce hlavní příjezdové komunikace v místě, kde tělo vozovky je tvořeno třemi mostními oblouky překlenujícími příkop, došlo k narušení zděné konstrukce původní zámecké brány. Při podrobnějším ohledání dané situace se podařilo odkrýt řadu překvapivých detailů, jakou byla například v úplnosti zachovalá zárubeň brány včetně prostoru pro usazení čepu vrat, základ sloupku branky pro pěší či dokonce jedno z pískovcových ostění nalezené pod recentními úpravami jižní stěny původní vrátnice. Tato přilehlá část vrátnice se jako jediná zachovala do současnosti a je stále zakomponována do obvodové zdi zámeckého areálu. Vzhledem k informačnímu potenciálu odkrývaných situací byl proveden stavebně historický průzkum, jehož výsledky budou následně prezentovány nejen odborné veřejnosti ale také návštěvníkům zámeckého areálu formou informační tabule a v půdorysu vynesení základů brány zakomponovaných do povrchu nově budované vozovky.



### Veleň, okr. Praha-východ

1. Západní okraj obce u školy při hlavní silnici, ppč. 245/1; 278/61, GPS: 732558, 1034927; 732579, 1034580
2. inženýrské sítě a komunikace k nové lokalitě RD, listopad 2011 - ??? 2012
3. Nálezová situace: starší doba bronzová, kultura únětická

Koncem měsíce listopadu r. 2011 započala skrývka ornice v prostoru nové lokality rodinných domů situované na Z okraji obce. Zemními pracemi bylo postupně narušeno několik desítek sídlištních objektů pravěkého stáří včetně jednoho výrazného a poměrně širokého žlábků (?). V průběhu začistištění plochy nešlo pozornosti terénních pracovníků několik objektů s výraznými shluky kamenů na svém povrchu, které jak se posléze ukázalo, byly součástí narušené kamenné konstrukce hrobových jam náležející dle četných milodarů z bronzu a jantaru kultuře únětické. Zajímavým jevem na dokumentovaném pohřebišti byla velice nízká četnost keramických milodarů. Výzkum počátkem roku 2012 se zaměří na přilehlou, doposud nezačištěnou část komunikace, kde se očekávají další narušené sídlištní situace.



J. Bernat

### **Dolní Břežany, okr. Praha – západ**

1. ul. V Zahradách, p.p.č. 101/3.
2. výměna povrchu komunikace,
3. Kultura s lineární keramikou

Skrývka pro nový podklad místní komunikace (š. 6,0 m, d. ca 100 m) následovala až po pokládce inženýrských sítí. V severní části ulice byl skrývkou odtěžen nejen povrch a podklad provizorní komunikace, ale místy zasaženo i tmavé hlinité souvrství s drobnými pravěkými nálezy, které vyplňuje rozsáhlejší mělkou depresi podloží a překrývá pravěké sídlištní objekty, většinou jámy kultury s lineární keramikou. Na ploše skrývky byl zaměřen jižní okraj zmíněné deprese (u hranice přilehlých p.p.č. 105/1 a 105/2). V jedné ze vsakovacích jímek odvodnění v severním lomu ulice (před vjezdem na p.p.č. 101/1) byla na řezu dokumentována superpozice zahloubených objektů (obj. 4), poškozená už dříve také rýhou vodovodu a kanalizace.

### **Dolní Břežany, okr. Praha – západ**

1. ul. V Zahradách, p.p.č. 101/3 (řady), 101/1 a 101/2
2. (přípojky) vodovod a kanalizace,
3. Kultura s lineární keramikou

Rýha o celkové délce asi 80 m navázala na úsek sledovaný už v roce 2008 v jižní části ulice V zahradách. Nynější výkop pro vodovodní a kanalizační řad zasáhl na severním konci slepé ulice komplex zahloubených objektů (1 – 3) a další skupinu (objekty 4 – 7) porušil také u lomu ulice před vjezdem na p.p.č. 101/1. Jednotlivé objekty (8-10A) byly pak zachyceny v jižním úseku podél hranice s p.p.č. 105/3 a pozitivní zjištění přineslo i následné hloubení přípojek, které na p.p.č. 101/2 narušily znovu komplex obj. 2 a u p.p.č.105/1 zasáhly mělký obj. 11. Výkop pro vodoměrnou šachtu na p.p.č. 101/1 zničil větší část objektu 12 (jáma). Datovatelné nálezy a objekty se hlásí ke kultuře s lineární keramikou. Vzorkováním vrstev se kromě nepočtených zlomků keramiky podařilo získat i několik broušených nástrojů a dokladů štípané industrie.

### **Dolní Břežany, okr. Praha – západ**

1. ul. V Zahradách, p.p.č. 101/1, 101/2, 101/3.
2. STL plynovodní řad a přípojky
3. pravěk

Rýha pro plynovod probíhala v celé délce slepé ulice (ca 100 m). V severní části výkop zasáhl do tmavých hlinitých uloženin, které vyplňují zaniklou terénní depresi a obsahují drobné zlomky pravěké keramiky. Na severozápadním konci ulice (v okolí přípojky k p.p.č. 101/2) došlo pod úroveň hlinitého souvrství k narušení horních partií komplexu pravěkých objektů (1-3), dokumentovaných ve stěnách paralelně vedené rýhy vodovodu a kanalizace. Další úsek plynovodního řadu porušil mezi přilehlými p.p.č. 105/1 a 105/5 také větší nedatovanou jámu (obj. 13), mělce zahloubenou do podloží.

### **Černé Budy, okr. Benešov**

1. Ul. Klášterní, Sportovní, Šeříková, U Sokolovny, Tyršovo nábřeží, p.č. 65, 80, 681/1, 686/6, 686/7, 865, 866, 868, 869/1, ZM 13-33-04, plocha mezi body 260:369, 268:374, 269:368, 273:360, 275:361, 277:357, 269:352, 267:357, 268:361, 261:357, 260:358, 264:360.
2. Nová TS, kVN, rekonstrukce NN, stavba č. IE-12-6001884; červenec – září 2011, ukončeno.
3. Areál města, novověké nálezy při komunikaci mezi zámekem (bývalým klášterem) v Černých Budech a mostem (pův. dřevěným) přes Sázavu.

V Klášterní ulici se těsně pod asfaltovým povrchem chodníku objevovala kamenná mozaiková dlažba pražského typu z dvacátých let 20. století. Její pískové lože spočívalo na povrchu rovněž mladého novověkého dláždění z bílých kamenů (místní vápenec). Nejstarší registrovanou, zřejmě také novověkou komunikační úroveň, představovala drobná valounková dlažba (v hl. 35-45 cm pod ter.), dobře patrná ve stěnách výkopu na S straně č.p. 30 při napojení ul. Sportovní do Klášterní ulice. Před východní stranou dnešních domů č.p. 30 a 63 v Klášterní ulici ležela již zmíněná mozaiková dlažba chodníku přímo na destrukčních vrstvách a zbytcích zdí odbouraných částí obou novověkých domů, jejichž uliční parcelní čára byla do dnešní linie posunuta až ve dvacátých letech 20. století.

#### **Dojetřice, okr. Benešov**

1. P.č. 5/1, 39, 457, 458, ZM 13-33-04, plocha mezi body 96:298, 97:299, 110:293, 123:292, 122:290, 110:292, 100:290, 98:293, 99:296.
2. Venkovní vedení NN, kNN, stavba č. IE-12-6001293; červenec – srpen 2011, ukončeno.
3. Novověká dlažba.

Jámy pro sloupky nadzemního vedení NN, výkopy pro patky rozvodných skříní a rýhy pro kabely zasáhly intravilán vesnice, včetně jejího historického jádra. Na jižní straně silnice, tvořila podél parc. č. 58 zavážku strouhy škvárovitá vrstva s množstvím železných zlomků a strusky. Podle ústní informace se jedná o odpad z místní kovovýroby až ze třicátých a čtyřicátých let 20. století. V rýze u vjezdu do dvora č.p. 8 (na p.č. 5/1) a ve výkopu pro rozvaděč na p.č. 58 před domem č.p. 3 se ukázaly profily menších jam, podle nálezů však také novodobých (20. stol.). Pouze na parc. č. 39, podél J hranice parc. č. 52 se ve stěnách rýhy pod recentním souvrstvím objevil v hl. 40-50 cm úsek patrně novověké kamenné dlažby.

#### **Dolní Břežany, okr. Praha – západ**

1. Intravilán obce, ul. Na Panský, Ke Zlatníkům, p.p.č. 500/2; JTSK (linie) YX 741980/1057053, 741985/1057106, 741988/1057110, 741989/1057117, 741930/1057180, 741874/1057223.
2. Kabel NN, stavba č. IE-12-6001550; září 2011, ukončeno.
3. Sídlištní areál - novověká jáma, nedatovaná sloupová jáma.

Rýha byla vedena převážně novověkými až recentními uloženinami. Pouze před domem č.p. 7, u napojení ul. Na Panský do Jílovské ulice, byly na řezech dokumentovány dva objekty zahloubené do výchozu skalního podloží. Novověká jáma obsahovala kromě uhlíků jen ojedinělé zlomky stavební keramiky; blízká sloupová jáma zůstala nedatována.

#### **Hradové Střimelice, okr. Praha – východ**

1. Intravilán vsi, p.p.č. 1171/1; ZM 13-31-23, linie 181:299, 184:299.
2. Přemístění nadzemního vedení NN u č.p. 26 – dvě jámy pro nové betonové sloupky; červenec 2011, ukončeno.
3. Sídlištní areál, novověk.

Ve stěně výkopu pro jeden ze sloupů byl registrován líc kamenného zdiva, které je podle terénní konfigurace evidentně zbytkem původně vyšší a směrem k západu původně i delší novověké opěrné zdi zahrádky před sousedním domkem č.p. 37.

#### **Lhota u Dolních Břežan, okr. Praha – západ**

1. Náves a okolí, ul. K Břežanům, K Ohrobcí, K Rybníčku, Na Průhonu, U Statků, p.p.č. 6/1, 351/1, 359, 382/1, 382/5, 382/7, 382/10, 382/11, 382/20, 390; ZM 12-42-12, plocha 294:147, 294:149, 306:150, 310:148, 311:144, 303:136, 300:135, 298:146.
2. Regenerace historické návsi (dešťová kanalizace, skřívky pro nové podklady komunikace, vyčištění rybníka); červenec – srpen, ukončení akce zahájené v červnu 2011

### 3. Sídlištní areál s nálezy mladšího novověku.

Výkop pro stoku dešťové kanalizace zničil č.p. 9 kamenný most s cihelnou klenbou, který mezi silnicí a vjezdem do dvora usedlosti překonával hlubokou strouhu, probíhající původně podél západní strany návsi. Strouha s přemostěním byla zasypána až někdy v sedmdesátých letech 20. století. Na sever od mostu, ještě před č.p. 9, porušila rýha větší jámu. Do této jámy, vyhloubené podle ústní informace kolem r. 1970, vyházeli tehdejší majitelé protějšího domku č.p. 16 část staršího domovního inventáře. Vzorkování jámy přineslo četné fragmenty rukodělné hrnčiny mladšího novověku, a to včetně nádob z provozu černé kuchyně. Mezi nálezy se ojediněle vyskytla i keramika raně novověké technologie (režná redukční hrnčina).

### **Stříbrná Skalice, okr. Praha – východ**

1. Pražská ul., p.p.č. 1179, 1190/1, 1190/2, 1190/3, 1503/2, 1503/20, 1512/3, 1674/1, 1675, 1679/1, 1711/1, 1711/3, 1719/1; ZM 13-31-23, plocha 314:302, 336:312, 354:284, 373:266, 389:249, 388:250, 349:281.
2. VN, kVN, nová CTSbb 1x630kVA, kNN, demontáž v.v. NN, červenec – září, ukončení akce zahájené v květnu 2011
3. Nálezy mladého novověku.

Úsek výkopu probíhajícího v historickém jádru obce také podél severní zdi fary č.p. 1 z r.1754 zasahoval jen do recentních vrstev a líc zdiva fary překrývala i pod úroveň terénu novodobá omítka. Na západním okraji historické zástavby, na jižní straně Pražské ulice u č.p. 122, protla rýha pod chodníkem subrecentní smetištní souvrství s množstvím zlomků glazované hrnčiny, střepů dutého i plochého skla a železných předmětů (závěr 19.- 1. pol. 20. stol.). V západní části Pražské ulice, na okraji současné zástavby, zasahovaly výkopy převážně jen do silničního tělesa, nasypaného do nynější výšky v 19. století přes nivu Jevanského potoka a zčásti asi i přes území zaniklého rybníka Žďár.

L. Čiháčková (F. Krásný)

### **Benátky nad Jizerou, okr. Mladá Boleslav**

1. k.ú. Nové Benátky, zámecký park, p. p. č. 3/1, GPS 50°17'27.499"N, 14°49'19.318"E
2. úprava parku II. etapa
3. novověk

Při úpravách parku a povrchů kolem benáteckého zámku byl zaznamenán výskyt keramických zlomků 18.- 20. století. Mělké terénní zásahy narušily pouze historicky doložené zarovnaní navážkou (kolem 1750). Průzkum detektorem kovů přinesl několik menších kovových artefaktů novověkého stáří (minci, lžíci, železné kování).

### **Újezdec, okr. Mladá Boleslav**

1. k.ú. Újezdec u Luštěnic, parc. č. 783, GPS 50°18'25.574"N, 14°57'2.501"E
2. výkopy pro elektrické vedení
3. novověk

Pravděpodobně ze dna původního rybníka, dnes částečně vypuštěného, pochází několik zlomků keramiky, datované do 16. století. Byly nalezeny ve výkopu inženýrské sítě, vedeném v nivě potůčku Vlkavy. Nálezy nejspíše souvisí s existencí tvrze Vančurů z Řehnic, příp. s poplužním dvorem, připomínaným r. 1580.

### **Podlázky, okr. Mladá Boleslav**

1. k.ú. Podlázky, hrad Michalovice, parc. č. 640/1, GPS 50°26'8.428"N, 14°53'18.749"E
2. stojany informační stezky
3. středověk

Ve výkopu pro instalaci informačního panelu na stráni před hradem Michalovice byly získány druhotně uložené zlomky středověké keramiky.



### **Mladá Boleslav, okr. Mladá Boleslav**

1. k.ú. Mladá Boleslav, Českobratrské náměstí, parc. č. 2005, 260/02, GPS 50°24'50.529"N, 14°54'20.798"E
2. výkopy pro optický kabel
3. novověk

V rýze pro optický kabel byly dokumentovány zdi, které lze pravděpodobně ztotožnit s ohradními zdmi, zaznamenanými mj. ještě na plánu města z druhé pol. 19. století. Tomuto stáří odpovídá i nalezená keramika.

### **Dolní Bousov, okr. Mladá Boleslav**

1. k.ú. Dolní Bousov, parc. 16/3, GPS 50°26'20.181"N, 15°7'36.841"E
2. přístavba prodejny
3. středověk - novověk

Ve výkopech pro základy přístavby v zadním traktu prodejny COOP na náměstí T.G.M. byly zjištěny vrstvy od 16. století po dnešek. Zdokumentován byl mj. relikv objektu se stopami dřevěné podlahy. Stavební práce na dotčené stavbě budou v menší míře pokračovat i v roce 2012.

### **Mladá Boleslav, okr. Mladá Boleslav**

1. k.ú. Mladá Boleslav, ul. Pražská a Svatovítská, GPS 50°24'27.583"N, 14°54'11.560"E
2. výkop pro výměnu a prodloužení kanalizace pro projekt Rezidence Svatovítská
3. středověk - novověk

Ve výkopech byly zachyceny pozůstatky kamenného zdiva. Vzhledem k velkému množství recentních zásahů je nebylo možné blíže datovat.

### **Mladá Boleslav, okr. Mladá Boleslav**

1. k. ú. Mladá Boleslav, Staroměstské náměstí, ul. 9. května, Železná, GPS 50°24'40.657"N, 14°54'13.572"E
2. revitalizace náměstí, výstavba parkovacího domu
3. polykulturní - pravěk, mladší doba hradištní, vrcholný středověk, novověk

Byl dokončen archeologický výzkum, který započal v loňském roce. Práce byly soustředěny v horní partii náměstí (ul. 9. května, prostor před kostelem Nanebevzetí Panny Marie a plocha parkovacího domu). Bylo prozkoumáno velké množství situací od mladší doby hradištní dále. Archeologický výzkum na lokalitě trval s přestávkou od března 2010 do listopadu 2011. Celkem z něho pochází přes 17 tisíc sáčků s nálezy ve skoro 500 banánových krabicích.

### **Bělá pod Bezdězem, okr. Mladá Boleslav**

1. k.ú. Bělá pod Bezdězem, Masarykovo nám., p.p.č. 2697/1, 2697/5, GPS 50°30'7.029"N, 14°48'6.631"E
2. revitalizace historického centra města
3. vrcholný středověk - novověk

Archeologický výzkum byl vyvolán realizací 2. etapy revitalizace. V ulici při východní straně náměstí byly dokumentovány archeologické situace z vrcholného středověku a novověku. Ve většině plochy byl zachycen požárový horizont, který tvořila vrstva do červena vypálené mazanice a uhlíky. Dle nálezů zlomků keramiky ho lze datovat do novověku a předběžně ztotožnit s velkým ohněm za třicetileté války roku 1635. Pod ním se nacházely vrstvy, z nichž některé se jeví jako původní pochozí úroveň, a kulové jamky jako pozůstatky nadzemních konstrukcí z vrcholného středověku (14. - 15. stol.).

V místě retenční nádrže při morovém sloupu byl objeven do skály tesaný loch, který byl původně přístupný schodištěm, dnes zasypaným, a pozůstatky z kamene zděné zástavby. Na stabilním katastru z 1. poloviny

19. stol. jsou přibližně v těchto místech vyobrazeny dvě nespalné budovy. Bližší datace lochu a zdiva je vzhledem k rozsahu odkryvu v současné době nemožná.

#### **Benátky nad Jizerou, okr. Mladá Boleslav**

1. k. ú. Staré Benátky, ul. 5. května, p. p. č. 894/1, GPS 50°17'14.185"N, 14°49'41.438"E
2. výměna vodovodního řadu
3. vrcholný středověk

Byly zachyceny pozůstatky kamenné architektury (opukové zdi) a kulturní souvrství obsahující movité archeologické nálezy jako fragmenty keramiky, kované hřebíky apod. Získané informace lze pravděpodobně spojit s počátky Benátek na tomto břehu Jizery.

#### **Mladá Boleslav, okr. Mladá Boleslav**

1. Mladá Boleslav, Komenského nám., GPS 50°24'46.416"N, 14°54'9.279"E
2. výměna plynovodu
3. novověk

Ve výkopu byly zachyceny převážně zásypové vrstvy, obsahující druhotně přemístěné nálezy, převážně fragmenty keramiky, ale také výrobky z kosti (knoflík). Vzhledem k šířce a hloubce výkopu je interpretace nejistá, mohlo by se příp. jednat o zasypané sklepy dřívější zástavby.

#### **Klášteř Hradiště nad Jizerou, okr. Mladá Boleslav**

1. Klášteř Hradiště nad Jizerou, areál pivovaru Klášteř, p.p.č. 66/1, GPS 50°31'28.109"N, 14°56'53.396"E
2. základy pro nový zásobník CO<sub>2</sub>
3. novověk

V základových pasech byly zaznamenány archeologické situace z novověku, pravděpodobně renesance. Jednalo se o souvrství obsahující fragmenty keramiky a kamnových kachlů. Pod ním byla zachycena suť, obsahující štípanou břidlici (střešní krytina?), která tvořila i dno výkopu. Ač se výkop nacházel v místě lodi cisterciáckého kostela, starší archeologické nálezy zachyceny nebyly.

#### **Rejšice, okr. Mladá Boleslav**

1. Rejšice, GPS 50°19'2.721"N, 14°58'21.706"E, 50°19'4.696"N, 14°58'22.116"E, 50°19'6.350"N, 14°58'20.054"E
2. výstavba vodovodu a kanalizace v obci
3. novověk

U sochy sv. Jana Nepomuckého byly v řezu zachyceny relikty zástavby, kamenný základ, který byl zapuštěn do starších, pravděpodobně pozdně středověkých, vrstev. U čp. 42 byl zdokumentován velký zahloubený objekt, obsahující zlomky renesančních kamnových kachlů. Za čp. 96 byly zachyceny dva menší zahloubené objekty, bohužel bez nálezů umožňujících dataci, a pozůstatky štětu.

Frolík, J.

#### **Český Brod, okr. Kolín**

geodetické zaměření a dokumentace sklepů pod čp. 12 a čp. 47 (nám. Arnošta z Pardubic)

Jedná se o pokračování aktivity zahájené v roce 2010, kdy byly v historickém jádru města zjištěny sklepy, jejichž nejstarší části lze datovat do předhusitského období. Pod čp. 12 byl dokumentován sklep s okoseným portálem (předhusitské období), upravovaný či přestavovaný v 16./17. století a v 19. století. Část zasahující mimo půdorys domu pod náměstím byla dokumentována již v roce 2010. Pod čp. 47 se nachází složitá soustava sklepů s nejstarší částí z předhusitského období (okosený portál, do něhož vedla šíje přímo z náměstí). Sklep byl upravován v 16./17. století (půlkruhový neokosený portál, pravouhlý okosený portál).

V 19. století byl dům radikálně přestavěn, takže jeho rozvržení v přízemí neodpovídá půdorysnému uspořádání sklepů.

OBR01: Český Brod, čp. 12. Ukázka pravouhlého dveřního portálu, sestaveného druhotně dílů podobného portálu. Foto J. Frolík.

OBR02: Český Brod, čp. 47. Půlkruhový portál s drážkou pro dveřní ostění, původně určený ke vstupu do sklepů přímo z náměstí. Předhusitské období. V zadržce druhotně použité architektonické články. Foto J. Frolík.



### **Český Brod, okr. Kolín**

1. ul. Jana Kouly (č. parc. 115/4,6)
2. výstavba rodinného a bytového domu
3. středověk - novověk

Ve výkopech pro základové pasy byla zjištěna vrstva charakteru náplavu s keramikou 13.-16. století. Překryta byla vrstvou uhlíků s ker. zlomkem 15.-16. století. Plocha stavby se nachází na okraji středověkého Liblického předměstí.

O. Levínský

### **Mladá Boleslav-Řepov, okr. Mladá Boleslav**

stavební hala – škoda.

V únoru, březnu a v květnu roku 2011 proběhla prozatím poslední fáze záchranného archeologického výzkumu v Mladé Boleslavi-Řepov v prostoru plánované nové tovární haly firmy Škoda. Podařilo se odhalit pozůstatky několika kůlových staveb a zásobních jam. Přesnější kulturní a časové určení je samozřejmě závislé na zpracování nálezů, kresebné, fotografické a geodetické dokumentace, proto se prozatím jedná o předběžnou determinaci. Lze tedy předpokládat rozšíření pramenné základny a informací o struktuře osídlení a také zpřesnění datování této lokality.

### **Brandýs nad Labem, okr. Praha - východ**

Obytný soubor Brandýs nad Labem, RD „Pražská“

Zatím poslední fáze výzkumu navazující na předchozí etapy z let 2009 a 2010 odhalila 2 zahlobené chaty z doby halštatské a několik zásobních jam, z nichž jedna obsahovala lidský pohřeb. Přesnější kulturní a časové určení je samozřejmě závislé na zpracování nálezů, kresebné, fotografické a geodetické dokumentace, proto se prozatím jedná o předběžnou determinaci.

L. Kos

### **Bošín, okr. Nymburk**

1. před branou ke hřbitovu u kostela Nanebevzetí Panny Marie; JTSK (bod): 691105.03, 1028207.03
2. výkop pro kNN
3. vrstva?; vs.1 (méně vs.2 a no)

Při dně výkopu v hloubce cca 80cm od povrchu terénu (podloží nedosaženo) byla zachycena četná keramika převážně vrcholně středověká a zvířecí kosti, sledováno v linii cca 10m, patrně ve vrstvě, opticky neodlišitelné.

### **Všechlapy, okr. Nymburk**

1. lokalita Všechlapy-Sad, S od hřiště, Z břeh vodoteče Klobuš, plocha budoucí komunikace mezi ppč. 167/91-2, 167/124; JTSK (okolí bodu): 697698.41, 1033766.98
2. skrývka ornice před výstavbou komunikace a zasíťováním
3. jáma, sloupové jámy, nálezy z ornice; pravěk blíže neurčený

Po částečné skrývce ornice do hloubky cca 30cm zachyceny nečetné zlomky pravěké keramiky. Při předstihové prospekci v místech budoucích linií inženýrských sítí zachyceny na úrovni podloží v hl. 60cm 4 objekty – vanovitá jáma o delší straně 150cm a tři jámy sloupové. Mimořádně nevhodné klimatické podmínky v kombinaci s vysokou hladinou spodní vody silně komplikovaly práci při vybírání a dokumentaci; objekty bez nálezů.

### **Kouty, okr. Nymburk**

1. poloha Na Pátecku, J od křižovatky II/329 a silnice III.třídy Kouty-Pátek, JTSK (bod): 690105.39, 1039113.82
2. akce vodovod a kanalizace Pátek-Kouty-Úmyslovice (liniová stavba);
3. zahloubený objekt (polozemnice?), vrstva; Lt (C-D?), nedatovaný pravěk

Výkop pro vodovod o šířce 60cm a hloubce cca 140-160cm vedený podél silnice Pátek-Kouty prošel i kolem nevýrazné kóty s nadm. výškou 198 m.n.m. Ve vzdálenosti cca 50m od křižovatky se silnicí II/329 byl v hloubce 160cm zachycen mělce zahloubený objekt s plochým, rovným dnem a rovnoběžnými hranami. Jeho výplň poskytla soubor laténské keramiky, zvířecích kostí a mazanice. Těsně za severní hranou objektu byla zachycena kúlová jamka o průměru cca 15cm. S jistou dávkou opatrnosti (objekt byl výkopem pouze protnut) by se vzhledem k tvaru a rozměrům objektu mohlo jednat o polozemnici.

Zhruba 30m jižně od objektu začíná v hloubce cca 160cm nevýrazná kulturní vrstva s četnou, bez výjimky nezdobenou keramikou, patrně starší než byla zachycena ve výše popsaném objektu. Vrstva byla rovněž sledována severně od křižovatky, kde vystupuje v podobné hloubce. Rozsah této vrstvy sledovaný v linii výkopu je tak minimálně 200m (!).

Na zmíněném místě se jedná o vzácně nezasaženou lokalitu patrně polykulturní, která na povrchu prakticky není ve sběru patrná, kvůli značné hloubce pod dnešním terénem.

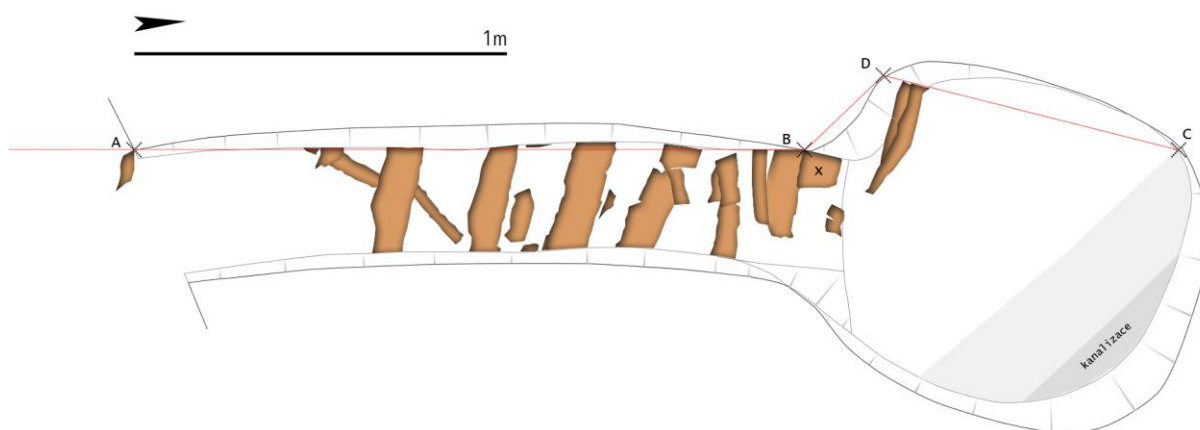
### **Sadská, okr. Nymburk**

1. jižní část obce, JZ roh křižovatky ulic Poděbradská – Paroubkova - Čs.armády (jinak silnic II/611, II/330 a II/334; JTSK (bod): 702123.12, 1043258.43
2. přestavba křižovatky na kruhový objezd, přeložky inženýrských sítí
3. vrstva s pozůstatky dřeva, patrně haťovaná cesta; vrcholný středověk-novověk

Přeložky elektrického vedení pro veřejné osvětlení a úprava kanalizace narušily v travnatém pásu v JZ rohu křižovatky v hloubce 60-90cm cca 30cm silnou, zvodněnou, na organický materiál bohatou vrstvu, nasedající na jílovité podloží.

Terén v okolí křižovatky je silně recentně narušený, přesto se původní terén s dotčenou vrstvou v malých intaktních ostrůvcích zachoval. Tyto byly protnuty Výkopem 1 (přípojkou k lampě), 2 a 3 (skývka několika m<sup>2</sup> k úpravě křižovatky do podoby kruhového objezdu).

Dnešní komunikační osa Z-V (ul. Poděbradská) je recentního stáří, původní komunikační osa zachycená např. 2. vojenským mapováním vede místem ve směru S-J. Kolmo na tento směr byla do popsané vrstvy ukládána přitesaná břevna a fošny. Šířka dřevěných prvků nepřesahuje zpravidla 15cm, místy bylo na profilu zachyceno jejich zvrstvení, ojediněle byl v ploše sledován dřevěný prvek na ostatní kolmý, snad podkládající. Výkop poskytl nevelkou kolekci keramiky reprezentující počátek vrcholného středověku až novověku, přičemž nejstarší artefakty byly vyzvednuty zpravidla zpod báze dřev, event. jejich spodních úrovní. Dřeva jsou podrobována dendrochronologické analýze. Přesnější posouzení geneze a datačních možností vrstvy se dřevy bude možné po zpracování výzkumu.



#### **Kovanice, okr. Nymburk**

1. pole S od silnice Kovanice-Chvalovice, pč. 888/75; JTSK (bod): 695044.82, 1040563
2. výkop pro stožár VN
3. jáma, nálezy z ornice; neurčený pravěk

V severním profilu výkopu zachycen zahloubený objekt, jáma, hluboká 30cm. Z profilu získán malý vzorek pravěké nezdobené keramiky.

#### **Poděbrady, okr. Nymburk**

1. ul. Studentská, pč. 1615/4, JTSK (bod): 692708.11, 1043224.76
2. výkop pro plynovod
3. jáma, novověk

Novověká jáma se šikmými stěnami, hl. 35cm od úrovně zahloubení, hl. 80cm od současného povrchu, ve výplni glazovaná keramika, zvířecí kosti, zlomky cihel.

#### **Poděbrady, okr. Nymburk**

1. ul. Pionýrů, u plotu hřiště gymnázia; JTSK (bod): 692692.78, 1043074.83
2. výkop pro plynovod

### 3. 4-5 zahloubených objektů, pravěk blíže neurčený

Ve spodních partiích výkopu pro plynovodní potrubí v hloubce 140 cm byla zachycena superpozice 3-4 objektů a pátý objekt opodál skupiny. Jednalo se o do podloží mělce zahloubené jámy s rovným dnem s nečetným nezdobeným pravěkým materiálem.

#### **Nymburk, okr. Nymburk**

1. ul. Tyršova, před domem na pč. 74/3; JTSK (bod): 697620.47, 1038142.07
2. elektrická přípojka
3. souvrství, zdivo; nedat. (pravděpodobně VS)

V nevelkém výkopu pro kNN zachyceno několik decimetrů původního terénu, v něm zdivo (průčelí někdejší stavby směrem do Tyršovy ulice) a přiléhající vrstvy, patrně vrcholně středověké resp. novověké; bez nálezů.

#### **Sány, okr. Nymburk**

1. ul. Brigádnická; JTSK (bod): 683777.05, 1046609.59
2. výkop pro kNN
3. jáma, novověk

Ve dně výkopu v hloubce cca 1m zachycen zahloubený objekt s novověkými keramickými zlomky a zlomky cihel.

#### **Nymburk, okr. Nymburk**

1. ul. Soudní, pč.40/2, budova Okresního soudu; JTSK (bod): 697269.43, 1038109.84
2. přístavba výtahu a zdvihacího zařízení pro invalidy
3. zdivo, zahloubené objekty, vrstva

Výkop o stranách 392 a 312cm, do konce roku 2011 o dosažené hloubce v nejhlubším bodě 270cm od dnešního betonového povrchu dvora. V prostoru ze 3 stran vymezeném základy budovy soudu z roku 1915-1918 zastíženo několik linií zdiva. Dominantními jsou v prostoru linie nejmladší a nejstarší zdi (Zed' 1 a Zed' 2). Z důvodu pokračování výzkumu v roce 2012 nebyly základy nejmladší zdi ještě odhaleny, nejstarší zed' (Zed' 2) byla již vsazena do stavební jámy zahloubené do pravěkých a raně středověkých vrstev. Protože obě zdi



jsou lícovány na severní stranu a starší zed' je tak nelícovaným týlem přisazena k pravěkým vrstvám, lze předpokládat, že byly zastíženy partie zdí nalézající se pod někdejším povrchem terénu. V místech, kde byla Zed' 2 narušena pozdějšími úpravami prostoru (Zed' 1, resp. stavba soudní budovy) byla ve stěně zásahu do již rostlého podloží odhalena klenba cca 120cm široké, ražené, cihlami zděné chodby, procházející pod blokem rostlého podloží ve směru S-J. Nález bude předmětem výzkumu v roce 2012. Jakýkoliv datační moment pro zděné konstrukce je před přihlednutím ke zpracovávanému SHP pouze předběžný. Nejstarší Zed' 2 je s přihlednutím k nečetným nálezům přiřaditelná spíše vrcholnému středověku.

Pravěké nálezy ze subtilního nezasaženého bloku podél Zdi 2 tvoří rozsáhlý soubor keramiky snad již pozdně bronzového, bezpečně však halštatského (HC) stáří. Svrchní horizonty bloku obsahovaly rovněž keramiku raně středověkou, spíše mladší středohradištní. Veškeré chronologické závěry jsou pouze předběžné a budou po ukončení výzkumu upřesněny.



T. Polišenský

### **Velká Chuchle, okr. Praha 5**

1. Jihozápadní okraj obce, poloha " Na Hvězdárně", ppč. 991/1, 991/12, 991/17; JTSK (plocha) 747091/1051765, 746940/1051706, 746919/1051662, 746972/1051570, 747141/1051615.
2. Skrývka pro stavbu viladomů; říjen – listopad 2011.
3. Nedatováno.

V říjnu až listopadu 2011 byl proveden záchranný

archeologický výzkum v Praze – Velké Chuchli, lokalitě

Na Hvězdárně, kde byla zkoumána plocha pod

stávajícími deponiemi ornice. Plocha výzkumu navazuje na plochu zkoumanou v letech 2009-2010. Bylo zachyceno cca 15 kůlových jamek.



### **Pitkovice, okr. Praha 10**

1. Jižní okraj obce, poloha „Nové Zelené město“; ppč. 2192, 2193, 2194; JTSK (plocha) 732314/1052616, 732294/1052794, 732200/1052606.
2. Skrývka pro komunikaci a řadové rodinné domy, listopad – prosinec 2012.
3. negativní, recent.

V listopadu až prosinci 2011 byl proveden záchranný archeologický výzkum v Praze-Pitkovicích, Nové Zelené město v ploše komunikací pro řadové rodinné domy, a to v prostoru jižně od stávající zástavby. Byly zjištěny pouze geologické situace a recentní zásahy (meliorace).

L. Smejtek

### **Dolní Břežany, okr. Praha - západ**

1. Historické centrum obce za OÚ, ppč. 85, 596, 600; JTSK 742199/1057071, 742211/1057125, 742301/1057100, 742299/1057083, 742248/1057097, 742239/1057064.
2. Úprava nezastavěné plochy v bývalém areálu zemědělského družstva („brownfield“) na veřejné prostranství; říjen – listopad 2011.
3. Osídlení z doby halštatské, středověku (RS 4, RS 4/VS 1), novověku a postmedieválu.

Recentně a subrecentně značně narušený prostor byl proříznut několika liniovými výkopy pro kanalizaci, v jejichž stěnách byly identifikovány jak do podloží zahloubené halštatské sídlištní objekty, tak i relikty z konce raného a počátku vrcholného středověku. V některých částech zemních rýh se vyskytly pozůstatky souvrství a terénních úprav z postmedieválního až industriálního období či fragmenty blíže nedatovatelných zdí (kamenných na sucho kladených i kamenochlových na maltu). Všechny archeologicky pozitivní profily byly kresebně i fotograficky dokumentovány, ovzorkovány a geodeticky zaměřeny.

Zejména v severní a západní části areálu byl pak terén mechanizací snížen kvůli dosažení nivelety plánované základy, a to místy až na úroveň podloží, což umožnilo plošný výzkum objektů, které již byly zjištěny na řezech, i těch nově odkrytých. Silné poškození terénu četnými novodobými zásahy však způsobilo, že stratigrafické a chronologické vztahy některých zachycených komponent, zejména fragmentů zdí, se nepodařilo zcela objasnit.

Z doby halštatské pochází několik sídlištních jam; v jednom případě by se snad mohlo jednat o pozůstatek objektu obytného charakteru (polozemnice?). Ze standardního inventáře lze jmenovat především keramiku, mazanici, zvířecí kosti, zlomky železných předmětů a objevily se i části kamenných podložek na mletí obilí. Podobné spektrum movitých nálezů obsahovaly rovněž zahlužené objekty a zásobnice ze závěru raného a počínajícího vrcholného středověku. Kromě běžných sídlištních objektů z tohoto období zde byla prozkoumána mělká vyhřívací jáma nepravidelně oválného půdorysu, související zřejmě s místní úpravou železné rudy. Ke zpracování železa by mohl mít vztah i další zjištěný objekt, který byl mnohem hlubší a měl nejen výrazné uhlíkaté vrstvy v zásypu, ale také pozůstatky hliněné pece na dně.



Obr. 1. Dolní Břežany. Severní část zkoumané plochy za Obecním úřadem.

Obr. 2. Dolní Břežany. Vyhřívací jáma se železnou rudou (nejspíše RS 4/VS 1).

Obr. 3. Dolní Břežany. Středověký zahlužený objekt u vjezdu na zkoumanou plochu z ulice 5. května.

Obr. 4. Dolní Břežany. Fragmety blíže nedatovaného, na sucho kladeného kamenného zdiva.

D. Stolz

### Neumětely, okr. Beroun

1. Střed obce, JTSK (souřadnice YX) linie 773893 1065088, 773872 1065116
2. Pokládka kabelů VN, NN; duben 2011.
3. Vrstva se středověkou keramikou.

Poloha se rozkládá ve středu obce před hřbitovem. Zhruba v úseku 20 m byla zdokumentována vrstva s nepočítanými nálezy středověké keramiky.



### **Úhonice, okr. Praha - západ**

1. Střed obce, JTSK (souřadnice YX) okolo bodu 760431 1045583 (objekt LnK), 760219 1045577 (RS objekt).
2. Přestavba kNN, kVN a TS; duben 2011.
3. Jeden raně středověký objekt a jeden objekt kultury s lineární keramikou.

Na návsi byl prozkoumán jeden raně středověký objekt. V ulici Nenačovská byl zdokumentován sídlištní objekt kultury s lineární keramikou. Představuje pokračování neolitického sídliště, které bylo zachyceno v těsném sousedství při stavbě kanalizace v roce 2002 (Stolz – Stolzová 2005).

### **Tetín, okr. Beroun**

1. Západní okraj obce, JTSK (souřadnice YX) linie 767951 1054979, 767946 1054961, 767897 1054966.
2. Posílení vodovodu Tetín; březen 2011.
3. Průkop raně středověkým opevněním a jeden raně středověký objekt.

Liniový výkop pro vodovod vedl vnějším příčným opevněním raně středověkého hradiště. Byla provedena dokumentace průkopu raně středověkým valem. Překvapivě nebyly zjištěny pozůstatky dřevohlinité konstrukce a čelní kamenné plenty. Hradba se v těchto místech skládala pouze z nasypané okrové spraše. Dále byl zdokumentován jeden raně středověký objekt.

### **Železná, okr. Beroun**

1. Východní okraj katastru, JTSK (souřadnice YX) okolo bodu 766869 1048601.
2. Přivaděč plynu; léto 2011.
3. Jeden laténský sídlištní objekt.

Poloha se rozkládá na mírném severovýchodním svahu nad Přílepským potokem. Byl zde prozkoumán jeden laténský objekt s větším množstvím železné strusky.

### **Bavoryně, okr. Beroun**

1. Jihovýchodní okraj obce, JTSK (souřadnice YX) linie 778306 1059537, 778312 1059538, 778345 1059591.
2. Pokládka kabelů NN a VN; říjen 2011.
3. Vrstva s nálezy z doby bronzové až halštatské.

Poloha se rozkládá v nivě Červeného potoka na jeho pravém břehu. Pod nivními usazeninami na dně výkopu pro kabel byla zdokumentována šedočerná vrstva obsahující početné zlomky pravěké keramiky. Lze je datovat pouze obecně do doby bronzové až halštatské.

### **Točnick, okr. Beroun**

1. Jihovýchodní část katastru podél silnice Žebrák – Točnick, JTSK (souřadnice YX) linie 783860 1060671, 783982 1060506, 784068 1060015.
2. Stavba vodovodního a tlakového kanalizačního řádu; červen – červenec 2011.
3. 4 objekty z neolitu a doby římské.

Poloha se rozkládá na mírném východním svahu nad Stroupinským potokem. V okolí bodu 784006 1060419 byla zdokumentována zásobní jáma z doby římské a drobný pravěký objekt. V okolí bodu 784035 1060275 byl zachycen větší objekt s ojedinělými nálezy pravěké keramiky. V okolí bodu 784043 1060207 byl prozkoumán malý objekt, pravděpodobně kultury lengyelské.

### **Žebrák, okr. Beroun**

1. Jihozápadní okraj obce u státní silnice Praha – Plzeň, JTSK (souřadnice YX) okolo bodu 783996 1061402.
2. Pokládka kabelů NN; říjen 2011.
3. 1 objekt z neolitu?

Poloha se rozkládá na mírném východním svahu v těsné blízkosti Stroupinského potoka. Byl zdokumentován jeden pravěký objekt. Bohužel neobsahoval archeologické nálezy. Podle typu výplně, tvaru a zastoupení pravěkých lokalit v nejbližším okolí pravděpodobně patří do neolitu.

D. Stolzová

#### **Nové Strašecí, okr. Rakovník**

1. Nové Strašecí, ul. Křivoklátská 417; souřadnice JTSK- plocha vymezená body YX = 7 271 01YX = 778655.25 1031001.98; 778624.73 1031011.06; 778637.85 1031047.37; 778671.64 1031032.75
2. Nové Strašecí - přístavba pavilonu domova seniorů; březen-duben 2011
3. novověk

Během skrývky a hloubení základů byla zachycena silně destruovaná novověká opukovo cihlová zeď 90 cm široká, náležející pravděpodobně původnímu ohraničení pozemku. Katastrální mapa z r. 1850 v tomto prostoru ještě žádné stavby nezachycuje. Nejbližší zástavba je na výše zmíněné mapě cca 21 m vzdálená.

#### **Rakovník, okr. Rakovník**

1. Plocha výzkumu se nacházela na Husově náměstí v prostoru sousoší P. Marie, ppč. 3627/9 (souřadnice JTSK: YX = 791436 1034232).
2. ZAV při rekonstrukci a statickém zajištění morového sloupu „Sousoší panny Marie“; říjen 2010 a srpen 2011
3. Novověk, středověk

V první etapě, v říjnu 2010, byly realizovány dvě zjišťovací sondy, které byly rozmístěny protilehle v SJ směru. V obou sondách došlo k pozitivnímu zjištění archeologických situací z období od vrcholného středověku do novověku (15. - 18. století).

V druhé etapě, v srpnu 2011 byla realizována jedna sonda (S3) zahrnující prostor po rozebrání základu sloupu. Celkový rozměr sondy na úrovni terénu činil v SJ směru 440 cm a VZ 425 cm a na dně se zužoval na rozměry SJ 345 cm a VZ 318 cm. Po rozebrání kamenného základu byl v sondě začištěn půdorys zbytků dřevěného roštového lůžka základu. Po jeho odebrání bylo zachyceno rovněž rozmístění dubových pilotů, které dřevěnou konstrukci nesly.



#### **Rakovník, okr. Rakovník**

1. Plocha archeologického dohledu se nacházela severně od Husova náměstí v prostoru pod hradbami – ul. Vysoká, V Brance, Grillova a U Hluboké studny.
2. Regenerace památkové zóny – inženýrské sítě, úprava komunikace; ZAV srpen 2010 až červen 2011
3. VS – novověk

Byly realizovány liniové výkopy pro výměnu a opravu inženýrských sítí, které byly průběžně několikrát týdně sledovány archeologem. Záchranný archeologický výzkum přinesl informace o způsobu zakládání původních inženýrských sítí většinou položených v 60. letech 20. století či informace o druhotném zasypávání starších výkopů materiálem z narušených kulturních vrstev neznámého původního uložení. Ve středu Vysoké ulice bylo dosaženo geologického pískovcového podloží a to i v prostoru před Vysokou bránou. Podél stávající zástavby domů po obou stranách ulice pak byl při budování přípojek patrný vývoj starších povrchů komunikace. Ve většině ostatních výkopů (v ulici V Brance, U Hluboké Studny a Grillova) bylo značné množství keramických zlomků středověkého až novověkého stáří, bohužel v druhotných zásypech starších inženýrských sítí, které tak naznačují bohatost původních již dříve narušených kulturních vrstev v památkové zóně. Odebraný vzorek keramického materiálu odpovídá souborům vyzvednutým při starších archeologických výzkumech v tomto prostoru. Jedná se většinou o zlomky hrnců, mís a trojnožek s výzdobou malováním a oranžovou či zelenou vnitřní a vnější glazurou, spadající nejčastěji do období raného novověku (pol. 16. - 17. století).



#### **Rakovník, okr. Rakovník**

1. Severně od Husova náměstí – ul. V Brance (souřadnice JTSK - linie vymezená body YX 791469.83 1034061.98, 791518.88 1034143.63)
2. Výměna NTL plynovodu a přípojek, říjen – listopad 2011
3. VS-novověk

Liniový výkop se nachází severně od Husova náměstí v ulici V Brance. Jednalo se o výměnu potrubí pro plyn. Ve výkopu byla patrná přítomnost keramických zlomků středověkého až novověkého stáří v druhotných zásypech starších inženýrských sítí.

#### **Nové Strašecí, okr. Rakovník**

1. Východně od Nového Strašecí směrem na Stochov; souřadnice JTSK- plocha vymezená body YX = 777770.8 1030710.64, 777780.08 1030749.83, 776513.67 1030883.87; 776526.16 1030812.58
2. Revitalizace Strašeckého potoka; květen – červenec 2011
3. Nalezena ojedinělá ŠI

Při dohledu byl zdokumentován ojedinělý nález štípané industrie na souřadnicích YX = 777703.74 1030732.75 - jedná se o lichoběžníkový pazourek sloužící do křesadlových zbraní; dále byly zachyceny pouze staré meliorační rýhy a geologické situace.





## Senomaty, okr. Rakovník

1. Parcela 1241/57; souřadnice JTSK - plocha vymezená body YX = 796891.01 1034399.76; 796934.68 1034428.95; 796914.74 1034564.23; 796763.81 1034522.93
2. Komunikace a inženýrské sítě pro 25 RD; listopad 2011
3. Starší doba železná

Na parcele č. 1241/57 bylo v místě budoucí komunikace prozkoumáno žárové pohřebiště (17 jamkových hrobů + 1 komorový hrob) z bylanského období. Většina z jamkových hrobů byla zachycena již v torzovitém stavu. Hroby byly velmi mělce zapuštěny a většina jich byla zničena skrývkou tak, že z nich zbyly pouze nejspodnější partie. Bylanský komorový hrob byl vybaven bohatým keramickým souborem (cca 20 nádob), železným udílem a několika bronzovými kroužky, snad z postroje koně.



L. Šulová

### **Kněžívka, okr. Praha – západ.**

1. Severní okraj obce, poloha Za Špýcharem“. Parc. č. 335/1. Souřadnice GPS: plocha 1.Loc: 50°8'17.191"N, 14°16'30.271"E; 2.Loc: 50°8'22.219"N, 14°16'36.997"E; 3. Loc: 50°8'17.605"N, 14°16'39.484"E; 4.Loc: 50°8'14.289"N, 14°16'32.179"E.
2. Stavba retenční nádrže, skladů, manipulační plochy a administrativní budovy a parkoviště. Říjen 2010 – květen 2011.
3. Polykulturní sídliště.

Výzkum navazuje na plochy pod logistickým centrem zkoumané již v devadesátých letech, kdy zde byly zjištěny hlavně nálezy z časně laténského období. Započal v říjnu 2010 a pokračoval do konce května 2011. Nyní probíhá zpracování získaného materiálu. Na sídlišti bylo prozkoumáno a zdokumentováno několik desítek zahluobených objektů – domů, dílen, pecí a jiných výrobních zařízení, několik stovek kúlových jamek jako pozůstatků po nadzemních stavbách (domy dřevěné konstrukce omazané mazanicí, ohrady, různé přístřešky ap.).

Nejpozoruhodnějším nálezem byla chata z období řívnáčské kultury. Chata (dům) o rozměrech cca 3 x 3,5 m sloužila původně zřejmě jako obytný či výrobní objekt. Po celém obvodu chaty byly nalezeny ve dvou řadách malé kúlové jamky - stopy po menších dřevěných kúlech. Mezi nimi byl zřejmě proutěný výplet s izolací uvnitř dvojité stěny. Ve výplni objektu bylo nalezeno množství pracovního odpadu vznikajícího při výrobě broušené a štípané industrie, což naznačuje, že tato výroba probíhala přímo zde. Unikátem je uložení šesti jedinců na podlaze chaty. Těla čtyř nebožtíků byla uložena zvláštním způsobem do kříže tak, že si „hleděli do očí“. Celkem zde bylo pochováno pět dětí a jeden dospělý muž.



### **Svrkyně, okr. Praha – západ.**

1. Severozápadní část obce, pole pana Poláčka, severně od rybníka ve Svrkyni. Souřadnice GPS: linie 1.Loc: 50°10'31.255"N, 14°17'25.718"E; 2. Loc: 50°10'20.017"N, 14°17'30.523"E.
2. Vodovodní řad, duben – květen 2011.
3. Polykulturní sídliště (např. k. knovízská), pohřebiště kultury únětické.

Proto, aby ornice nebyla znehodnocena podložními jíly, proběhla v trase vodovodu skrývka široká cca 5m. Díky takto odhalenému podloží bylo zjištěno přes 100 objektů. Všechny objekty byly zaměřeny a v ploše zakresleny a vyfoceny. Vybírány do hloubky byly pouze ty objekty, které byly ohroženy plánovanou rýhou pro vodovod širokou cca 1m. Prozkoumány byly dva únětické hroby s kamenným obložením (třetí, který nebyl ohrožen vodovodem zůstal nedotčen); několik zásobních jam z nichž ve dvou byli pohřbeni dva jedinci a desítky sloupových a kúlových jamek. Většina jam náleží kultuře knovízské.





### Holubice, okr. Praha – západ.

1. Intravilán obce, obratiště autobusů za obecním úřadem, Souřadnice JTSK plocha YX 750146/ 1029170; 750140/ 1029170; 750140/ 1029195; 750145/ 1029195.
2. Nové inženýrské sítě. Zář 2011.
3. Sídlištní aktivita - latén.

V rýze pro kanalizaci byl zachycen sídlištní objekt, pravděpodobně polozemnice (?). Celý objekt nebylo možno odkryt. Zdokumentován a ovzorkován byl pouze na řezu.

J. Turek

### Brandýs nad Labem, okr. Praha – východ

1. parcela č. 1821/43,
2. Sklady společnosti Explast,
3. sídliště časněho/staršího eneolitu.



## Brandýs nad Labem, okr. Praha - východ

1. Výstavba obytného komplexu rodinných domů v prostoru mezi ulicemi Pražská a Květnová. Plocha vymezená JTSK body: plocha – komunikace 1: 725128.55/1035490.18 a 725186.75/1035619.3; plocha – komunikace 2: 725084.27/1035578.82 – 725131.02/1035677.77 a 725082.33/1035746.21 a půdorysy domů na ppč. 1740/68-76.
2. Plošný odkryv v trase komunikací a na parcelách rodinných domů. Červenec až říjen 2011.
3. Polykulturní pravěké sídliště a pohřebiště, novověká/recentní úvozová cesta, jednotlivé pohřby středověk/novověk.

Předstihový archeologický výzkum v Brandýse nad Labem navázal na předchozí sezónu (Levínský 2011, 1153) v plošném odkryvu dvou komunikací (plocha 1 a 2) a 4 půdorysů jednotlivých a řadových rodinných domů.

Výzkumem bylo zachyceno přes 300 zahloubených objektů. Na ploše 1, blíže k severnímu okraji stavby a ulici Pražské bylo odkryto několik zásobních jam kónického řezu s plochým dnem, které lze na základě nečetných nálezů keramiky a štípané industrie datovat do období řivnáčské kultury středního eneolitu. Další zahloubené objekty souvisí se štítarským osídlením. Rozsáhlý akumulovaný sediment s nálezy pozdně bronzové keramiky byl zkoumán ve východní části lokality.

Na ploše 2 byly erozní a sedimentační procesy zastoupeny ještě výrazněji, masivní erozní zářezy vznikly v lokalitě jednak v pravěku, ale opakovaně také v novověku. Tato aktivita značně porušila tři hroby kultury zvoncovitých pohárů, dva ženské a dětský. Poslední jmenovaný obsahoval drobný kus jantaru a zlomky dvou zdobených zvoncovitých pohárů. Jeden ženský pohřeb byl provázen mísou a vejčitým hrncem a druhý mísou na nožkách a parohovými knoflíky s V-vrtáním. Další dvě kostry byly porušeny a jejich stáří je vzhledem k absenci artefaktů, nejasné. Další dvě komponenty pravěkého osídlení jsou reprezentovány jedním koflíkem kultury mohylové a jedním zlomkem *terry sigilaty*. V prostoru stavebních parcel domů byly objeveny středověké až novověké pohřby dvou dospělých jedinců, pohřbených zde před jednou z velkých erozních a akumulačních epizod. Z přelomu 18. a 19. stol. pochází úvozová cesta, která byla v jednom úseku přeložena a kompletně vyštětována lomovým křemencem.







M. Vávra

**Dobřichov, okr. Kolín**

1. pole SZ od S konce ul. Kalabousek, polní trať Na přední obci, ppč. 160/8, okolí bodu YX= 699250/1049398; 699417/1049322
2. rýha elektrického kabelu v cestě na staveništi RD pro ppč. 160/9-12,50, červen 2011, pokračování akce v ul. Kalabousek negativní
3. kulturní vrstva - podorničí (pravěk)

Západně od Výrovky, tmavší hnědé podorničí zasahovalo až na dno rýhy (šíře 35 cm, do hl. 80 cm), zahlužené objekty nezjištěny, zlomky keramiky a mazanice.







### Jevany, okr. Praha - východ

1. mezi ul. Sportovní a Kozojedskou (u osady Kociánka), ppč. 186/26, mezi body YX= 717015/1059245; 716923/1059326
2. rýha elektrického kabelu pro MŠ, červen 2011
3. vrstva (středověk).

Ve svahu nad Kozojedskou ulicí a potokem, šíře rýhy 50 cm, do hl. 100 cm, před ppč. 191/25 a 193/4 na profilech rýhy zachycena tmavší hnědá vrstva (v hl. 40/80 cm až dno rýhy). Z vytěžené hlíny získány zlomky keramiky. Podloží v Kozojedské ul. (úpatí svahu) sprašová hlína

### Krakovany, okr. Kolín

1. ppč. 890/20, okolí bodu YX= 676164/1054473
2. elektrický kabel pro 19 RD, květen 2011
3. středověk (13. stol.)

Šíře rýhy 30 cm, do hl. 70 cm. V severní křižovatce cest (před ppč. 81/7) v hl. 30-50 cm zachycena podorniční tmavě hnědá jílovitá vrstva s nálezy zlomků keramiky, mazanice, lomových kamenů a železářské strusky. Podloží: slínovec.



### Lstiboř, okr. Kolín

1. centrum obce, V od kostela a S část návsi, před čp. 19, 22, 23, okolí bodu YX= 708406/1048453; 708406/1048453; 708406/1048453; ppč. 193/1 (před st. 9, 22, 23)
2. rekonstrukce středu obce NN za kNN a TS
3. vrstvy

Keramiky - halštatská, středověk, pozdní středověk, sběr z vytěžené hlíny. Před čp. 19 (středověk), před čp. 22 (d. halštatská), před čp. 23 (pozdní středověk).

### Přišimasy, okr. Kolín

1. ppč. 1150 (cesta), u hřbitova; okolí bodu YX= 718941/10503702.
2. rýha el. kabelu, 06. 2011, MV
3. ojediněle, lidské kosti

Rýha šíře 40 cm, do hl. 70 cm, v souběhu s el. kabely. Na J straně hřbitovní zdi ze zásypu rýhy z r. 2009 získány další zlomky lidských kostí (z býv. hřbitova, blíže nedatováno). Jinde v trase negativní.







### **Pučery, okr. Kolín**

1. jižně od železniční zastávky, ppč. 78/21 (cesta), okolí bodu YX= 695938/1062830; 695981/1062833,
2. staveniště RD, kabelové vedení 1kV pro ppč. 78/22-30, březen 2011
3. Co + DAT. Neurčeno, doba římská

V rýze na připravovaném staveništi RD zachyceny dva objekty s tmavě hnědou výplní, podloží: sprašová hlína; rýha šíře 40 cm, do hl. 90/100 cm. Jinde v trase negativní (poškozeno, navážky). Objekt 1, před ppč.

78/23 blíže nedatovaný objekt (na obou profilech, šíře obj. 210/140 cm, do hl. 70 cm, bez nálezů). Objekt 2, před ppč. 78/29, kotlovitá jáma, na obou profilech s hrudkami mazanice, šíře obj. 180/120 cm, zasahuje pod dno rýhy v hl. 100 cm, obsah: zl. keramiky, mazanice

### **Radovesnice I, okr. Kolín**

1. východní cesta k nově opravenému zámku, podle rekonstruované kamenné zdi, ppč. 255/2, okolí bodu YX= 692300 / 1058511.
2. rýha el. kabelu mezi zámekem a stavenišťem RD u staré školy, březen 2011, dohled
3. nedatováno (středověk ?)

Objekt 3, příkopovitá deprese na obou profilech, cca 22 m V od nové brány (u staré renesanční tvrže přestavěné později na špýchar). Šíře objektu 380 cm v hl. 60 cm, šikmé stěny, na dně rýhy v hl. 110 cm šíře spodní části obj. 300 cm, výplň hnědá hlinitá, orientace od J k S. Na J profilu, na V stěně větší lomové kameny, výkop pro základy trafostanice: na svahu S od cesty, skryto na J straně základů do hl. 100 cm (od zdi u cesty 5,30 m k S). Na J profilu pod novodobými navážkami v hl. 45-80 cm šikmé štětování cesty z větších plochých pískovcových kamenů.



### **Třebovle, okr. Kolín**

1. ppč. 336, okolí bodu YX= 705169/1054817
2. kabel NN pro st. 196, červen 2011
3. objekt, d. halštatská

V úvozové cestě J od ppč. 333/1 v rýze pro elektrický kabelu (šíře 40 cm, hl. 80 cm) dokumentován a vzorkován 1 pravěký zahloubený objekt dl. 260 cm s tmavší hnědou hlinitou výplní (dno nezachyceno), podloží sprašová hlína.

### **Tuchoraz, okr. Kolín**

1. Východní okraj obce, ppč. 169/53,32.
2. řívodní rýha el. kabelu od mateřské školky ke staveništi RD u silnice na Přistoupim (u autobusové zastávky), únor – březen 2011
3. již dříve inženýrskými sítěmi poškozené tmavě hnědé výplně 3 objektů, obj. 3-4/2011 (nedatováno, zřejmě neolit), obj. 5/2011 (LnK).

Jižní okraj ulice (ppč. 169/53), obj. 3/2011 - před ppč. 169/84 u vjezdu do garáže; YX= 712569/1051301, silně poškozen inženýrskými sítěmi v chodníku. Obj. 4/2011

- před ppč. 169/64, YX= 712686/1051400, nezachycen v celé délce. Východní strana krátké ulice (ppč. 169/32) jižně od ul. na Přistoupim (S-J), obj. 5/2011, před garáží na zahradě domu čp. 113 (ppč. 169/34).

Při stavbě 2 RD na ppč. 169/55, jižně od mateřské školky zachytil v r. 2007 L. Baloun kulturní vrstvu se 2 zahluženými objekty (vypíchaná ker.). Další dva objekty zjištěny v r. 2010 na staveništi RD severně od silnice na Přistoupim (u autobus.zastávky, obj. 1-2/2010).



### **Velim, okr. Kolín**

1. Skalka, ppč. 1170-1173, okolí bodu YX= 693208/1052462
  2. staveniště RD, ZAV
  3. opevněné sídliště ze střední doby bronzové (mohylová k.).
- Sondy 19 a 48, dokončení, dokumentace příkopů H, G, E, F, vrstvy a KJ.







### Vitice, okr. Kolín

1. trať K Synči, cesta na stavenišťe 4 RD, jižní okraj cesty, západní konec; okolí bodu YX= 708994 / 1054181
2. Elektrický kabel pro ppč. 326/2-5, duben 2011
3. neolit, hradištní

Na jižním okraji nové cesty na staveništi RD (jižně od býv. úvozové cesty do Synče) v rýze el. kabelu před ppč. 326/3 dokumentovány a vzorkovány dva zahloubené objekty: obj. 1: oba profily s tmavou („neolitickou“) výplní z větší jámy poškozené při skrývce cesty neposkytly datovací nálezy; obj. 2 na J profilu zachyceno hrdlo zásobní jámy zasahující pod dno rýhy. Z hnědé sytké výplně získáno málo zlomků zřejmě hradištní keramiky.



### Doubravčice, okr. Kolín

1. horní náves, ppč. 948/1, před st. 33 a ppč. 948/4, okolí bodu YX= 717731/1053672.
2. el. kabel, před čp. 16, listopad 2011
3. vrstva, pozdní středověk (Ker.)

Akce pokračuje do r. 2012.





## Kolín, okr. Kolín

1. Štáralka, ppč. 1767/1,2; 1769/2, okolí bodu YX= 686743/1059340.
2. KOPOS, Havlíčkova ul., rozšíření skladové plochy o 8 000 m<sup>2</sup>, skrývka od 08. 2011, ZAV od 1. - 20. 10. 2011
3. část neolitického sídelního areálu, obj. 1-17 (sídlištní, vypíchaná ker.; 2x žárový hrob, nedatováno).  
Na mírném svahu v dolní části překrytém splachy světlé sprašové hlíny, podloží spraš. **Obj. 1 (ŽH, dno nád. + ojed. spálené Ko)**; obj. 17 (ŽH, jamka se spálenými Ko); obj. 2 – 16 sídlištní jámy a KJ (vypíchaná ker.).  
Nejvýše (na JZ straně u obchvatu Kolína) zaměřeny obj. 18-28, zatím nezkoumány .



## Libodřice, okr. Kolín

1. ppč. 686/7; 719/4, okolí bodu YX= 696701/1058413; 696713/1058391
2. el. kabel pro čp. 3, listopad 2011
3. vrstva, středověk.

Rýha el. kabelu mezi čp. 18 – 80, v chodníku, šíře 30 cm, do hl. 70 cm, hnědá až tmavší hnědá hlin. místy s lomovými kameny po dno rýhy. V uličce u čp. 71 (st. 79) a před čp. 117 (st. 120) z vytěžené hlíny získány zlomky keramiky.

### **Nebovidy, okr. Kolín**

1. Hluboký Důl, polní cesta VPC3, ppč. 589, 798, 799, 804; okolí bodu YX= 686991/1059973; 686896/1059858; 686647/1059878;686507/1059953.

2. výstavba polní cesty, červenec - srpen 2011;

3. sběr při skrývce, pravěk.

Skrývka v trase cesty 40-50 cm, na Z od potoka poškozeno; na V ornice do 30 cm, tmavší hnědé nadloží dosahovalo na temeni po spodek skrývky. Podloží sprašová hlína. Na svahu východně od Nebovidského potoka sběrem získány z ornice a podorničí ojedinělé zlomky keramiky.



### **Pašinka, okr. Kolín**

1. u hřiště, ppč. 118/62; okolí bodu YX=690082/1060605; 689954/1060536; 690085/1060612; 689952/1060541.

2. příprava staveniště RD, el. kabely, září 2011

3. sídlištní objekty, pravěk (neolit).

Po obou stranách nové cesty v rýhách pro el. kabely pro ppč. 118/28-49 dokumentovány sídlištní objekty (obj. 1-7).

### **Přov, okr. Kolín**

1. Na Návsi, ppč. 935/1, před st. 7 a 8; okolí bodu YX= 691203/1049968;

2. el. kabely, srpen 2011

3. jáma, středověk (13. stol.).

Rýha el. kabelu šíře 30 cm, do hl. 70 cm, navážky do 40 cm; ve vzdálenosti 190-220 cm před dvorkem u čp. 19 a čp. 20 (dům) zachycen zahloubený objekt široký 260 cm s tmavší hnědou výplní zasahující pod dno rýhy. Podloží v okolí: rezatý písek. Z vytěžené hlíny získány střepy. Další úseky rýhy Na Návsi a v ul. Lesní - negativní.



### **Rostoklaty, okr. Kolín**

1. trať K Břežanům, nová S část staveniště RD Na Rozcestí, ppč. 650/1, okolí bodu YX= 715734/1047938.

2. náhodná kontrola po položení ing. sítí (nehlášená akce), říjen 2011

3. jámy, pozdní doba bronzová/d. halštatská.



Na profilech rýh zachyceny 2 poškozené sídlištní objekty (obj. 19-20) se zlomky keramiky. Číslování objektů navazuje na objekty zachycené v r. 2009 - 2010 na staveništi jižně od nově zahájené výstavby.



#### Tuklaty, okr. Kolín

1. Spojovací ul., ppč. 437/2; okolí bodu YX= 718311/1047085, 718320/1047143.
2. el. kabel pro ppč. 437/2,7,51, říjen 2011.
3. jámy, pravěk.

Rýha el. kabelu pro ppč. 437/2,13 položena v mírném svahu podle V okraje budoucí cesty, šíře 45 cm, hl. 80 cm, tmavší hnědá ornice 30 cm, podloží okrová hlin. písč. jemná, níže u ulice opuka. Na obou profilech rýhy zachyceny 2 objekty (č. 2 - 3). Rýha podle J okraje Spojovací ulice pro ppč. 437/57,3 byla negativní

(poškozeno). Nově zakládáné staveniště RD u Spojovací ulice je od nedaleké polohy V Obůrkách odděleno zaniklou vodotečí.

#### Velim, okr. Kolín

1. Skalka, ppč. 1170-1173, okolí bodu YX=693208/1052462.
2. staveniště RD, ZV probíhal od 08. 03. – 23. 08. 2011, M. Vávra, D. Šťastný.
3. Sondy 19, 33, 33A, 48; hradiště, střední/mladší doba bronzová

Uzavření ZAV, který na staveništi RD na svahu velimské Skalky probíhal formou sondáží od r. 1984. Dobírání zachycených nálezových situací v posledních otevřených sondách a závěrečná dokumentace (profily příkopů H, G, F, E, jámy a kůlové jamky). Rozlišeny a potvrzeny dva zánikové horizonty (mladá a pozdní mohylová kult). Staršímu z nich náleží příkop F a za ním požárová vrstva v mělké depresi (v sondách 48, 33, 33A) s četnými rozmačkanými nádobami. Na stejném místě později stálo těleso mladší hradby navršené mezi příkopy H-E. Kůlové jamky ze základů této hradby byly v těsné blízkosti západní brány navíc



často zdvojené a převážně je vyplňoval světlý přemístěný slínovec. Vnitřní okraj průchodu hradbou odkrytý v S. 48 pokrývala destrukce z lomových kamenů a pod ní se nacházely nepravidelně prohlubně mělce zapuštěné do štěrkové říční terasy. Investor výstavby (Obec Velim) hodlá v příštích letech rozšířit staveniště o další stavební parcely na úpatí velimské Skalky (areál bývalých kasáren). Archeologický dohled zde bude opět nezbytný.

#### **Velim, okr. Kolín**

1. Palackého ul. 639, ppč. 283/16 (st. 1274), okolí bodu YX= 692897/1051597.
2. Ball Aerocan, přístavba haly, srpen 2011.
3. část sídelního areálu (neolit, LnK) a z mladší doby bronzové.

V základech nové haly cca 40 x 20 m (plocha E, 5. etapa výstavby od r. 2001) po skrývce navážek a ornice (od 5.08.2011) zachyceny a vybírány neolitické zahloubené podlouhlé stavební jámy a okrouhlé zásobní jámy z doby bronzové. Pouze ojediněle podchyceny neolitické KJ, které byly již předtím zřejmě poškozeny orbou (podchyceny a dokumentovány objekty č. 740 – 791). Nálezy: Ker, Maz, Ko zv., BN, ŠI, odebrány vzorky výplní.



#### **Velim, okr. Kolín**

1. Horní Nouzov, ul. Sadová, okolí bodu YX= obj.625–příkop K2: 693872/1052714; obj.628–příkop K4: 693350/1052052.
2. prodloužení kanalizace, dozor a ZV, srpen – prosinec 2011.
3. vnější opevnění velimské Skalky (střední/mladší d. bronzová) a sídlištní objekty (pravěk).

Rýhy šíře 60–100 cm, do hl. 2,5 m, výkopy pro protlaky, rýha výtaku š.30/40 cm, hl. 140cm. Pod navážkovými vrstvami, slínovcové (Nádražní, Vítězovská, Pražská ul., Ve Dvoře), jílovitopísčité (Pražská ul.), štěrkopískové (Palackého, pod spraší – Sadová ul.) či sprašové podloží (Sokolská ul.). Místy narušení terénu staršími vkopy. V rýze Velim–Vítězov podloží slínovce a spraš (sprašové hlíny) s tmavě hnědým hlinitým nadložím do hl. 45 cm, místy až 70/90 cm. Při dohledech v průběhu stavby registrovány 4 pravěké objekty (Sadová ul., u areálu MŠ), na dvou místech zachycen příkop K2 a K4, náležející k vnějšímu opevnění hradiště na Skalce (objekty 625, 628). Ve Vítězovské ulici byla v šachtě protlaku zjištěna zaniklá úvozová cesta směřující k Vítězovu.

#### **a) Nehrazené investorem - celkem 526, z toho 43 pozitivních**

L. Baloun

#### **Lysá nad Labem, okr. Nymburk**

1. ul. Vodákova, GPS: 711544.06, 1034473.84
2. kanalizační přípojka k RD.
3. vrcholný středověk - novověk (16. - 18. stol.)



V rámci výstavby nové kanalizační přípojky k RD situovaném v těsném sousedství náměstí Bedřicha Hrozného byla objevena do červena probarvená kulturní vrstva s větším množstvím středověké keramiky. Ta se nacházela v nepřístupné části výkopu pod betonovým překladem vjezdu do dvora a nebylo možné ji v úplnosti zdokumentovat. Výkop nacházející se v zadní části dvora byl již výrazně mělčí a z odházené zeminy pochází jen směs keramických střeptů datovaných do období pozdního středověku a časného novověku (16. a 17. století), bohužel bez v terénu zřetelného kontextu.

### **Zdiby – Přemyšlení, okr. Praha - východ**

1. Zlatý kopec, ppč. 100/204; GPS: 741286, 1035309
2. inženýrské sítě ke 4 RD, srpen 2011
3. starší doba železná

Při hloubení nového vodovodního řadu v lokalitě RD se podařilo odhalit narušený objekt náležející kultuře halštatské. Při jeho preparaci se ukázalo, že narušená situace náleží většímu objektu, pravděpodobně polozemnici. Z výplně objektu pochází bohatý soubor keramických střeptů včetně jedné celé nádoby. Zajímavým nálezem se stala také v úplnosti zachovaná koňská lebka.

### **Předboj, okr. Praha - východ**

1. jižní okraj obce při Kojetickém potoce, ul. Jižní stráň, ppč. 196/37, GPS: 736853, 1028429
2. základové pasy pro novostavbu bytového domu, listopad – prosinec 2011
3. raný a vrcholný středověk

Ke konci roku 2011 započala výstavba bytového domu s garážovým stáním poblíž Kojetického potoka protékajícím při jižním okraji obce. Během zemních prací na základových pasech bytového domu bylo narušeno nejméně 20 sídlištních objektů středověké stáří. Jednalo se převážně o menší kulové jamky a několik poměrně mělkých zásobní jám. Výjimkou byl pouze jeden větší objekt, jehož skutečnou velikost lze jen odhadovat na základě půdorysné dokumentace v přilehlých úsecích základových pasů. Známkou blízké výrobní aktivity se stal poměrně výrazný soubor železářské strusky nalezený ve výplni jednoho z objektů.

### **Bašť, okr. Praha - východ**

1. Jižní okraj obce, poloha „Nad Dvorem“, ppč. 554/118, GPS: 737275, 1030937
2. příjezdová komunikace ke garáži, srpen 2011
3. starší doba bronzová, únětická kultura

V rámci neohlášené stavby příjezdové komunikace ke garáži byly nalezeny tři objekty. Jednalo se o dva narušené hroby únětické kultury, z nichž jeden byl vybaven keramickou nádobou a jeden nedatovaný objekt sídlištního charakteru. Hrobové celky byly situovány v těsném sousedství únětického pohřebiště dokumentovaného již v letech 2007 a 2008 při výstavbě hlavních komunikací a inženýrských sítí na lokalitě.

J. Bernat

### **Dolní Břežany (okr. Praha – západ),**

1. ul. V Zahradách, RD, p.p.č. 105/3.
2. základové rýhy nepodsklepeného rodinného domu a výkopy přípojek inženýrských sítí
3. pravěk



Výkopy porušily 9 zahloubených pravěkých sídlištních objektů, které byly dokumentovány pouze na řezech a vzorkovány. Nepočtené keramické nálezy datují část objektů do období kultury s lineární keramikou.

**Dolní Břežany (okr. Praha – západ),**

1. ul. V Zahradách, p.p.č. 105/5.
2. Rodinný dům
3. Pravěk

V první polovině roku 2011 byla po menším rozšíření stavební jámy pro bazén doplněna grafická dokumentace východní stěny výkopu s několika pravěkými objekty.

**Dolní Břežany (okr. Praha – západ),**

1. ul. Za Příkopem, p.p.č. 391/46.
2. Rodinný domek
3. Novověk

Již na skrývce byla registrována obdobná situace, jakou na sousedním pozemku č. 391/47 zachytil výzkum ÚAPPSČ v roce 2008. Nejméně tři novověké drenážní výkopy různého stáří přetínaly ve směru J – S stavební parcelu. Žádné pravěké ani středověké objekty (parcela se nachází nedaleko RS hradiště) však stavbou nebyly porušeny.

**Dolní Břežany (okr. Praha – západ),**

1. ul. Za Příkopem, p.p.č. 391/49
2. oplocení RD č.p. 730,
3. pravěk

Rýha pro základ oplocení na východní straně pozemku, směrem k přilehlé komunikaci, porušila mezi vjezdem ke garáži a vstupem k domu jednu sloupovou jámu, podle typu výplně patrně pravěkou.

**Dolní Břežany (okr. Praha – západ),**

1. ul. Za Příkopem, p.p.č. 391/132.
2. Rodinný domek
3. pravěk

Archeologický dohled na parcele uzavřela kontrola výkopů pro základy oplocení. Na východní straně pozemku byl ve zčásti již nepřístupném výkopu zaměřen okraj zahloubeného, patrně pravěkého objektu s tmavou ulehlou hlinitou výplní.

**Ondřejov u Prahy (okr. Praha – východ),**

1. Nám. 9. května, p.p.č. 94/1, 98/2, st.p.č. 117
2. Rodinný domek
3. novověk

Novostavba rodinného domu (negativní dohled v r. 2010) se nachází na pozemcích č. 94/1 a 98/2 za průjezdnou, nově adaptovanou stodolou, kterou s jižní stranou náměstí spojuje úzká cesta (st.p.č. 117) mezi sousedícími nemovitostmi. Pozemky a stodola sloužily v mladším novověku jako hospodářské zázemí nedalekého domu na náměstí (dnes s poštou) vedle školy. Od náměstí byly v cestě a průjezdem stodoly až k novostavbě stavbě kopány postupně dvě paralelní rýhy pro přípojky inženýrských sítí. Pod průjezdem stodoly protly rýhy větší zahloubený objekt s rovným dnem (obj. 1), který je stratigraficky starší než nynější stodola vystavěná ve druhé polovině 19. století. V severních úsecích obou rýh při náměstí se podařilo dokumentovat zaniklou studnu s kamennou obrubou (obj. 2). Vrchní partii studny, zasahující zčásti na sousední st.p.č. 118, vyplňoval zásyp z přemístěné požárové destrukce (popel a drobná mazanice) s oj. zlomkem keramiky a raně novověkého kamnového kachle. Při čáře zástavby jižní strany náměstí se pak ukázal větší, v novověku zasypaný suterén (obj. 4). Jeho zachycená jižní stěna neměla patrnou zděnou

konstrukci. Zánik obou novověkých objektů lze i podle Cís. otisku stabilního katastru klášter rozhodně před rok 1841. Mezi studnou a zaniklou zahloubenou stavbou se ve stěnách obou rýh inženýrských sítí ukázal zbytek mělkého objektu, v půdorysu malé oválné jámy (objekt 3), kterou zlomky keramických nádob datují do 13. století.

#### **Stříbrná Skalice (okr. Praha – východ),**

1. Sázavská ul, p.p.č. 272/4, 272/6, 272/7.
2. Rodinný domek
3. středověk

Zemní práce zasáhly údolí Jevanského potoka jižně od románského kostela sv. Jakuba Většího. Terénní zářez pro založení stavby nepodsklepeného rodinného domu na p.p.č. 272/7 odkryl část požárové vrstvy spočívající na převážně valounovém štětu. Jedná se pravděpodobně o indicii jednoho ze zaniklých domů vsi Rovná kolem kostela sv. Jakuba Většího. Zatím není jasné, zda je štětování pozůstatkem přilehlé komunikace nebo zpevněním povrchu dvora usedlosti. Výzkum situace, která výrazně zasahuje i mimo skrývku bude pokračovat ve druhé polovině roku 2011. Na p.p.č. 272/7 byly také dozorovány tři z několika bagrovaných geotechnických sond. V jižní části parcely se v hloubce asi 0,4 m od úrovně skrývky ukázala další pohřbená terénní úroveň, a v hl. 0,9 – 1,0 m od povrchu skrývky začínalo pak sv. šedé až šedo zelené, jílovitopísčité a jílovité až bahnitě souvrství, které obsahovalo množství dobře konzervovaného dřeva, větví i masivních kusů, pravděpodobně z kmenů stromů. Stopy opracování nebyly pozorovány, ale v hloubce 2,0 – 2,5 m se ve stěně sondy ukázal svísele zapuštěný kolík, jehož dolní, patrně zahrocenou část se z bezpečnostních důvodů nepodařilo vyzvednout. Povrch štěrku se ve stejné sondě objevil až v hl. 3,6 m od povrchu skrývky. Zjištěná situace je dalším dokladem mohutné akumulace náplavů z historické doby, zřejmě v důsledku odlesňování krajiny v povodí Jevanského potoka.

#### **Vlkančice (okr. Praha – východ),**

1. Pyskočely, p.p.č. 949/40
2. Rodinný domek
3. nedatováno

Při jihozápadní obvodové zdi domu, ve stěně výkopu pro jeho suterénní část, byl dokumentován profil menší nedatované jámy.

#### **Zlatníky u Prahy (okr. Praha – západ),**

1. p.p.č. 100/132
2. rodinný domek
3. nedatováno

Rýha pro základ severní obvodové zdi nepodsklepeného rodinného domu protla vrchní partii nedatovaného výkopu, patrně menší jámy se světle šedohnědou hlinitou výplní.

#### **Zvole u Prahy (okr. Praha – západ),**

1. severní strana návsi
2. oplocení st.p.č. 11/1
3. novověk

Rýha na východní straně pozemku porušila zeď z lomového kamene, která měla stejný průběh jako parcelní hranice, tedy kolmo k ohradní zdi dvora usedlosti v západním sousedství vjezdové brány. Na přilehlé vnější straně zdi dvora je i nad úrovní terénu patrný krátký výběh evidentně novověkého zdiva registrovaného i ve výkopu pro základ nového plotu.

#### **Dolní Břežany, okr. Praha – západ**

1. Ulice Na Hrázi, p.p.č. 36/3, 511/4, 511/5; ZM 12-42-12, okolí 467:255
2. Stavba RD; srpen – listopad 2011, ukončeno.
3. Prostor vodního díla (VS 2 – NO).

Výkopy přípojek inženýrských sítí se na p.p.č. 511/4 a 511/5 zahlubovaly převážně do zásypů inženýrských sítí a zásah do rybníční hráze (VS 2 – NO), která tvoří těleso dnešní ulice Na Hrázi, byl z archeologického hlediska nepodstatný.

#### **Dolní Břežany, okr. Praha – západ**

1. Ulice V Zahradách, p.p.č. 105/5; ZM 12-42-13, plocha 27:201, 29:202, 31:201, 32:198, 28:197.
2. Terénní úpravy u novostavby RD; srpen 2011, ukončeno.
3. Sídlištní situace kultury s lineární keramikou.

Archeologický dohled při terénních úpravách pozemku navázal na záchranný výzkum ÚAPPSC při stavbě RD (akce z roku 2010, objekty č. 1 - 17). Během zemních prací byl pozemek, skloněný slabě k SZ z velké části vyrovnán a vzniklý terénní zářez u JV rohu parcely zasáhl až do hloubky jednoho metru od povrchu terénu. Na nejlépe čitelné části snížené plochy se ukázalo několik zahloubených objektů (18-26, 28-31, 33-38), zbytky dalších (27, 32) byly zachyceny už jen v profilech na jižní a východní stěně skrývky u jejího JV rohu. Po zaměření odkryté půdorysné situace byly zkoumány jen objekty ohrožené plánovaným hloubením rýhy pro založení opěrné zdi (obj. 26, 30, 30A, B, 38). Keramické nálezy z výplní objektů 20, 20A, 30, 30A, 33 (jámy – soujámí, žlabovité objekty) patří kultuře s lineární keramikou. Stopami povrchové zástavby téže kultury jsou patrně také menší jámy bez nálezů (obj. 29, 31, 34-37) i jednotlivé sloupové jámy (obj. 18, 19, 21-24, 28, 30B, 32, 38), které na malé ploše výzkumu nevytvářely žádný ucelený půdorys.

#### **Dolní Břežany, okr. Praha – západ**

1. Ulice V Zahradách, p.p.č. 105/5; ZM 12-42-13, plocha 27:201, 29:202, 31:201, 32:198, 28:197.
2. Zahradní úpravy u novostavby RD; říjen 2011, ukončeno.
3. Sídlištní nálezy kultury s lineární keramikou.

Zahradní úpravy navázaly bezprostředně na terénní úpravy pozemku (výzkum ÚAPPSC č.j. N 361/2011). Ze čtyř archeologicky sledovaných jam pro stromy, došlo ve dvou k pozitivnímu nálezu. Jáma ve středu jižní části pozemku (mezi domem a jižní hranicí parcely) zasáhla do sídlištních objektů 25, 25A (k. s lineární keramikou), registrovaných již při terénních úpravách. Jáma pro strom v JV rohu pozemku (vně předchozí skrývky) porušila další objekty (39, 40, 41, 41A), které s výjimkou jednoho novověkého (obj. 39) rovněž náležejí kultuře s lineární keramikou.

#### **Dolní Břežany, okr. Praha – západ**

1. Ulice U Parku, p.p.č. 459/27 a 459/28, ZM 12-42-13, okolí 24:180.
2. Stavba RD; srpen – září 2011, přerušeno.
3. Sídlištní situace kultury s lineární keramikou a mladšího pravěku.

Předstihovým výzkumem plochy ohrožené stavbou podsklepeného rodinného domu, stavbou bazén a terénními úpravami bylo zkoumáno více než 60 zahloubených sídlištních objektů. Početně převažující jámy a sloupové jámy náležely většinou kultuře s lineární keramikou. K mladším pravěkým objektům, zatím přesněji nedatovaným, náležel zbytek okrouhlé, patrně zásobní jámy (obj. 8) s celým mlýnským kamenem a také menší zahloubená chata obdélného půdorysu.

#### **Dolní Břežany, okr. Praha – západ**

1. Ulice Na Prameni, p.p.č. 459/41, ZM 12-42-13, okolí 33:181
2. Stavba RD; září 2011 (dešťová kanalizace), pokračování akce z r. 2010, ukončeno.
3. Stopy pravěkých sídlištních aktivit, areál sídliště kultury s lineární keramikou.

V západní stěně jámy pro sběrnou jímku dešťové vody byla na řezu dokumentována větší jáma, stratigraficky a podle typu výplně patrně pravěká.

### **Dolní Břežany, okr. Praha – západ**

1. Jílovská ul., p.p.č. 464/1, plocha 37:201, 39:201, 39:197, 37:196.
2. Terénní úpravy pozemku; září 2011, ukončeno.
3. Stopy komunikačních aktivit VS – NO.

Zemní práce byly vedeny záměrem zvednout terén na úroveň ulice K Zámecké oboře, přiléhající ke kratší jižní straně pozemku. Prohlubeň na p.p.č. 464/1 byla až doposud dochovaným úsekem někdejší dlouhé liniové deprese, která se k jihu rozbíhala v několik větví. Hlavními byly dvě trasy, a těmi podle novověkých archivních map probíhaly úvozy z Dolních Břežan do Libně a přes Libeň na Jílové. Západním vedla od polohy Na rovném podél samotné cesty také strouha s drobnou vodotečí. Vznik tohoto systému liniových objektů, prohlubovaných také erozí, podminila zřejmě středověká a novověká, ale možná již pravěká komunikační aktivita. Skrývka před zavážením porušila jen nepatrně západní stěnu úvozu, akce nepřinesla žádné movité nálezy.

### **Stříbrná Skalice, okr. Praha – východ**

1. Lokalita Rovná, V Rovných, Sázavská ul., p.p.č. 272/2; ZM 13-31-24, okolí 19:201.
2. Stavba RD, červenec, prosinec, pokračování akce zahájené v červnu 2011, přerušeno.
3. Okraj areálu zaniklé části středověké a raně novověké vsi pod románským kostelem sv. Jakuba Většího.

Zemní práce zasahovaly jen do mocných vrstev převážně povodňových naplavenin v nivě mezi zaniklou zástavbou při patě blízkého západního svahu na sousedním pozemku č. 272/7 (ZAV při stavbě RD, ÚAPPŠČ Praha, akce č.j. 242/2011) a tokem Jevanského potoka. V hloubce 50 – 60 cm pod dnešním povrchem byla registrována starší, patrně novověká terénní úroveň.

### **Stříbrná Skalice, okr. Praha – východ**

1. Lokalita Rovná, V Rovných, Sázavská ul., p.p.č. 272/5; ZM 13-31-24, okolí 17:205.
2. Stavba RD; červenec – listopad, ukončení akce zahájené v červnu 2011.
3. Okraj areálu středověké a raně novověké vsi pod románským kostelem sv. Jakuba Většího.

Stratigrafická situace je totožná se situací zjištěnou na p.p.č. 272/2 odděleném jen přístupovou cestou k dalšímu stavebnímu pozemku č. 272/7. Středověká ani raně novověká zástavba do prostoru dnešního p.p.č. 272/5 nezasahovala.

### **Stříbrná Skalice, okr. Praha – východ**

1. Lokalita Rovná, V Rovných, Sázavská ul., p.p.č. 272/4, 272/6, 272/7; ZM 13-31-24, okolí 22:204.
2. Stavba RD; červenec, pokračování akce zahájené v červnu 2011, přerušeno
3. Stopy sídlištních aktivit v zaniklé části středověké a raně novověké vsi pod románským kostelem sv. Jakuba Většího.

V rozsahu obdélné sondy 2,7 x 3,1 m byl začištěn povrch spáleniště nad štětovanou komunikační úrovní. V požárové vrstvě se vyskytovaly i masivními kusy opracovaného dřeva a na jejím povrchu i drobné zlomky keramických nádob, které lze datovat jen orientačně do pozdního středověku až raného novověku. Stratigrafická situace byla dokumentována řezem v linii S okraje sondy, prodlouženým na délku 5,6 m. Štětování je patrně pozůstatkem komunikace probíhající paralelně s dnešní silnicí a požárová destrukce nejspíše indikuje přilehlou zástavbu, umístěnou původně mezi cestou a patou svahu údolí.

L. Čiháčková

**Chotětov , okr. Mladá Boleslav, -FK**

1. k.ú. Chotětov, parc. č. 1026, GPS 50°20'7.775"N, 14°48'8.229"E
2. základy rodinného domu
3. eneolit, novověk

V základových pasech rodinného domu byly dokumentovány objekty eneolitického stáří. Jednalo se o jámy zásobní a odpadní funkce. Dále byly zjištěny terénní zásahy z konce 19. století, kdy na této parcele vznikla menší hospodářská usedlost.

#### **Mnichovo Hradiště, okr. Mladá Boleslav, FK**

1. k.ú. Mnichovo Hradiště, parc. č. 2272, GPS 50°31'18.851"N, 14°58'20.996"E
2. základy rodinného domu
3. středověk, novověk

V proluce po původním domu čp. 11 v Poříčské ulici, blíže Masarykovu náměstí, byly dokumentovány základové vkopy pro dostavbu a novostavbu soukromého domu. V profilech byly dokumentovány terénní úpravy a zásahy, datované keramikou do počátku 16. století až novověku. Při dendrochronologické analýze se bohužel nepodařilo určit stáří spáleného trámu, zjištěného při západním okraji plochy výkopu. Snad jej lze ztotožnit s mohutným požárem Mnichova Hradiště v roce 1643.

#### **Němčice, okr. Kolín**

1. k.ú. Němčice u Kolína, p.p.č. 74/1, GPS 50°4'56.814"N, 15°18'32.867"E
2. výzkum v místě opakovaně ničené lokality
3. mladší doba hradištní - novověk

Vzhledem k planýrování lokality detektoráři bylo přikročeno k záchrannému výzkumu v místě největší koncentrace zemních zásahů. I přes značnou zničenost lokality bylo vyzdviženo přes 200 kusů stříbrných mincí, hlavně grošů Vladislava Jagellonského a Ferdinanda I. Byly prozkoumány objekty z pozdního středověku a novověku, které lze spojit s existencí zde lokalizované vsi Ohaříčky, zničené za třicetileté války. Zachycen byl také objekt z mladší doby hradištní.

T. Polišínský –

#### **Hostomicích okr. Beroun**

Přestavba RD

V měsíci červnu 2011 byl v , na náměstí proveden záchranný archeologický výzkum při přestavbě RD. Byly zjištěny novověké archeologické situace, které byly zdokumentovány, zaměřeny a vzorkovány.

L. Smejtek

#### **Dolní Břežany, okr. Praha západ**

1. Ulice U Parku, ppč. 459/29; JTSK 742000/1057547.
2. Stavba rodinného domu; říjen 2011.
3. Sídlištní objekty z doby halštatské.

Po skrývce ornice pro základy RD bylo zjištěno několik mělce do podloží zahroubených sídlištních jam, obsahujících nevýrazné zlomky halštatské keramiky a zvířecí kosti. Nejzajímavější byl menší mělký objekt obdélného půdorysu se sloupovými jamkami uprostřed kratších stran, ukazující na existenci nějaké nadzemní dřevěné stavby. Vzhledem k malému počtu zachycených objektů (4) se zřejmě jedná o okrajovou část sídliště, bohatěji dokumentovaného v severním sousedství na parcelách 459/27–28.





D. Stolz

### **Ohrobec, okr. Praha-západ**

1. Západně od středu obce, par. č. 425/57, JTSK (souřadnice YX) okolo bodu 744463 1058880.
2. Stavba rodinného domu, květen 2011.
3. Časně eneolitický hliník.

Poloha se rozkládá na terase nad malou vodotečí. Byla prozkoumána část rozsáhlého hliníku z časného eneolitu a to konkrétně z tzv. post-jordanovského období (cca 4200-3900 př. n. l.). Objekt poskytl neobvyklé množství nálezů: keramiky, mazanice, broušené a štípané industrie, mlýnů, otloukačů atd. Jejich zpracování bezpochyby významně přispěje k poznání této málo známé epochy pravěkých dějin Čech.



### **Drahelčice, okr. Praha - západ**

1. Severozápadní okraj obce - na mírném východním svahu cca 150 m od Radotínského potoka., par. č. 150/59 a 150/60, JTSK (souřadnice YX) okolo bodu 759281 1046797.
2. Stavba rodinného domu; duben 2011.
3. DB

Bylo prozkoumáno přes 40 sídlištních objektů z mladší doby bronzové a tři hroby ze starší doby bronzové (únětická kultura). V převážné míře se jednalo o zásobní a kůlové jámy.



### Drahelčice okr. Praha – západ

1. Severozápadní okraj obce, par. č. 150/73, JTSK (souřadnice YX), plocha 759343 1046867, 759339 1046878, 759286 1046876, 759286 1046865.
2. Stavba řadových rodinných domů na p.č. 159/73; duben 2011.
3. DB

Při stavbě řadových rodinných domů bylo prozkoumáno přes 70 sídlištních objektů z mladší



doby bronzové. V převážné míře se jednalo kúlové jámy, které tvořily části půdorysů kúlových domů. Ze zásobních objektů byly získány početné archeologické nálezy.

### Drahelčice, okr. Praha - západ

1. Severozápadní okraj obce, par. č. 150/70, JTSK (souřadnice YX) okolo bodu 759346 1046847.
2. Stavba rodinného domu; květen 2011.
3. DB Přes 20 sídlištních objektů z mladší doby bronzové.

Při stavbě dalšího rodinného domu bylo zjištěno přes 20 sídlištních objektů z mladší doby bronzové s běžným sídlištním inventářem.

### Drahelčice, okr. Praha-západ

1. Severozápadní okraj obce, par. č. 150/55, JTSK (souřadnice YX) okolo bodu 759377 1046801.
2. Stavba rodinného domu; květen 2011.
3. Dva objekty z mladší doby bronzové.

Charakteristika polohy a historie výzkumu na této ploše viz výše. Budoucí plocha stavby byla poničena bývalým stavenišťem firmy Bemett (byla zde stržena ornice i část podloží a byly zde umístěny stroje a buňky), proto bylo rozhodnuto pouze provést kontrolu základových pasů. Při nichž byly zjištěny archeologické situace v podobě dvou zásobních jam z mladší doby bronzové pouze na jihovýchodním okraji stavby.



### Drahelčice, okr. Praha-západ

1. Severozápadní okraj obce, par. č. 150/69, JTSK (souřadnice YX) okolo bodu 759324 1046836.
2. Stavba rodinného domu; září 2011.
3. 31 sídlištních objektů z mladší doby bronzové.

Poloha se rozkládá na nepatrném východním svahu cca 100-150 m od Radotínského potoka. Při stavbě komunikací a řadových rodinných domů zde bylo prozkoumáno v letech 2009 a 2010 přes 450 sídlištních objektů z mladší doby bronzové. Při záchranném výzkumu na ploše rodinného domu bylo celkem



prozkoumáno 31 archeologických situací: 17 kůlových jam, 10 zásobních jam a 4 jámy s nejasnou funkcí. Z velkého množství nálezů stojí za zmínku keramické závaží ke tkalcovskému stavu, dva přesleny ke spřádání nití, celé kostěné šídlo a celý keramický cedník.

#### **Hředle, okr. Beroun**

1. Jihovýchodní okraj obce, par. č. 1292/3, JTSK (souřadnice YX) okolo bodu 780915 1058812.
2. Stavba bazénu; říjen 2011.
3. neolit, časný eneolit a zemědělský pravěk.

Poloha se rozkládá v nivě na pravém břehu Stroupinského potoka. V jámě pro bazén byla zdokumentována vrstva a dva objekty, když jeden objekt obsahoval chudé nálezy kultury s lineární keramikou. Ve vykopané zemině ze základů rodinného domu (jeho stavba nebyla ohlášena) byly nalezeny početné keramické zlomky kultury lineární, kultury vypíchané, z časného eneolitu a pravděpodobně z dalšího pravěkého období.



#### **Vráž, okr. Beroun**

1. Západní okraj obce, par. č. 1538/3, JTSK (souřadnice YX) okolo bodu 766182 1051541.
2. Stavba rodinného domu; září 2011.
3. Vrstva s ojedinělými nálezy ze zemědělského pravěku.

Poloha se rozkládá na prudším jižním svahu nad bezejmennou vodotečí. V základech rodinného domu nebyly zjištěny archeologické situace. V odtokovém kanálku ze staveniště rodinného domu byla zdokumentována vrstva s ojedinělými nálezy pravěké keramiky.

#### **Zbuzany, okr. Praha-západ**

1. Jižní okraj obce, par. č. 149/14, JTSK (souřadnice YX) okolo bodu 753458 1049062.
2. Stavba rodinného domu; srpen 2011
3. 8 sídlištních objektů ze starší doby bronzové.

Poloha se rozkládá v rovinatém terénu na jižním okraji obce. Při záchranném výzkumu na stavbě komunikací pro nové rodinné domy byla v roce 2006 prozkoumána část pohřebiště z doby stěhování národů a část sídliště ze starší doby bronzové. Při stavbě tří rodinných domů v roce



2008 byla také odkryta část pohřebiště z raného středověku. Při záchranném výzkumu na ploše rodinného domu bylo celkem prozkoumáno 8 archeologických situací: 7 kůlových jam a část velkého hliníku. Chudé nálezy z hliníku se hlásí do starší doby bronzové.

D. Stolzová



### Broumy, okr. Beroun

1. Dům č.p. 9; souřadnice JTSK – okolo bodu YX = 785062.39 1051743.04
2. Výkop pro odpadní potrubí v domě č.p. 9; říjen 2011
3. Raný novověk

Během kopání rýhy 5 m dlouhé a široké 20-30 cm pro odpadní potrubí v domě č.p. 9 byla narušena raně novověká vrstva s bohatým keramickým materiálem. Výkop nebyl rozšiřován neboť stávající hlinitá podlaha bude ještě navyšována a vyrovnána pomocí drobného štěrku. Veškeré archeologické situace tak budou konzervovány.

M. Vávra

### Pečky, okr. Kolín

1. Kandie, ppč. 1468/97, okolí bodu YX: 699493/1048778
2. základy RD, květen 2011
3. kostrový hrob (KH6, obj. 553), lengyelská kultura

Základové pasy šíře 25 cm, do hl. 80 cm, ornice do 30 cm, do 60 cm tmavší hnědá hlinitopísčité, níže zahliněný písek až písek. Při hloubení SZ základového pasu (u Z rohu) porušen kostrový hrob (KH6, obj. 553), kostra s lebku dospělého jedince poškozena, vyzvednuta kamenná sekerka.

### Hradenín, okr. Kolín

1. severní okraj obce, ppč. 124/6, okolí bodu YX= 699843/1055072.
2. RD (st. 115), základové pasy, listopad. 2011.
3. jáma, pravěk.

Skrývka ornice do 25 cm. Základové pasy šíře 40 cm, do hl. 90 cm. Hnědá hlinitá ornice 30 cm. Podloží spraš. V JZ části základů (v západním a prostředním pasu) zachycen objekt č. 1 převážně s plochým dnem v hl. 60 cm od sníženého povrchu. Z tmavší hnědé hlinité výplně získány zlomky keramiky.





### Starý Kolín, okr. Kolín

1. Kolínská ul., ppč. 35/5, okolí bodu YX= 682369/1059840.
2. základy RD, červenec 2011.
3. vrstva, středověk

Základové pasy šíře 45/50 cm, do hl. 60/90 cm. Většinou tmavší hnědá hlinitá dosedala až na dno rýhy. Pouze v JV rohu a v Z základovém pasu se od 40 cm hl. vyskytovala vrstva hnědého písku. Zhloubené objekty nezachyceny. Z vytěžené hlíny získány zlomky keramiky (nejstarší od 13. století)



### Tuklaty, okr. Kolín

1. V Obůrkách, ppč. 62/50,61; okolí bodu YX= 718410/1046927; 718280/1046857.
2. 2x základy RD, M. Vávra, D. Šťastný, 08. a 11. 2011.
3. jámy, pravěk (mladší doba bronzová).

**Ppč. 62/61**, na mírném svahu, základové pasy šíře 50/55 cm, do hl. 120 cm. Ornice 30 cm, sv. hnědá hlín. písčítá do 70 cm, níže rozpadlá opuková skála. V západním základovém pasu (úsek 220 - 410 cm od JZ rohu, pouze na V profilu) zachycen zhloubený objekt č. 1 s hnědou hlinitou výplní, ve spodní části se zlomky keramiky a velkými kusy mazanice. Dno max. v hl. 96 cm od povrchu. Datování: mladší doba bronzová.

**Ppč. 62/50**, skrývka nadloží do 40 cm, základové pasy šíře 120-140 cm do hl. 100 cm od sníženého povrchu, ornice 30 cm. Podloží hnědá až narůžověle světle hnědá hlinitá, níže narůžovělá jílovitá na rozpadlé opuce. V SZ části základů (S pas) zachycen obj. 4, nepravidelně kotlovitá jáma (šíře 126 cm, do hl. 90 cm od sníž. povrchu). Datování: pravěk.



## ANTROPOLOGICKÉ ANALÝZY

### Vyzvednutí v terénu

Brandýs nad Labem – raný středověk, 2 hroby.



Tuchoměřice

– řivnáčská kultura, 1 hrob (se 6 jedinci).



Lysá nad Labem 2011 – novověk, celkem přes 700 hrobů.



Svrkyně – kultura knovízská, 2 pohozenci.



Svrkyně – kultura únětická, 2 hroby.

Drahelčice – kultura únětická, 3 hroby (z toho 1 dvojhrob a 1 hrob se 4 jedinci).



Brandýs nad Labem (Pražská) 2011 – 2 hroby nejasné datace (Obr. 1), 3 hroby kultury se zvoncovitými poháry (Obr. 2).



Senomaty 2011 – bylanská kultura (knižecí hrob, Obr. 3).



Veleň 2011 – únětická kultura (v roce 2011 vyzvednuto 11 hrobů).

### Laboratorní zpracování

Báň 2011 – kultura únětická, 2 hroby (jeden dvojhrob). Laboratorní zpracování (mytí, lepení), antropologický rozbor.

Bavoryně 2009 – kultura se šňůrovou keramikou, 1 hrob. Laboratorní zpracování, antropologický rozbor, publikace.

Mladá Boleslav 2010 – 10. – 12. století, pohřebiště (celkem 48 hrobů). Laboratorní zpracování (lepení), práce na výstavě, antropologický rozbor.

Kolín (Štáralka) 2010 – doba laténská (lidská a koňská dolní končetina, Obr. 4). Laboratorní zpracování (mytí, lepení), antropologický rozbor.



Lipence 2010 – jordanovská kultura (žárový hrob). Laboratorní zpracování (mytí, identifikace, třídění).

## 4. KOORDINACE PROVÁDĚNÍ ZAV NA ÚZEMÍ STŘEDOČESKÉHO KRAJE

### a) pravidelná účast na SAK, PAK

Zástupci ÚAPPŠČ se pravidelně účastní jednání Středočeské archeologické komise (Mgr. Benková) a Pražské archeologické komise (Mgr. Polišenský).

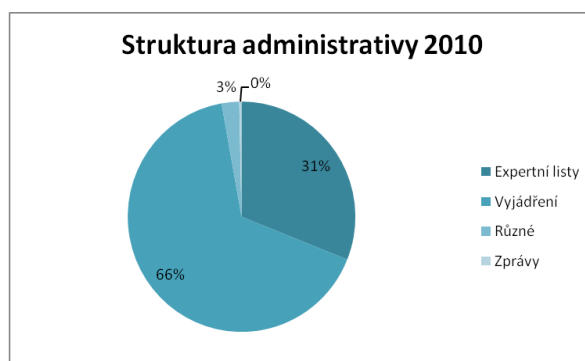
### b) smlouvy o spolupráci s vybranými muzei

Pro zajištění záchranných archeologických výzkumu ve Středočeském kraji byla uzavřena dohoda o spolupráci s Muzeem Mladoboleslava, s Oblastním muzeem Praha – východ, s Polabským muzeem a s Muzeem TGM v Rakovníku v rámci jejich regionu. Nově byla předjednána spolupráce Muzeem Podblanicka.

## 5. ODBORNÁ POMOC ORGÁNŮM VEŘEJNÉ SPRÁVY – VYJÁDŘENÍ I PRO INVESTORY A PROJEKTANTY

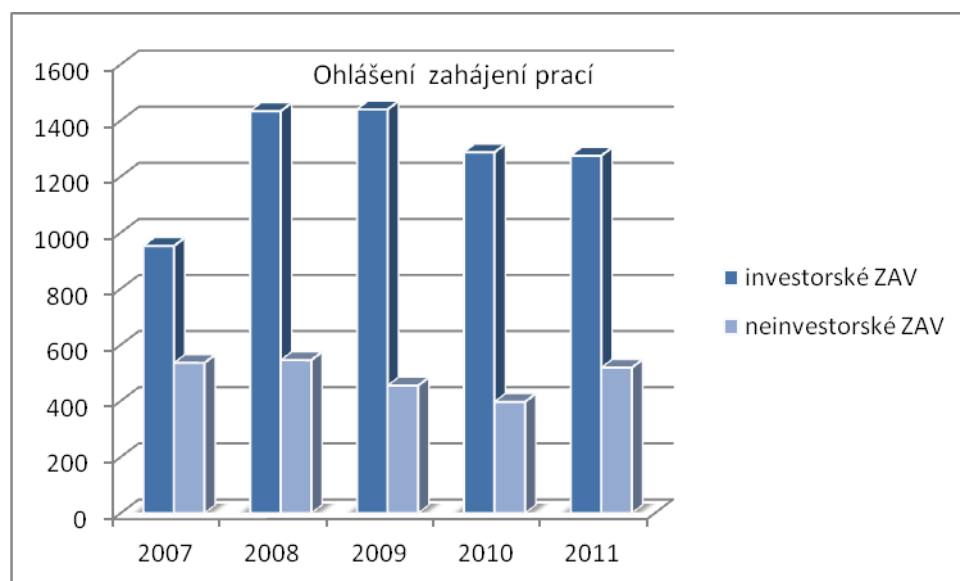
Evidence odchozí pošty 2011

Expertní listy	1 371
Vyjádření	2 788
Různé	45
Zprávy	15
<b>Celkem</b>	<b>4 219 čísel</b>



Od dubna 2011 je administrativní činnost (vyjádření pro stavebníky, projektanty a orgány státní správy) vykonávána samostatnou referentkou, která zároveň zapisuje na do Internetové databáze archeologických výzkumu (IDAV), kterou ÚAPPŠČ naplňuje na základě dohody s Archeologickým ústavem AV ČR od ledna 2011. Lehký nárůst vyjádření je způsoben aktivním využíváním Datových schránek pro komunikaci s úřady. Expertní listy připravují archeologové, jejich evidence v databázi ZAA karet Archeologického ústavu AV ČR Praha je řešena centrálně – termín odevzdání dle dohody s Akademií je konec března roku následujícího po ukončení výzkumu.

## 6. EVIDENCE ARCHEOLOGICKÝCH AKCÍ – DATABÁZE ZAV



Od roku 2007 jsou oznámení o zahájení výkopových prací a objednávky ZAV evidovány v oddělených jednoduchých databázích. Srovnání viz graf.

V roce 2011 bylo investorských akcí evidováno **1 275**, rodinných domků **519**. Vzhledem ke sledování akcí jednou osobou a porovnání s databází IDAV je možné říci, že duplicita záznamů byla minimalizována. Jedná se o akce nahlášené přímo ÚAPPSC nebo Archeologickému ústavu, ojedinele o zaznamenání akce neohlášené a zjištěné archeologem přímo v terénu. Je jisté, že některé údaje (převážně z prosince) se vztahují k realizaci akce až v roce následujícím a naopak některé akce z let minulých byly ukončeny až v roce 2011.

## 7. EVIDENCE A KONTROLA ARCHEOLOGICKÝCH NALEZIŠŤ

### a) *povrchové sběry*

- L. Baloun Zdíby – Přemyšlení, severně od polohy zkoumané v letech 2007 až 2008.  
Vodochody, povrchový průzkum ostrožen nad Máslovickým potokem  
Toušeň, poloha Hradiško, v korytě vypuštěného meandru starého Labe
- T. Polišenský k.ú. Kuří, Nupaky, Lipany, Kolovraty, Říčany - negativní.  
4 sběry byly provedeny v okr. Beroun v rámci studia zázemí Stradonic. Pozitivní zjištění (pravěk) zjištěn na k.ú. Hořovice a středověk na k.ú. Hostomice.  
2 sběry byly provedeny v okr. Beroun. Negativní zjištění na k.ú. Nesvačily a Běštín.
- D. Stolz – D. Stolzová - Povrchové sběry prováděné v rámci průzkumu budoucí stavby dálnice Praha – Karlovy Vary a na dalších polohách na Rakovnicku (okolí Srbče, Třtic a Nesuchyně)
- J. Turek Tuchoměřice –Kněžívka;  
Velké Čičovice
- M. Vávra KONČICE, okr. Kolín, pole JZ od Nad strání, ppč. 952, sběr, Ker, pravěk  
VELIM, pole V od Třídy kr. Jiřího, ppč.237/3, sběr, Ker, pozdní doba bronzová (štítary)  
SOKOLEČ, okr. NB, Na Velimsku/Na Cerhenicku, ppč. 716/1, sběr, Ker, pravěk

### b) *kontroly památek zapsaných*

Kontrola památek zapsaných je bohužel pouze okrajovou činností pracovníků ÚAPPČ, nicméně byla provedena kontrola stavu několika nemovitých archeologických památek a provedena fotodokumentace:

- I. Benková - **Kouřim, okr. Kolín** – polohy Stará Kouřim, sv. Jiří, sv. Vojtěch
- T. Polišenský - 22.5. Kotýz k.ú. Tmaň (okr.Beroun),  
25.6. Ostrý, k.ú. Rpety (okr. Beroun). Na lokalitách nebylo zjištěno žádné poškození.  
6.9. Kozel, k.ú. Hostim (okr. Beroun),  
18.9. Plešivec k.ú. Rejkovice (okr. Příbram),  
6. 10. Koncipudy, k.ú. Lochovice (okr. Beroun),  
10.10. Kazín a Humenská, k.ú. Jíloviště (okr. Praha-západ),  
13.11. Hradec u Dobříše, k.ú. Dobříš (okr. Příbram),  
6.12. Obora, k.ú. Dobříš (okr. Příbram),  
11.12. Hrazany (okr. Příbram) a Otmíčská Hora, k.ú. Otmíče (okr. Beroun).  
Na lokalitách nebylo zjištěno žádné poškození. Fotodokumentace nepořizována.

D. Stolz Proveden další povrchový průzkum hradiště Babka u Řevnic pro připravovaný článek.

D. Stolz – D. Stolzová - Účast a akci pořádanou Muzeem TGM Rakovník – Dřevíč - povrchový průzkum a průzkum pomocí detektoru kovů

Účast a akci pořádanou Muzeem TGM Rakovník – Ohrazený areál na Libeni - povrchový průzkum a průzkum pomocí detektoru kovů

J. Turek Plešivec 26. 2. 2011

Stehelčevy – Homolka 19. 3. 2011

Únětice - Holý Vrch 28. 5. 2011

Hrad Týřov 18. 6. 2011

Plešivec, výšinná poloha 24. 7. 2011, beze změn

Homolka, výšinná poloha, 31. 7. 2011, beze změn

Závist, oppidum 14. 8. 2011, dlouhodobě neuspokojivý stav, beze změn.

### **c) letecké snímkování**

Vzhledem k pracovnímu vytížení na straně jedné a dlouhodobé pracovní neschopnosti na straně druhé nebylo v roce 2011 letecké snímkování prováděno.

## **8. TECHNICKÉ ZPRACOVÁNÍ – ZPŮSOB**

ÚAPPSČ získává movité archeologické nálezy při záchranných výzkumech. V prostorách laboratoří v Kounicích probíhá technické zpracování (mytí, popis). Ročně laboratoře zajistí základní ošetření cca 600 banánovek archeologických nálezů. Lepení a rekonstrukce nádob je řešena podle rozhodnutí archeologa buď vlastními silami, nebo externě. Databáze informací jsou doplňovány dle potřeb. Kresebně a fotograficky je dokumentován výběr artefaktů provedený archeologem. Vzhledem k množství materiálu jsou využívány také externí spolupracovníci na základní ošetření i rekonstrukce nádob a kreslení.

### **a) počet ročního přírůstku**

Přírůstek 2011 – cca 650 beden (před základním zpracováním) + stovky pytlů s odebranými vzorky pro různé přírodovědné analýzy.

### **b) počet celkem**

Stav k 31. 12. 2011 – celkem cca 5 400 ks beden (rok 2010) + 650 beden přírůstku za rok 2011. Většina beden s materiálem byla převezena do Benátek.

## **9. PREZENTACE VÝSLEDKŮ VÝZKUMŮ**

### **a) www**

ÚAPPSČ provozuje dvě webové adresy: [www.uappsc.cz](http://www.uappsc.cz); [www.celticeurope.cz](http://www.celticeurope.cz). V roce 2011 byla věnována pozornost propagaci akcí pořádaných v Informačním centru keltské kultury na zámku Nižbor.

### **b) pořádané přednášky**

Přednáškovou činnost pracovníků ÚAPPSČ můžeme rozdělit na přednášky pro širší veřejnost a přednáškové kurzy v rámci výuky budoucích odborníků, nejen z řad archeologů, na Univerzitách.

I. Benková „*Keltská oppida ve středních Čechách a cestovní ruch*“ – Konference „Vojenské památky a cestovní ruch“ – Hradec Králové 17. - 18. 3. 2011

T. Polišenský 22. 9. 2011 přednáška „*Plešivec - Archeologie a mýty*“ pro evangelický sbor Hořovice



2. 11. 2011 přednáška „*Plešivec - Archeologie a mýty*“ pro Cafe Velbloud – Dobříš.

D. Stolz Přednáška o záchranném výzkumu v Žebráku pro ZŠ Osov ve Všeradicích (červen).  
Přednáška o záchranném výzkumu v Lochovicích na ČOV v roce 2010 v Lochovicích 1. 12.

D. Stolzová „*Žárové pohřebiště a knížecí hrob v Senomatech*“ (listopad 2011 - ZŠ Senomaty)  
Výzkum při stavbě lochovické čističky odpadních vod (prosinec 2011)

J. Turek 12. 11. Muzeum hl. m. Prahy – přednáška: „*Amazonky našeho pravěku*“  
15. 11. 1.ZŠ Komenského Hořovice – přednáška: „*Děti v pravěku, pravěk pro děti*“

M. Vávra „*Archeologické výzkumy ve Velimi a okolí*“, Klub rodáků, Velim, 11.11. 2011

#### **Pedagogická činnost na vysokých školách:**

L. Smejtek 2 výběrové přednášky na Katedře dějin umění a estetiky VŠUP v Praze (historické technologie)  
2 bloky přednášek na Katedře historie FF UP v Olomouci („Období popelnicových polí a doba halštatská“)

D. Stolz Přednáška o terénní teorii a praxi na výkumech zemědělského pravěku v rámci kurzu pro techniky 17. 12. v Praze – Fakulta humanitních studií UK

D. Stolzová Soubor přednášek „Pravěké technologie (šperk, textilnictví a oděv)“ pro VŠUP Praha

J. Turek Letní semestr

##### **Univerzita Hradec Králové, kursy:**

Problémy poznání eneolitu

Archeologie smrti a pohřebišť

Mladší eneolit v Čechách a na Moravě

Odborná angličtina

##### **Universita Palackého v Olomouci, kurs:**

Smrt a pohřbívání v minulosti

##### **Katedru archeologie University Komenského v Bratislavě**

přednášky 11. 5. o genezi dlouhých mohyl a genderových identitách v pravěku.

Zimní semestr - **Univerzita Hradec Králové, kursy:**

Období zvoncovitých pohárů v Evropě

Teorie a metody v archeologii

Archeologie smrti a pohřebišť

##### **Universita Komenského v Bratislavě**

Přednášky: Geneze zvoncovitých pohárů; Zvoncovitý pohár jako artefakt; Archeologie Genderu

##### **Department of Anthropology, University of Delhi.**

Přednášky: Genesis of European Barrows; Gender in European Prehistory

#### **c) populární články, rozhovory**

L. Baloun novinový článek v městských listech Lysé nad Labem.

Prezentace předběžných výsledků ZAV na náměstí Bedřicha Hrozného v Lysé nad Labem v regionálním vysílání České televize.  
Článek v městských listech Lysé nad Labem

P. Beran-Cimbůrková – L. Baloun - Odkrytá minulost našich předků. Listy města Lysé nad Labem a okolí (měsíčník, vydání 1. 7. 2011). Městská knihovna Lysá nad Labem. s. 3.  
Dívku ve středověku pohřbili ve svatebním (MF Dnes 24.5.2011) autor J. Hora  
Muže a ženu pohřbili tváří v tvář (MF Dnes 6.6.2011) autor J. Hora  
Přednáška na výzkumu Veleň – 2x prosinec

M. Lutovský - Prehistorik, kterého zničily Rukopisy, Lidové noviny, příloha Orientace, 31. 12. 2011, s. 25

D. Stolz Články do místního zpravodaje v Drahelčicích a Ohrobcí o prováděných záchranných výzkumech.

Článek do Berounského deníku o výzkumech ÚAPPŠČ na Berounsku v roce 2010.  
Pro MF Dnes o výstavě „Nejkrásnější keltská hlava“

L. Šulová - Populární článek o nálezů rituálního šestihrobu z období řivnáčské kultury ve středočeské příloze Mladé fronty DNES – 6.6.2011. viz P. Beran-Cimbůrková

J. Turek - Gender v pravěku, rozhovor v Českém rozhlasu  
Amazonky našich předků, týdeník Respekt 26/27, 27.6.2011.  
Pivo místo dýmky míru, Respekt 31, 71-73.  
Veselé rituály smrti - Příběhy ze hřbitova v horách severního Rumunska, Cestopisy 11+12.  
<http://www.cestopisy.cz/obsah/cs-11-12-2011/>

Srpen – opakované reprízy pořadu Planetárium: Pivo a pití v pravěku na ČRo Radio Sever, Regina, ČRo Leonardo

Prosinec – ČRo Leonardo – v pořadu víkendová univerzita: Amazonky našeho pravěku

M. Vávra Pravěké dějiny Velimi. Poznámky k 20. výročí archeologických výzkumů v obci. In: Čábelová, M. 2011: Velim a Vítězov v proměnách času, Obec Velim, str. XXIII-XXXII. Druhé vydání.

## 10. POPULÁRNÍ VZDĚLÁVACÍ AKCE

L. Baloun Prezentace předběžných výsledků ZAV v Lysé nad Labem (pro školy a veřejnost) – ½ roku  
P. Beran-Cimbůrková

Den otevřených dveří pro veřejnost v Lysé nad Labem (13.6.2011)

Přednášky pro školy v Lysé nad Labem (celkem 5 dnů)

Nižbor (celkem 4 dny) - *Hrajeme si na pravěk, Den dětí*

- 1. stupeň: vývoj technik keramiky

- 2. stupeň: antropologické výzkumy

Plasy – 1x srpen (Obr. 6)

Nižbor – 5x (1x srpen, 2x září, 2x říjen)

J. Bernat Přednáška „Blaník a pravěká hradiště na Benešovsku“ pro Muzeum Podblanicka ve Vlašimi (8.2.2011, 22 posluchačů)

J. Frolík "Historie gotických sklepů v Českém Brodě", Městské kulturní a informační centrum Český Brod, 10. 3. 2011

- T. Polišenský - 31.5. 2011 přednáška o archeologii na ZŠ v Hostomicích,  
 13.6. 2011 program pro školy Nižbor  
 25.6. 2011 výlet na Ostrý (Rpety) s archeologem pro Klub Betlém Lochovice .
- L. Smejtek lektorská činnost při akci pro školy na Nižboře 2x
- D. Stolzová Výrobní keltské areály – přednáška pro Muzeum T.G.M. Rakovník – pobočka Nové Strašecí  
 na Dni s Kelty – květen 2011  
 Dětský den na Nižboře  
 Cyklus pro děti ZŠ „Pojďme si hrát na pravěk“ v ICKK Nižbor  
 Výroba a výrobní postupy v pravěku (keramika, BI a ŠI nástroje, kovolitectví a textilnictví –  
 prosinec 2011 – ZUŠ Buštěhrad)
- L. Šulová Účast na interaktivním programu "Pravěk hrou" v Informačním centru keltské kultury na  
 zámku Nižbor. Program zábavnou formou seznamuje děti s každodenním životem lidí v  
 pravěku a prací archeologů.

#### a) Výstavy

V roce 2010 pracovníci Ústavu archeologické památkové péče nepřipravili samostatnou výstavu (kromě výstavy v ICKK). Intenzivní pozornost byla věnována přípravě výstavy ze ZAV v Mladé Boleslavi, která byla realizována v lednu až březnu 2011 v Muzeu Mladoboleslavsko.

Uspořádání výstavy „Nejkrásnější keltská hlava“ v Novém Strašecí ve spolupráci s Muzeem T.G.M. v Rakovníku. K výstavě byl rovněž vydán katalog – kniha za finančního přispění ÚAPPSC. Výstava byla použita v Informačním centru keltské kultury na zámku Nižbor, kde tvořila součást expozice.



V říjnu 21.10. – 31.10. 2011 výstava o výzkumech v Pitkovicích, Křeslicích a Benicích v prostorách ZŠ v Čestlicích (T. Polišenský).



## 11. SPOLUPRÁCE S TUZEMSKÝMI A ZAHRANIČNÍMI PARTNERY

V rámci regionu Středních Čech probíhala intenzivní spolupráce s muzei v regionu, nejen formou expertní činnosti (Mladá Boleslav, Rakovník, Nymburk), ale i formou společných projektů – výstav i výzkumných úkolů.

## 12. VYDÁVÁNÍ PERIODICKÉHO TISKU

ÚAPPSČ již od roku 1997 vydává jednou ročně časopis Archeologie ve středních Čechách. Redakční činnosti se systematicky věnuje PhDr. Michal Lutovský.

### a) ASČ vydání

Vzhledem k náročnosti přípravy bylo rozhodnuto, že Archeologie ve středních Čechách bude vycházet dvakrát ročně, díl 1 koncem prvního pololetí, díl 2 před koncem kalendářního roku. Takto stanovená doba vydání je striktně dodržována.

### (1) distribuce a výměna ASČ;

Časopis Archeologie ve středních Čechách je na základě výměny distribuován nejen v Čechách, ale i na mnohá pracoviště v Evropě.

### (2) odborná oborová podniková knihovna

Pokračovala systematická evidenční činnost – do programu Clavius zaneseno ke dni 31. 12. 2011 přes 1 600 záznamů (pouze brigádně, knihovnice na mateřské dovolené). Evidovány byla většina cizojazyčných publikací získaných výměnou za Archeologii ve středních Čechách, novinky jsou evidovány ihned, postupně dochází k revizi starší části knihovny a k její nové evidenci. Technicky byla knihovna vybavena servrem a dalšími softwarovými aplikacemi, které umožní zaznamenávání knih na všech hlavních pracovištích (Praha, Kounice, Nižbor) a nahlížení do databáze pro všechny pracovníky.

### (3) Publikační činnost

Základnu publikační činnosti pracovníků ÚAPPČ tvoří časopis **Archeologie ve středních Čechách**, většina kolegů však publikuje výsledky svých bádání ve formě článků i v jiných periodických, někteří publikovali výsledky své práce i formou monografií:

**Smejtek, L.** 2008 – 2011: Kněževes

**Blažková, K. – Sedláček, F. – Stolz, D. – Stolzová, D. – Venclová, N.** 2011: Příběh nejkrásnější keltské hlavy. Pohled do života Keltů nejen na Novostrašecku. Praha – Rakovník.

**Lutovský, M.** 2011: Jižní Čechy v raném středověku. Slovanské osídlení mezi Práchní a Chýnovem. České Budějovice.

**Baloun, L.** 2011: Doklady laténského osídlení na k.ú. Skramníky, okr. Kolín, Archeologie ve středních Čechách 15, 441-451.

**Beran - Cimbůrková, P.** 2011: Antropologický rozbor kosterních pozůstatků z hrobu kultury se šňůrovou keramikou z Líbeznic. Archeologie ve středních Čechách, 15/1. Praha. s. 191-193.

**Beran - Cimbůrková, P.** 2011: Antropologický rozbor kosterních pozůstatků z Rakovníka (kostel sv. Bartoloměje). Archeologie ve středních Čechách, 15/2. Praha. s. 1051-1062.



- Beran - Cimbůrková, P.** 2011: Antropologický rozbor kosterních pozůstatků z hrobu kultury se šňůrovou keramikou z Bavoryně. *Archeologie ve středních Čechách*, 15/2. Praha. s. 779-780.
- Bubeník, J. - **Bernat, J.** 2011: Drobné archeologické nálezy a poznatky ze Sázavy, okr. Benešov, *Archeologie ve středních Čechách* 15, 563-576.
- Čiháčková, L.** - Omelka, M. - Řebounová, O.: Nálezy z archeologického výzkumu hřbitova u kostela sv. Bartoloměje v Rakovníku. Příspěvek k poznání pohřební výbavy obyvatel barokního města. *Archeologie ve středních Čechách* 15/2, 1029 – 1049.
- Frolík, J.** - Mácalová, M. - Zadák, J. 2011: Nález michelsberské nádoby na polykulturním sídlišti v Praze 9 - Černém Mostě, *Archeologie ve středních Čechách* 15/1, s. 93-100.
- Frolík, J.** in: Lutovský, M. a kol 2011: Terénní výzkumy Ústavu archeologické památkové péče středních Čech v letech 2009 a 2010, *Archeologie ve středních Čechách* 15/2, s. 1147-1197 (lokality Český Brod, Liblice, Štolmíř).
- Levínský, O.** 2011: Nový nález listovitého hrotu z Bolehoště, okr. Rychnov nad Kněžnou aneb příspěvek k poznání problematiky listovitých hrotů v Čechách, *Archeologie ve středních Čechách*, 15/1.
- Lutovský, M.** – Videman, J. 2011: Nález denárů Karla Velikého z hradiště Hradec u Hudčic, okr. Příbram, *Archeologie ve středních Čechách* 15, 523–537.
- Lutovský, M.** 2011: K tzv. semínským paradoxům, *Archeologie ve středních Čechách* 15, 1203-1204.
- Lutovský, M.** a kol. 2011: Terénní výzkumy Ústavu archeologické památkové péče středních Čech v letech 2009 a 2010, *Archeologie ve středních Čechách* 15, 1147-1197.
- Juřinová, Š. – **Smejtek, L.** – Vojtěchovská, I. 2011: Sídliště kultury nálevkovitých pohárů ve Velkých Přílepech, okr. Praha-západ – Die Siedlung der Trichterbecherkultur in Velké Přílepy, Bez. Prag-West, *Archeologie ve středních Čechách* 15, 101–138.
- Polišenský, T.** -Trefný, M. 2011: Pozdně halštatské a časně laténské sídliště v Praze-Křeslicích, *ASČ* 15,2011, 819-858.
- Smejtek, L.** 2011: Herink, okr. Praha-východ; Osnice, okr. Praha-západ. In: M. Lutovský a kol., Terénní výzkumy Ústavu archeologické památkové péče středních Čech v letech 2009 a 2010 – Field research of the Institute of Archaeological Heritage of Central Bohemia in the years 2009 and 2010, *Archeologie ve středních Čechách* 15, 1163, 1180, fototab. 24:1.
- Stolz, D.** – Sankot, P. 2011: Nový soubor nálezů z hradiště Plešivec u Rejkovic, okr. Příbram, *Archeologie ve středních Čechách* 15/1, 385-394.
- Stolz, D.** 2011: Pozdně halštatská polozemnice z Hořelic, okr. Praha-západ, *Archeologie ve středních Čechách* 15/1, 323-334.
- Stolz, D.** 2011: Hrob kultury se šňůrovou keramikou z Bavoryně, okr. Beroun. Přehled osídlení kultury se šňůrovou keramikou na území okresu Beroun, *Archeologie ve středních Čechách* 15/2, 771-778.
- Stolz, D.** – **Stolzová, D.** 2011: Časně eneolitický sídelní objekt ze Suchomast, okr. Beroun, *Archeologie ve středních Čechách* 15/2, 713-722.
- Stolzová, D.** – **Šulová, L.** 2011: Nález spirálové náušnice u kovolitecké a kovotepecké dílny v Kozinci, okr. Praha- západ, *Archeologie ve středních Čechách* 15/1, 349-365.
- Juřina, P. - **Stolzová, D.** 2011: K rozsahu a významu (snad hrazeného?) sídliště z mladší doby bronzové v Buštěhradě, okr. Kladno, *Archeologie ve středních Čechách* 15/1, 279-284.

**Turek, J.** 2011: Dětský pohřeb z období šňůrové keramiky v Líbeznících u Prahy. Corded Ware child burial at Líbeznice, *Archeologie ve středních Čechách* 14, 183-189, fototab. 8.

**Turek, J.** 2011a: Pravěké osídlení na trase silničního obchvatu Líbeznice a otázka forem obydlí v období zvoncovitých pohárů, *Archeologie ve středních Čechách* 15 785-796, Fototab 19.

**Turek, J.** 2011b: 75. Líbeznice, okr. Praha-východ, in: Lutovský, M a kolektiv: Terénní výzkum Ústavu archeologické památkové péče středních Čech v letech 2009 a 2010, *ASČ* 15, 1169.

b) publikační činnost mimo ASČ

**Lutovský, M.** 2010: Jak byli Božej s Bořutem jako hovada hozeni do jámy. Pobití a padlí v sídlištních situacích českého raného středověku. In: Hroby, pohřby a lidské pozůstatky na pravěkých a středověkých sídlištních. *Živá archeologie-Supplementum* 3. Hradec Králové, 168–172.

**Lutovský, M.** 2011: Slovanské mohyly v Čechách a změny v raně středověkém pohřbívání. In: S. Cygan – M. Glinianowicz – P. N. Kotowicz (eds.), „In silvis, campis... et urbe.“ Średniowieczny obrządek pogrzebowy na pograniczu polsko-ruskim, *Collectio Archaeologica Ressoviensis* 14. Rzeszów-Sanok, 467-482.

**Lutovský, M.** 2011: Nálezy z pohřebiště v Kaldusu aneb *Miscellanea Jírový sbírky*, *Archaeologica Pragensia* 20, 2010, 404–415.

**Lutovský, M.** 2011: Hroby prvních Přemyslovců a problémy jejich identifikace. In: W. Dzieduszycki – J. Wrzesiński (red), *Kim jesteś człowieku. Funeralia Lednickie — spotkanie* 13. Poznań, 193–204

**Lutovský, M.** 2011: Počiatky českého štátu, *Historická revue* 22, č. 8, 48–53.

**Lutovský, M.** 2011: Vzestup a pád říše českých Boleslavů. O krizi dynastie a počátku štátu. In: M. Bárta – M. Kovář a kol., *Kolaps a regenerace. Cesty civilizací a kultur*. Praha, 297–318.

**Stolz, D.** 2011: Vývoj vztahu člověka ke krajině Křivoklátska od neolitu do doby stěhování národů, *Bohemia Centralis* 31, 499-516.

**Turek, J.** 2011a: Genderové identity v eneolitické společnosti a otázky interpretace společenských kategorií. *Gender Identities in the Eneolithic society and question on interpretation of social categories*. *Živá archeologie* 11, 123-126.

**Turek, J.** 2011b: Age and Gender identities and the social differentiation in the Central European Copper Age, In: Lindsay Amundsen-Meyer, Nicole Engel and Sean Pickering (eds.): *Identity Crisis: Archaeological Perspectives on Social Identity Proceedings of the 42nd (2009) Annual Chacmool Archaeology Conference*, Chacmool Archaeological Association, University of Calgary, 49-61.

**Turek, J.** 2011c: Stone axes of Bohemian Eneolithic Period. Changing forms, context and social significance. In: Davis, V. & Edmonds, M. : *Stone Axe Studies III*, Oxbow Books, 385-397.

**Turek, J.** 2011d: Doklady obytných staveb z období nálevkovitých a zvoncovitých pohárů v Líbeznících u Prahy - New evidence of the TRB and Bell Beaker dwelling constructions from Líbeznice (District Prague-east), *Praehistorica* 19, Univerzita Karlova, Praha, 415-430.

**Turek, J.** 2011e: Poháry místo monumentů. Tradice a změny ve společnosti a kosmologii evropských zemědělců ve 3. tisíciletí před Kristem. In: Bárta, M. – Pokorný, P.: *Kolapsy komplexních společností*. Academia, Praha.

**Turek, J. – Peška, J. – Matějčíková, A.** 2011: Visible and invisible monuments. Late Eneolithic burial mounds in forested areas of Central Moravia, In: *Ancestral Landscapes.TMO* 61, *Maison de l'Orient et de la Méditerranée*, Lyon, 2011, 107-118.



**Vávra, M. – Šťastný, D.** 2011: Pohřby na sídlištích z Kolínska a „pohřby“ z velimské Skalky. In: Tichý, R. – Štulc, O. (eds.): Živá archeologie – Rekonstrukce a experiment v archeologii. Supplementum 3. Hroby, pohřby a lidské pozůstatky na pravěkých a středověkých sídlištích. Hradec Králové, FF UHK 2011, 31–36.

c) v tisku

**Baloun, L.** Pohřební areál ze střední doby bronzové z Nymburka, okr. Nymburk (Archeologické rozhledy)

**Beran - Cimbůrková, P.** Antropologický rozbor kosterních pozůstatků ze střední doby bronzové z kruhového objektu z Nymburka. (Archeologické rozhledy)

Řídký, J. – **Stolz, D.** – Kovačiková, L.: Střední Čechy během 1. poloviny 5. tisíciletí př. n. l. se zřetelem k typologii, kamenné industrii a osteologii“. In: Mitteleuropa im 5. Jahrtausend vor Christus, Münster.

Krásná, S. – **Stolz, D.** – Zítka, P.: Neolitická štípaná industrie v Čechách a praktické použití čepelové techniky v závislosti na formě výchozí suroviny, Živá archeologie 12.

John, J. – **Stolz, D.**: Výsledky průzkumu hradiště Pišťák u Řevnic (okr. Praha-západ), Sborník Západočeského muzea v Plzni.

**Turek, J.:** Săpânța, veselý hřbitov, Živá archeologie 13.

**Turek, J.:** Origin of the Bell Beaker phenomenon - the Moroccan connection. In: Harry Fokkens – Franco Nicolis: Bell beakers in Transition, Amsterdam University Press.

**Turek, J.:** Stone wristguards - Bell Beaker symbolic male ornament. In: Pilar Prieto – Laure Salanova: Bell Beaker International Conference proceedings: From Atlantic to Ural (Poio, Galicia, 5th-9th May 2011), Oxbow, Oxford.

**Turek, J. :** Kamenné nátepní destičky jako mužské ozdoby. Společenský význam lukostřelby v období zvoncovitých pohárů, Živá archeologie 12.

**Turek, J.** 2012: Pohřebiště z období zvoncovitých pohárů III, Archaeologica Pragensia 21.

### 13. POŘÁDÁNÍ ODBORNÝCH KONFERENCÍ + ÚČAST

V termínu 23. - 27. 5. 2011 pracovníci ÚAPPŠČ připravili konferenci „Latén 2011“, která se uskutečnila na břehu Slapské přehrady v lokalitě Nebřich. Konference se zúčastnilo více než 50 badatelů o mladší době železné z Čech, Slovenska, Polska i Rakouska. Exkurze seznámila účastníky s laténským oppidem Hrazany, expozicí v Špejcharu a dalšími zajímavostmi regionu.

Nedílnou součástí prezentace výsledků a získávání nových poznatků je účast na různých odborných konferencích. V roce 2011 se pracovníci ÚAPPŠČ zúčastnili pasivně i aktivně následujících konferencí:

P. Beran – Cimbůrková

- Studentská vědecká konference (25. 5. 2011, Brno)
- XLIII. Mezinárodní konference archeologie středověku (s tématem: Město ve středověku a jeho zázemí) (11.-15.9.2011, Modra) – aktivní účast s příspěvkem „Středověký a novověký hřbitov u kostela sv. Bartoloměje v Rakovníku“
- Memoriál prof. J. Matiegky a prof. J. Malého (30.9.2011, Humpolec)
- Archeologie a antropologie (16.11.2011, Praha)

L. Čiháčková

- Archeologické výzkumy v Čechách (12. – 13. dubna 2011, Praha)
- Počítačová podpora v archeologii (18. – 20. května 2011, Dalešice)

M. Lutovský

- kolokvium Výzkumy v Čechách (Praha, 12.–13.4. 2011)
- 39. seminář archeologů z muzeí a institucí památkové péče (Hodonín, 8.– 10.6.2011)

T. Polišínský

- Latén 2010 konané v Nebřichu 23.-27.5. 2011. Referát: Polišínský – Čtverák, Záchraný archeologický výzkum na Hrazanech 2009 .

L. Smejtek

- kolokvium Archeologické výzkumy v Čechách 2010, Národní muzeum v Praze
- XXXIX. seminář archeologů z muzeí a institucí památkové péče, Hodonín
- XXII. mezinárodní sympozium Starší doba bronzová v českých zemích a na Slovensku, Mikulov

D. Stolz

- speleologická konference „Výzkum v podzemí“ v Srbsku 30. 9. – 2. 10. s přednáškou „Pravěké osídlení Českého krasu na pravém břehu Berounky“.

L. Šulová

- XXIX. seminář archeologů z muzeí a institucí památkové péče, Hodonín

J. Turek

- 4. – 10. května 2011 jsem se zúčastnil 15. mezinárodní Konference: Bell Beaker International Conference : from Atlantic to Ural. (Poio, Galicia, 5th-9th May 2011); Konference se konala v Poio (organizace Universita v Santiago de Compostela) ve Španělsku. Příspěvek: Stone wristguards – the Bell Beaker symbolic male ornament
- Přednáška: The TRB long houses from Libeznice (Central Bohemia) in the Central European context, na Annual Meeting EAA 17, 15. – 18. září 2011, Oslo.
- Přednáška: Age and Gender identities and the social differentiation in the Bell Beaker burial rites. INTERNATIONAL CONFERENCE IN SION, VALAIS, SWITZERLAND « ATOUR DU PETIT-CHASSEUR A SION» 27 – 30 OCTOBER 2011.
- Přednáška: Cultural norms, Society and Corded Ware Cosmology. Corded Days in Kraków, 1.-3. Prosince 2011.

## 14. ODBORNÁ SDRUŽENÍ, REDAKČNÍ RADY ATD.

Sdružení historických sídel Čech, Moravy a Slezska

Sdružení profesionálních pracovníků památkové péče

Česká archeologická společnost

M. Lutovský činnost v redakčních radách Památek archeologických, Archeologických výzkumů v jižních Čechách a Archeologie západních Čech;

recenzní posudky pro Sborník Národního muzea, Archeologické výzkumy v jižních Čechách a Archeologii západních Čech

L. Smejtek členství a recenzní činnost v redakční radě PA  
členství v redakční radě ArchPrag

J. Turek Od listopadu jmenován členem Scientific Committee EAA 19, 2013 Plzeň  
V rámci World Archaeological Congress Council, kontrola přípravy příštího kongresu v Jordánsku 2013.

## 15. VLASTNÍ VĚDECKÁ ČINNOST

- T. Polišenský Studium zázemí středočeských oppid.
- D. Stolz Bylo zpracováno několik souborů neolitické a eneolitické štípané a broušené industrie ze středních Čech pro její budoucí celkové zhodnocení. Rovněž byla zahájena spolupráce s P. Zítkou v rámci experimentálního štípaní pro ověření neolitických technik zpracování štípané industrie.
- Byla zpracována štípané industrie a mazanice z neolitického rondelu ve Vchýnici pro připravovanou studii v Památkách archeologických.
- D. Stolzová Zpracování starých a nových archeologických nálezů z katastru Buštěhradu a přilehlého okolí pro účely vydání populárně naučné publikace o tomto regionu.
- Shromažďování materiálu pro vydání knihy Rakovnicko v pravěku.
- J. Turek Katalogy období zvoncovitých pohárů v Praze a středních Čechách.
- Zpracovává se výpůjčka zbývající části fondu zvoncovitých pohárů ze sbírek Národního muzea v Praze. Jde o staré nálezy ze středních Čech a západní poloviny Prahy. Termín dokončení 30. června 2012.

## 16. PROVOZ - INFORMAČNÍ CENTRUM KELTSKÉ KULTURY

### ij) Návštěvnost

V roce 2011 byla návštěvnost ICKK následující:

Kategorie	Květen	Červen	Červenec	Srpen	Září	Říjen	Celkem
Dospělí	471	400	885	885	345	219	3 205
Děti	240	625	260	390	360	349	2 224
akce	494		631			300	1 425
<b>Celkem</b>	<b>1 205</b>	<b>1 025</b>	<b>1 776</b>	<b>1 275</b>	<b>705</b>	<b>868</b>	<b>6 854</b>
Neplaticí	144	286	133	230	122	240	1 155

Pokles návštěvnosti ICKK Nižbor v meziročním srovnání odpovídá celostátnímu trendu, který je ovlivněn nejen „ekonomickou krizí“, ale i nevhodností počasí (extrémní horka) k návštěvám kulturních památek.

Pro návštěvníky byla připravena tematická výstava věnovaná unikátnímu nálezu hlavy heroa z Mšeckých Žehrovic. Částečně jsme propad návštěvnosti předpokládali a tak jsme připravili pro školáky z prvního stupně základních škol výukový program. Zúčastnilo se více než 200 dětí ze škol z okolí i z Prahy. U akcí pořádaných s programem sledujeme stabilní návštěvnost i přes nepřízeň počasí.

### ii) Akce - oslavy keltských svátků, další akce

#### Oslavy svátku Beltain - 23. 4. 2011

V sobotu 23. dubna 2011 jsme zahájili další návštěvnickou sezónu v Informačním centru keltské kultury na zámku Nižbor a to opět oslavou keltského svátku Beltain. Mezi řemeslně dovednými Kelty mohli návštěvníci spolu se svými potomky i přáteli strávit příjemné odpoledne plné hudby, her a poučení na nádvoří zámku. Od dvou hodin živě vyhrávaly kapely Dick O'Brass, L'Arrache-Coeur a Ri-Ra,



ukázkami tance je doprovodila skupina Rinceoiri a na bojovné stezce se potkali válečníci z kmene Tua Deargh. K vidění byla vybraná keltská řemesla – ražba mincí, kovář, tkaní atd., některé dovednosti si návštěvníci mohli vyzkoušet sami. Pro malé návštěvníky jsme připravili spoustu her a pohádek a samozřejmě velmi oblíbenou archeologickou dílnu. Program byl zakončen ohňovou show věnovanou bohu Belenovi v podání Orbis de Ignis. Po celou dobu bylo přístupné Informační centrum keltské kultury se všemi dostupnými informacemi o Keltech nejen ve středních Čechách. O pohodu vašeho žaludku se postarala Taverna u ruky.



### Den dětí - 2. 6. 2011

V Informačním centru keltské kultury na zámku Nižbor se 2. června uskutečnila oslava dětského dne, kterého se zúčastnilo více než 100 dětí z okolí. Program, tentokrát inspirovaný řemeslem v pravěku, připravili pracovníci Ústavu archeologické památkové péče středních Čech. Ti byli oděni do dobových kostýmů a dětem pomáhali při plnění jednotlivých úkolů. Školáky čekalo několik zajímavých aktivit, jako vrtání kamene, střílení z luku, lov na divoké prase, jeskyňní malby atd. Za splnění každého úkolu získaly záznam do hrací karty. Na každého účastníka čekala za splnění všech úkolů sladká odměna

### Oslavy svátku Lughnasad - 23. 7. 2011

Zhruba v polovině prázdnin, žně jsou v plném proudu, na zahradách zraje spousta ovoce a na zámku Nižbor se již tradičně byla přichystána oslava keltského svátku hojnosti Lughnasadu. V sobotu 23. 7. 2011 se od 14 hodin nejen na nádvoří sešli příznivci keltské civilizace, pro které pracovníci Ústavu archeologické památkové péče středních Čech spolu s obcí Nižbor připravili bohatý program. Hudbu představily skupiny Dick O'Brass a RiRa, tentokrát byla jejich produkce doplněna o harfu v podání A. Ledinské. Tance předvedli a vyučovali členové známá skupiny Rinceoiri, nedílnou součástí příjemného odpoledne byli oblíbení řemeslníci a bojovníci ze skupiny Daoine Ceilte, kteří seznámili návštěvníky s dovednostmi našich předků. Pro děti všeho věku byly připraveny hry, archeologická dílna, divadélko a další poučení nejen v Informačním centru keltské kultury. Chutné občerstvení a dobrá nálada byly samozřejmostí po celé odpoledne.



### Oslavy svátku Samhain - 22. 10. 2011

I přes krásné počasí babího léta je nám všem jasné, že se nezadržitelně blíží zimní období. V době přechodu mezi létem a zimou slavili Keltové svátek Samhain, jímž začínal vlastně nový rok. Keltové také věřili, že v době svátku se stírá hranice mezi světem živých a světem mrtvých a že je mohou navštívit duše předků.

Pro návštěvníky Informačního centra keltské kultury na zámku Nižbor to znamená poslední možnost prožití příjemného sobotního odpoledne nejen ve společnosti Keltů (zahájení od 14 hod). Pracovníci a spolupracovníci Ústavu archeologické památkové péče středních Čech spolu s obcí Nižbor pro všechny



zájemce připravili zajímavý program. Již tradičně nás bude provázet „keltský rock“ v podání skupin Dick O´ Brass a Czeltic. Hudebníci ze skupiny Dick O´ Brass nám také představí skladby z čerstvě vydaného nového CD a v rámci oslav keltského svátku Samhain proběhne i neformální předkřest tohoto CD. Ukázkou a výuku tanečních kreačí zajistí již tradičně skupina Rinceoiri. Návštěvníci mohou shlédnout vystoupení keltských bojovníků ze skupiny Tua Deargh a vyzkoušet si některé z řemeslných dovedností, které představí zkušení Keltové. Pro děti všeho věku jsme připravili množství soutěží a her, včetně oblíbené archeologické dílny. Program svátku bude zakončen ohňovou show v podání Orbis de Ignis.


### iii) Výstava

#### „Nejkrásnější keltská hlava“

Sezónní výstava v Informačním centru keltské kultury v roce 2011 byla věnována nálezům významné plastiky, nalezené v Mšeckých Žehrovicích. Výstava byla připravena pro Muzeum TGM Rakovník a následně využita v prostorách ICKK. Expozice byla doplněna katalogem – knihou věnovanou nejen hlavě, ale regionu Rakovnícka v mladší době železné, která je v pokladně k prodeji

### iv) Vzdělávací program

#### Program „Pravěk hrou“ - květen – říjen 2011



V roce 2011 se v Informačním centru keltské kultury opět uskutečnil cyklus interaktivních programů „Pravěk hrou“, který volně navázal na předchozí sezóny. S nabídkou účasti v této zajímavé aktivitě byly osloveny základní školy a pořadatelé letních a příměstských dětských táborů na Berounsku, Hořovicku, Rakovnicku, Kladensku, v Praze a jejím okolí. Zájem o tuto akci byl velký a do Díky interaktivnímu programu si děti mohly vyzkoušet, jak by obstály v každodenním životě v pravěku. Kromě povídání o každodenním životě našich předků totiž na ně čekaly některé praktické úkoly. Velmi oblíbenou činností se stala příprava obilné placky. Každý si totiž musel nejprve na „zrnotěrce“ namlít obilí a připravit mouku, uhníst těsto, připravit vlastní placku a upéct si ji na ohni. Zejména první část, této disciplíny, mletí obilí, činilo některým dětem velké problémy. Přesto si mnozí chtěli tuto disciplínu vyzkoušet opakovaně.

Zejména chlapce zaujala střelba z luku, při níž se ukázali jako zdatní lovci, kterým by nečinilo problém zajistit si potravu. Svou fantazii mohly děti uplatnit také při výzdobě vlastního těla - barevným tetováním podle vzoru keltských válečníků a jiných ozdobných motivů. Výtvarné nadání a zručnost se projevily při práci s keramickou hlínou. Školáci se seznámili s tím, jak lidé v pravěku vyráběli keramické nádoby. Každý si mohl vyrobit sošku, figurku zvířátka či nádobu z keramické hlíny a odnést si ji domů. Dále se malí návštěvníci dozvěděli podrobnosti o tom, jak se v minulosti pracovalo s látkami a jaké oděvy naši předkové nosili. Děti pak měly za úkol utkat alespoň část oděvu na malém tkalcovském stavu a upříst krátkou nit. Při povídání s archeologem se blíže seznámily s tímto vědním oborem, archeologickými výzkumy a tím jak žili lidé v různých historických epochách. Měly jedinečnou možnost si zkusit určit stáří vybraných předmětů a uhádnout k čemu sloužily vystavené nástroje či zbraně.

Program „Pravěk hrou“ vyvolal jak u malých účastníků, tak u jejich pedagogů velmi pozitivní ohlas. Řada škol projevila zájem se znovu zapojit do jeho pokračování. Učitelé ocenili tento edukační program jak vynikající doplnění školní výuky, které děti hodně baví a zároveň jim přináší celou řadu nových poznatků.

### Brennus a jeho rodina

Studenti druhého stupně základních škol a nižších ročníků středních škol mají možnost si v pokladně Informačního centra keltské kultury vyzvednout pracovní list Brennus a jeho rodina a absolvovat

interaktivní prohlídku jednotlivých částí zdejší expozice. Pracovní list obsahuje otázky a úkoly vztahující se k tématice Keltů, archeologie a sezónní výstavy. Veškeré odpovědi na dílčí otázky se daly najít na dotykových obrazovkách, doprovodných textech výstavy atd. Studenti se tak zábavnou formou mohli seznámit s fascinujícím „světem Keltů“ a zároveň se zdokonalit v samostatné práci. Tyto speciální pracovní listy, společně se správným řešením, které bylo k dostání v pokladně infocentra, si studenti a jejich učitelé mohli odnést domů a následně využít během výuky.

## **17. CENTRÁLNÍ DEPOZITÁŘ BENÁTKY NAD JIZEROU**

Rok 2011 byl zátěžovým rokem, co se týká uskladnění archeologických nálezů. Prostory depozitáře byly využity k uskladnění těžkých a rozměrných architektonických prvků získaných záchranným archeologickým výzkumem v Mladé Boleslavi. Zvolený systém pro banánovky (na paletách, obaleno fólií) doznal drobných změn, vzhledem ke srážení vlhkosti pod fólií. Započato bylo s základní evidencí uložení jednotlivých souborů z konkrétní lokality a jejich dostupnosti pro badatelské studium. Doplněn byl mobiliář k uskladnění i rozkládání archeologických nálezů (z prostředků Středočeského kraje). V roce 2011 byly využity vymezené prostory např. Muzeum Brandýs nad Labem pro deponování archeologických nálezů. Provoz je zatím zabezpečován kmenovými zaměstnanci z Kounic. Nárůst movitých nálezů ze záchranných výzkumů vede, vzhledem k totálnímu zaplnění prostor v Kounicích, k dočasnému deponování i neošetřených nálezů.